



Prostřední Lipka - Analýza erozní ohroženosti ArcGIS


K výpočtu použito: R faktor 20, K faktor dle BPEJ,
C faktor pro ornou 0,191, pro TTP 0,005, DMT v gridu 5x5


Legenda


 Katastrální hranice


Eroze (t/ha/rok)


 0 - 1


 1 - 4

 4 - 10

 10 - 15

 15 - 20


 20 - 30

 30 a více

Dráhy soustředěného odtoku

Hodnota 300 = odtok vody z 0,75 ha

 300 - 600

 600 a více (nad 1,5 ha)

