





Zodpovědný projektant	Vypracoval	Technická kontrola	 MULTIAQUA s.r.o. VEVERKOVA 1343 500 02 HRADEC KRÁLOVÉ IČO: 60113111 TEL. +420 498 500 359 DIČ: CZ60113111 WWW.MULTIAQUA.CZ	
Ing. Pavel Romášek	Ing. Pavel Romášek	Ing. Lubor Dítě		
				
Kraj: Středočeský	Obec: Vyšehořovice			
Investor: Povodí Labe, státní podnik, Víta Nejedlého 951, 500 03 Hradec Králové				
VÝMOLA, VYŠEHOŘOVICE-KOZOVAZY, OPRAVA KORYTA, ř. km 6,900 a 8,600-9,000			Stupeň	DSJ
			Datum	prosinec 2018
			Zakázkové číslo	M18/048
			Formát	—
Průvodní zpráva			Měřítko: —	Číslo přílohy: A
Předložená dokumentace je duševním vlastnictvím firmy Multiaqua s.r.o., Hradec Králové				

A PRŮVODNÍ ZPRÁVA

OBSAH:

A.1	IDENTIFIKAČNÍ ÚDAJE STAVBY	1
A.1.1	Údaje o stavbě	1
A.1.2	Údaje o stavebníkovi	2
A.1.3	Údaje o zpracovateli projektové dokumentace	2
A.2	ČLENĚNÍ STAVBY NA OBJEKTY A TECHNICKÁ A TECHNOLOGICKÁ ZAŘÍZENÍ..	2
A.3	SEZNAM VSTUPNÍCH PODKLADŮ	3

A.1 IDENTIFIKAČNÍ ÚDAJE STAVBY

A.1.1 Údaje o stavbě

- a) *název stavby* **VÝMOLA, VYŠEHOŘOVICE-KOZOVAZY, OPRAVA KORYTA, Ř. KM 6,900 A 8,600-9,000**
- Příloha: **A Průvodní zpráva**
- Stupeň: DSJ (projektová dokumentace jednostupňová)
- b) *místo stavby*
- Místo stavby: vodní tok Výmola, Vyšehořovice, Kozovazy
- Číslo hydrologického pořadí (ČHP): 1-04-07-0600-0-00
- IDVT: 10100135
- Katastrální území: Vyšehořovice, Kozovazy, Mochov
- Dotčené pozemky: viz. příloha B *Souhrnná zpráva*, kapitola B.1 n)
- Okres: Praha – východ
- Kraj: Středočeský
- c) *předmět projektové dokumentace*

Jedná se o opravu 3 ks břehových nátrží na VVT Výmola (IDVT 10100135) v intravilánu obce Vyšehořovice a pod jezovým objektem u obce Kozovazy. V místě opravy eviduje správce toku (Povodí Labe, státní podnik) vegetační úpravu oplůtkováním v kombinaci s kamenným záhozem. Tato úprava se již v řešených úsecích nedochovala a neplní svou funkci, stabilizace

břehových hran. Vlivem povodní v roce 2013 došlo v místech plánovaných sanací břehových nátrží k postupné abrazi a zvětšování poškození odnosem zeminy do vodního toku.

Projektová dokumentace k ohlášení stavby navrhuje nápravná opatření z hlediska stabilizace zvětšujících se nátrží břehové hrany a jejich následnou sanaci vyhotovením záhozové opěrné patky s doplněním kamennou rovnatinou, a to s vyklínováním. Oprava je nutná z důvodu poškozování pozemků vlastníků sousedících pozemků.

A.1.2 Údaje o stavebníkovi

Zadavatel, stavebník:	Povodí Labe, státní podnik
se sídlem:	Víta Nejedlého 951/8, 500 03 Hradec Králové
IČ; DIČ:	70890005; CZ70890005
statutární zástupce:	Ing. Marián Šebesta, generální ředitel
	závod Pardubice
adresa:	Cihelna 135, 530 09 Pardubice
osoba oprávněná k podpisu:	Ing. Petr Michalovich, ředitel závodu
zástupce pro věci technické:	Ing. Ivan Princ
telefon:	+420 773 754 342
e-mail:	princi@pla.cz

A.1.3 Údaje o zpracovateli projektové dokumentace

Zhotovitel dokumentace:	Multiaqua s.r.o.
adresa:	Veverkova 1343, 500 02 Hradec Králové
IČ; DIČ:	60113111; CZ60113111
ve věcech technických jedná:	Ing. Pavel Romášek
telefon:	+420 724 585 872; +420 498 500 359
e-mail:	pavel.romasek@multiaqua.cz
autorizace:	č. 0009778 v oboru stavby vodního hospodářství a krajinného inženýrství
Zakázkové číslo:	M18-0048
Datum:	12/2018

A.2 ČLENĚNÍ STAVBY NA OBJEKTY A TECHNICKÁ A TECHNOLOGICKÁ ZAŘÍZENÍ

Stavba je rozdělena na tyto stavební objekty:

SO 01 nátrž Kozovazy	(ZÚ ř. km cca 6,860)
SO 02 nátrž Vyšehořovice 1	(ZÚ ř. km cca 8,636)
SO 03 nátrž Vyšehořovice 2	(ZÚ ř. km cca 8,857)

A.3 SEZNAM VSTUPNÍCH PODKLADŮ

- záměr oprav
- geodetické zaměření území - Vladimír Jaroš, geodetické práce, 10/2018 (Bpv, JTSK)
- základní vodohospodářská mapa a mapy ZM 1:10 000
- terénní průzkum území vč. fotodokumentace
- vyjádření správců ing. sítí, vlastníků a uživatelů dotčených pozemků