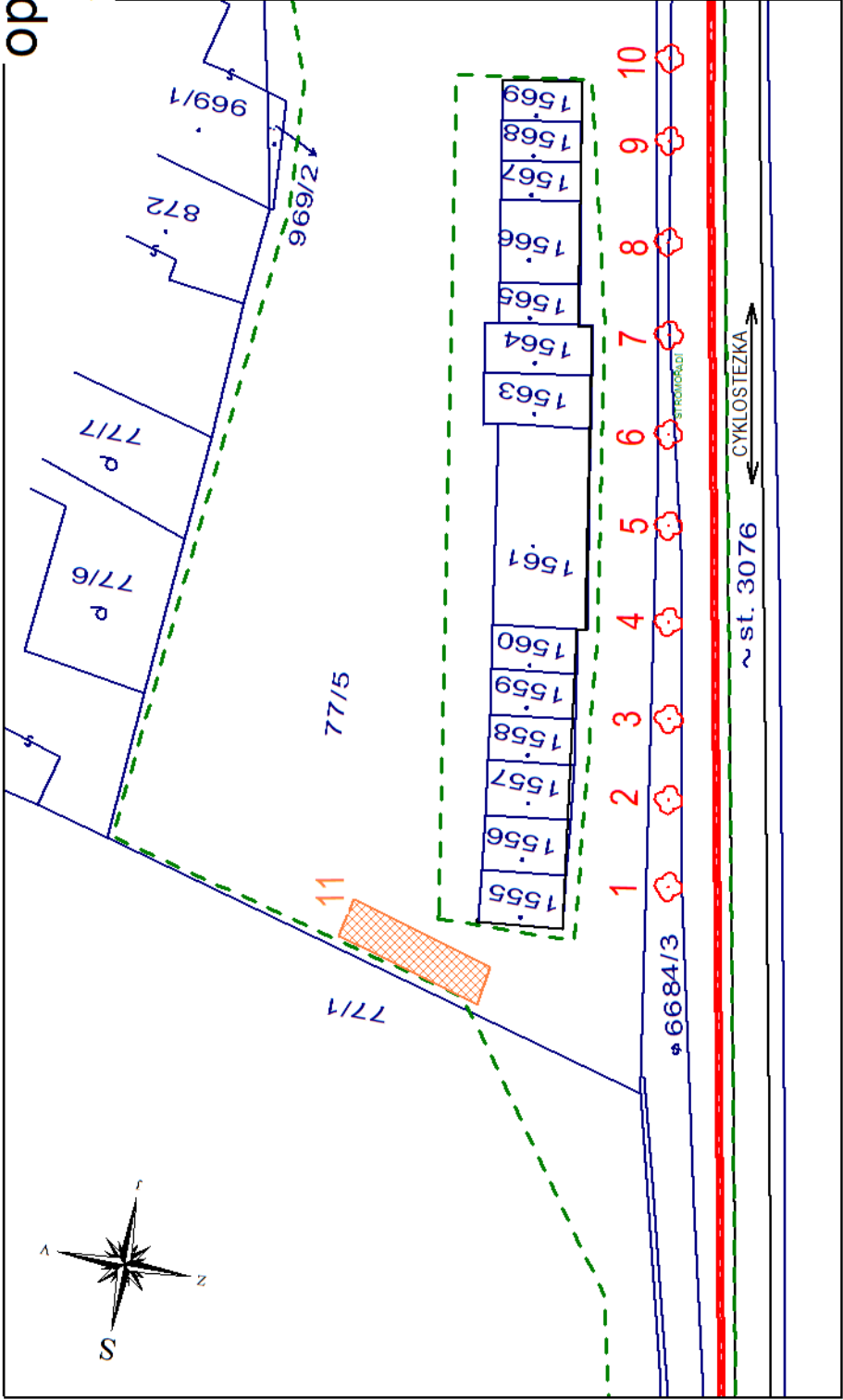
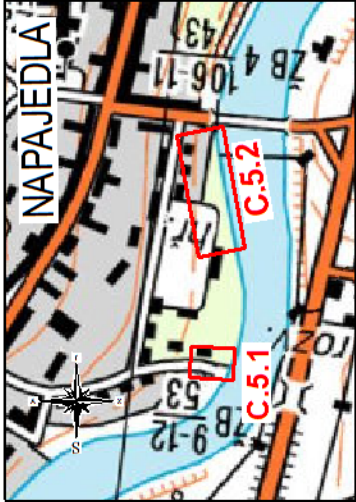
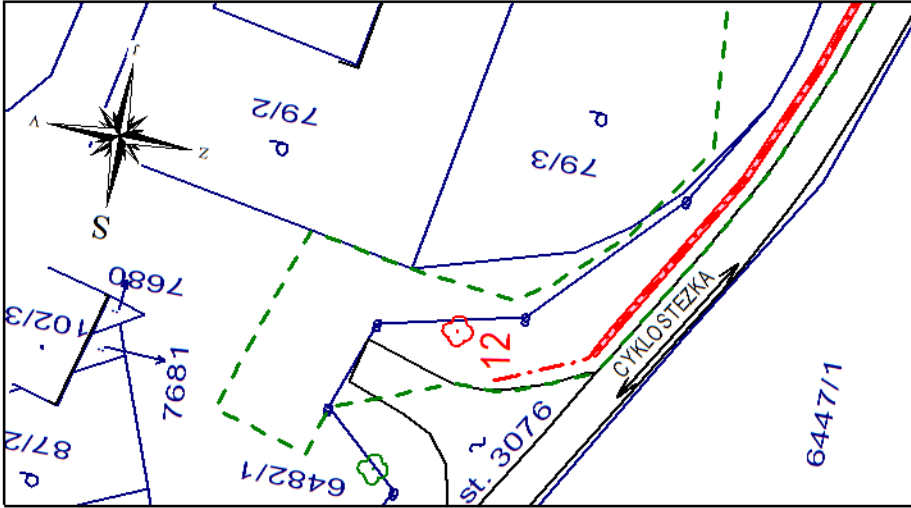


Morava, Napajedla, řkm 161,700-161,975,
oprava LB hráze
Situace kácení
M 1 : 500

C.5.2. - část 2



C.5.1. - část 1



LEGENDA



	PODZEMNÍ TĚSNÍCÍ STĚNA
	OBVOD STAVENÍŠTĚ
	HLADINA VODY
	HRANICE PARCEL
	STROM URČENÝ KE KÁCENÍ
	ODSTRANĚNÍ KŘOVIN
	SMĚR TOKU

Zákres inženýrských sítí je pouze orientační a neslouží k jejich vytýčení.
Před zahájením stavebních prací bude provedeno vytýčení inženýrských sítí.

Polohopisný systém: S-JTSK Výškopisný systém: B.p.v.

Přehled stromů určených ke kácení

Označení	Druh	Obvod kmene ve výšce 1,3 m nad terénem [cm]	Plocha keřových porostů [m2]	Parcela KN
1	Dub	74		6684/3
2	Dub	75		6684/3
3	Dub	68		6684/3
4	Dub	70		6684/3
5	Dub	65		6684/3
6	Dub	73		6684/3
7	Dub	60		6684/3
8	Dub	55		6684/3
9	Dub	54		6684/3
10	Dub	68		6684/3
11	Keře		31	77/5
12	Meruňka	30		st. 3076

Vedoucí projektant:		Kreslí:	Zodpovědný projektant:		<div><div>REGIOPROJEKT BRNO</div><div><small>Projektová a inženýrská činnost v oboru stavební techniky, městské hospodářství a krajinného inženýrství</small></div><div><small>P. O. Box 3, 618 00 Brno IČ: 00220078 IEL: 545 128 317</small></div></div>
Ing. Petr Marčák		Ing. Alena Petříková	Ing. Petr Marčák		
					
Investor: Povodí Moravy, s.p.			Kraj: Zlínský		
K.ú.: Napajedla			Formát: 2 x A4		
Název akce / stavebního objektu:					
Morava, Napajedla, řkm 161,700-161,975, oprava LB hráze					
Datum: 02/2017					
Stupeň PD:			DSP/DPS		
Archivační č.:			17006-14XT-PA		
Obsah:			Měřitko:		
Situace kácení			Výkres číslo:		
			1 : 500		
			C.5.		