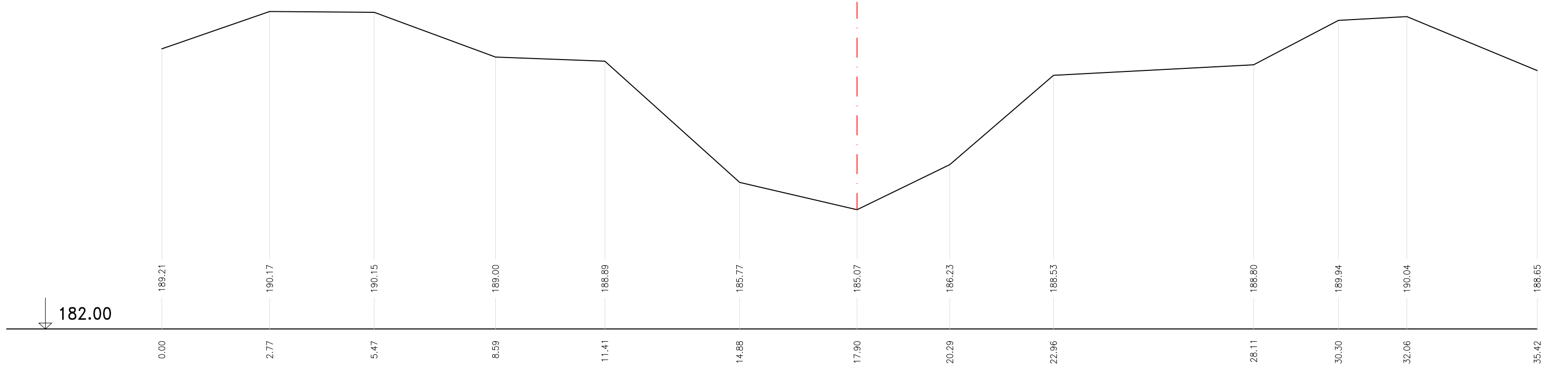
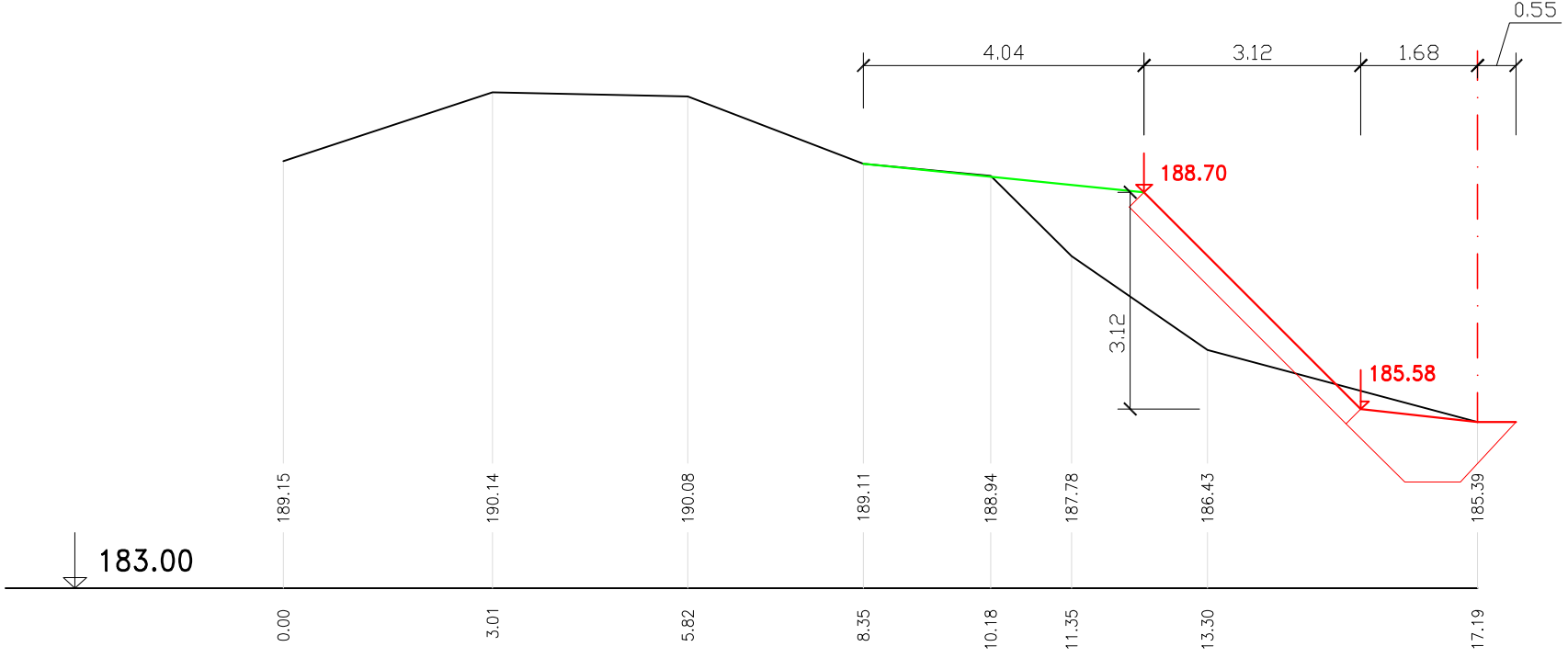


NÁTRŽ 4, 5 a 6

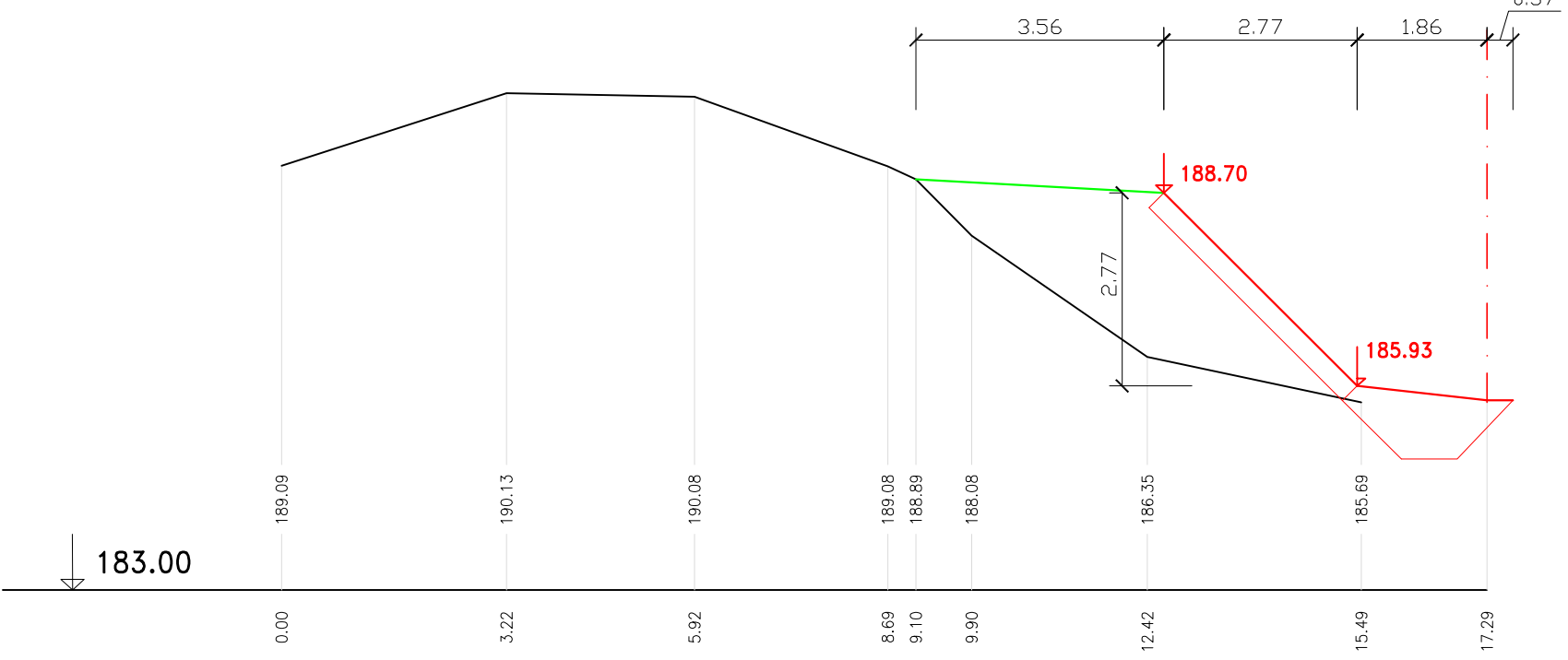
P54 km 9.56081



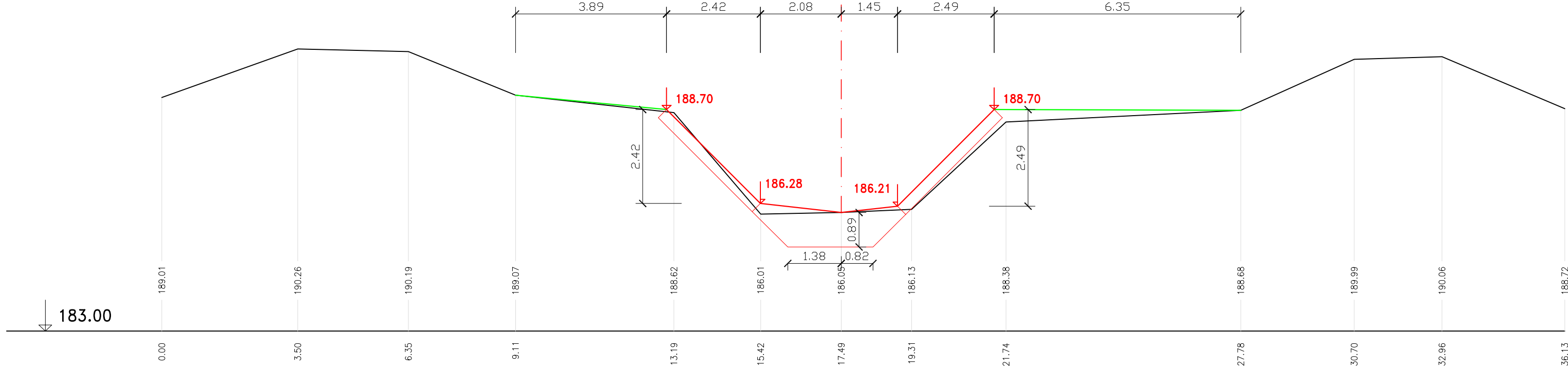
P55 km 9.57240



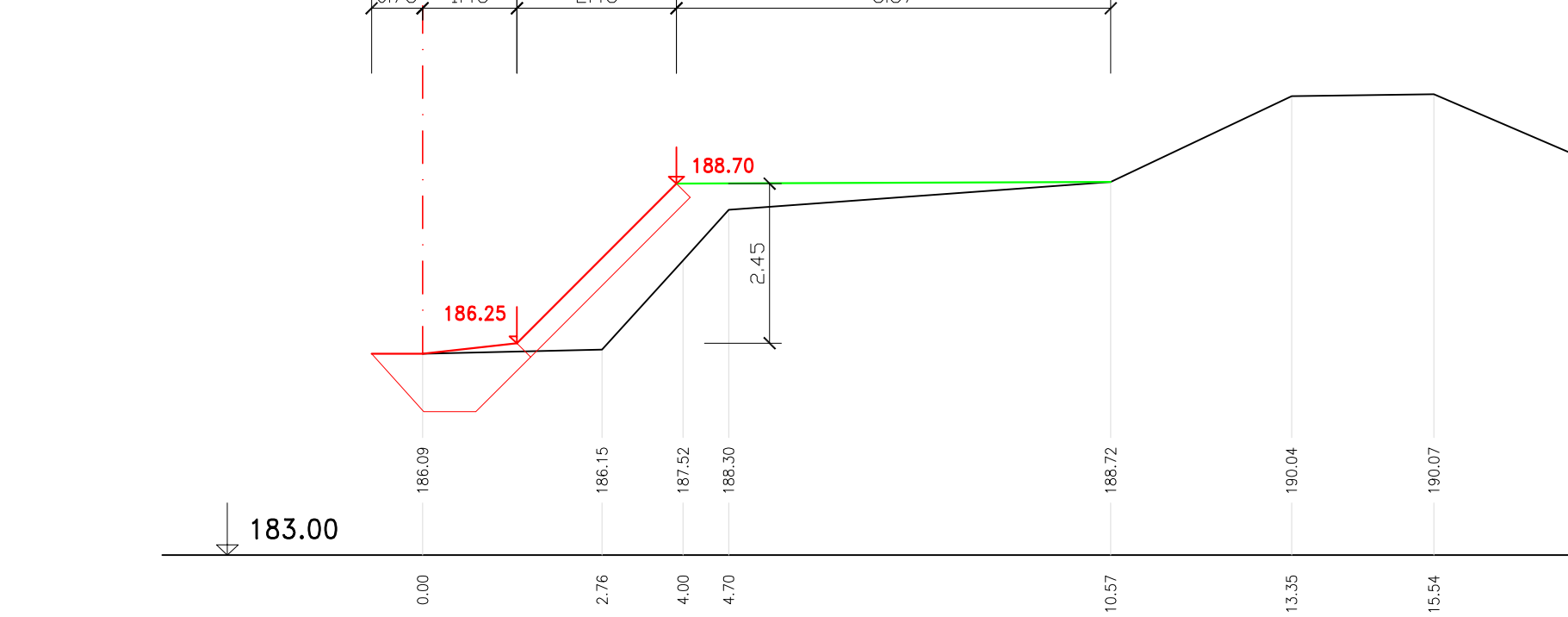
P56 km 9.58368



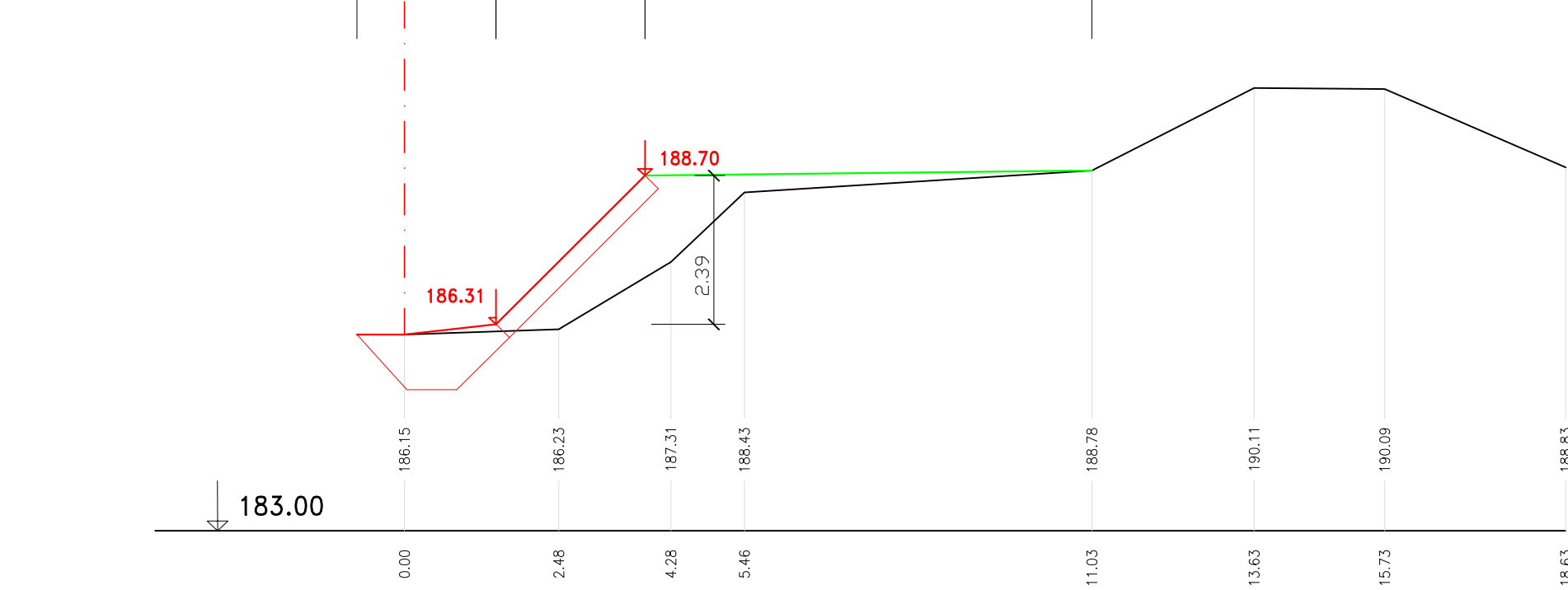
P57 km 9.59668



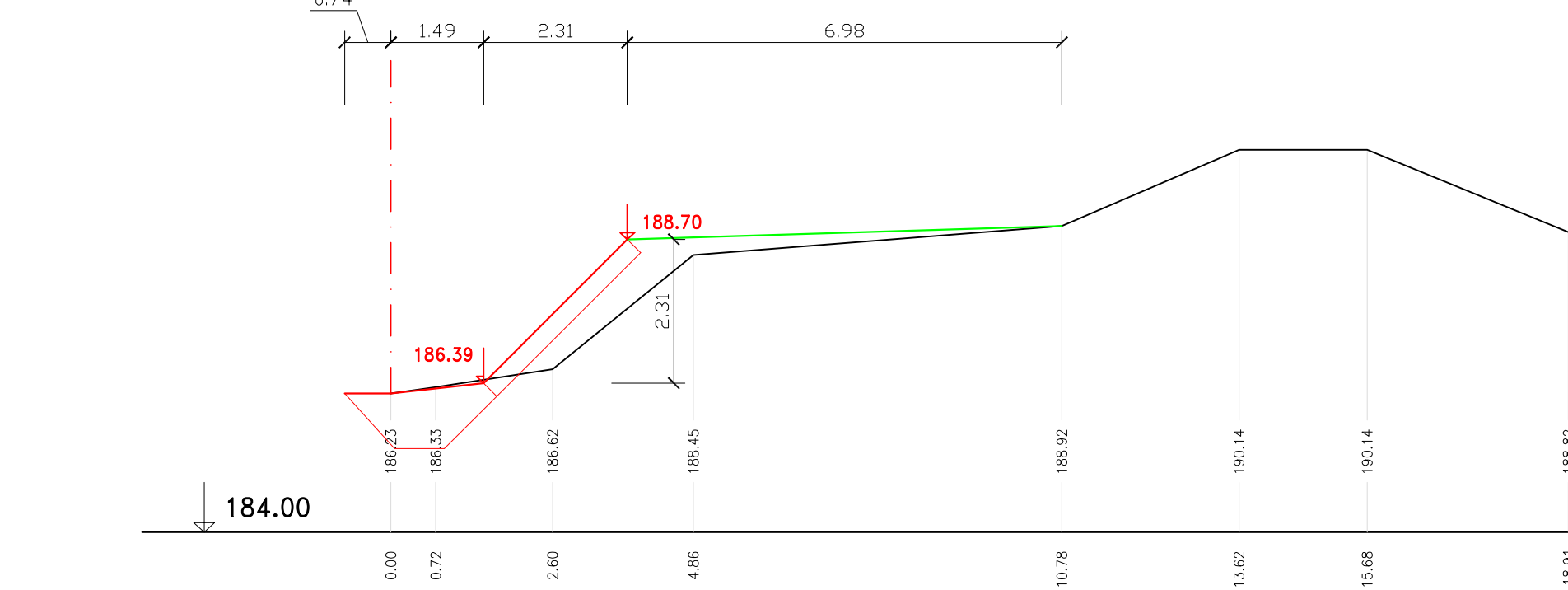
P58 km 9.60236



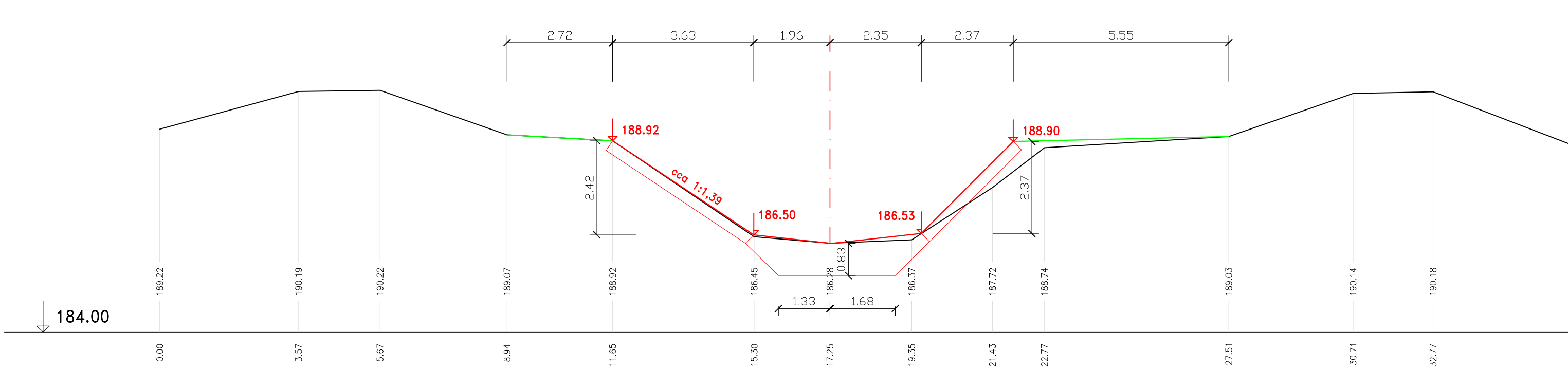
P59 km 9.61131



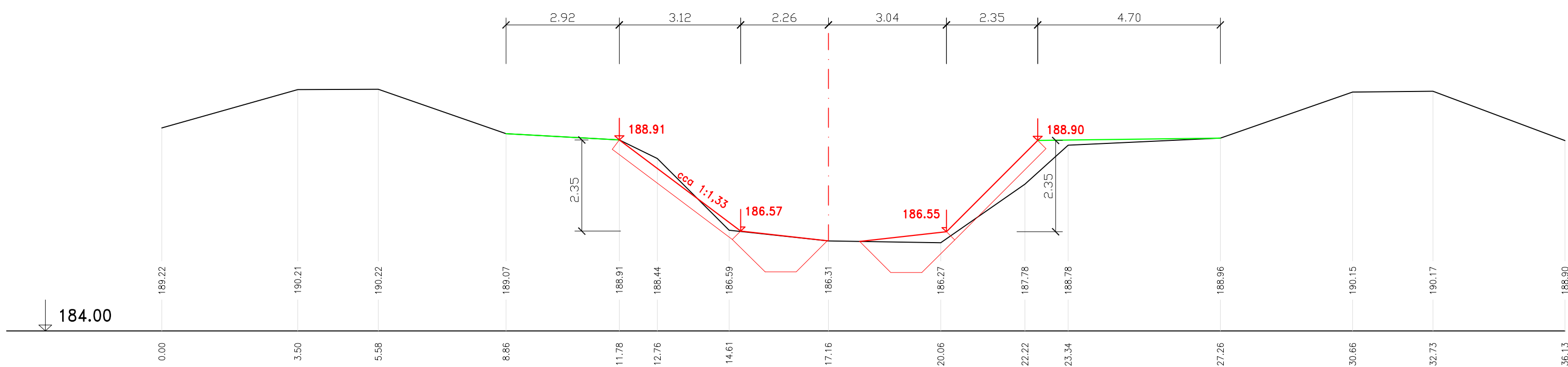
P60 km 9.62316



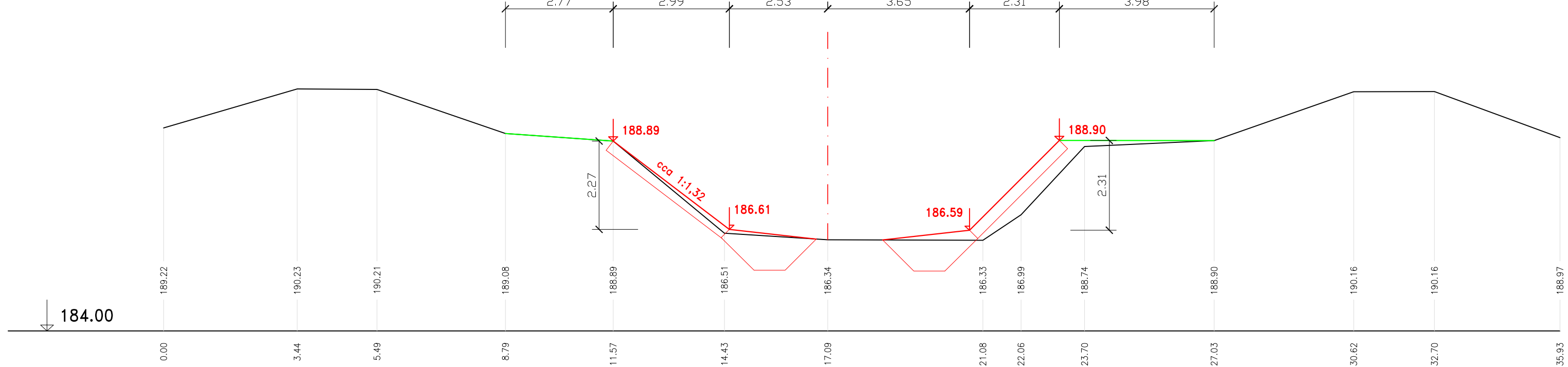
P61 km 9.63122



P62 km 9.63876



P63 km 9.64534



LEGENDA

- stávající terén
- návrhový stav
- urovnění terénu s osetím

VÝŠKOVÝ SYSTÉM BPV		SOUDRADNICOVÝ SYSTÉM JTSK	
 aquatest Geologická 4, Praha 5 +420 234 607 111 aquatest@aquatest.cz www.aquatest.cz		Projektant: Ing. Helena Ptáčková, Ph.D.	
		Odpovědný projektant: Ing. Helena Ptáčková, Ph.D.	
		Investor: Povodí Labe, sp. Vita Nejedlicho 951/8, 500 03 Hradec Králové	
		Místo: k.ú. Vrbavá Lhota, k.ú. Kostelní Lhota, k.ú. Pečky	
Ačce:	Číslo zakázky: 241 180 163 000		
Výrovka, Vrbavá Lhota oprava koryta a údržba porostů, ř.km 8,500 - 10,000			
Výkres:		Datum: 12/2018	Č.převr.
		Příloha: D.2.3	
		Snížení dok.: DPS	
PODOBŇNÉ ŘEZY nátrž 4, 5 a 6		Měřítko:	1:100