MAPA VYPOČTENÉHO ROZSAHU ZÁPLAVY při návrhových průtocích Q5, Q20 a Q100 A SKUTEČNÉ ZÁPLAVY 8/2002

Měřítko 1 : 10 000

- Q100
- Q20
- Q5
- 8/2002

DHI WATER & ENVIRONMENT

Povodňový model Vltavy v úseku Klecany - Mělník 2003

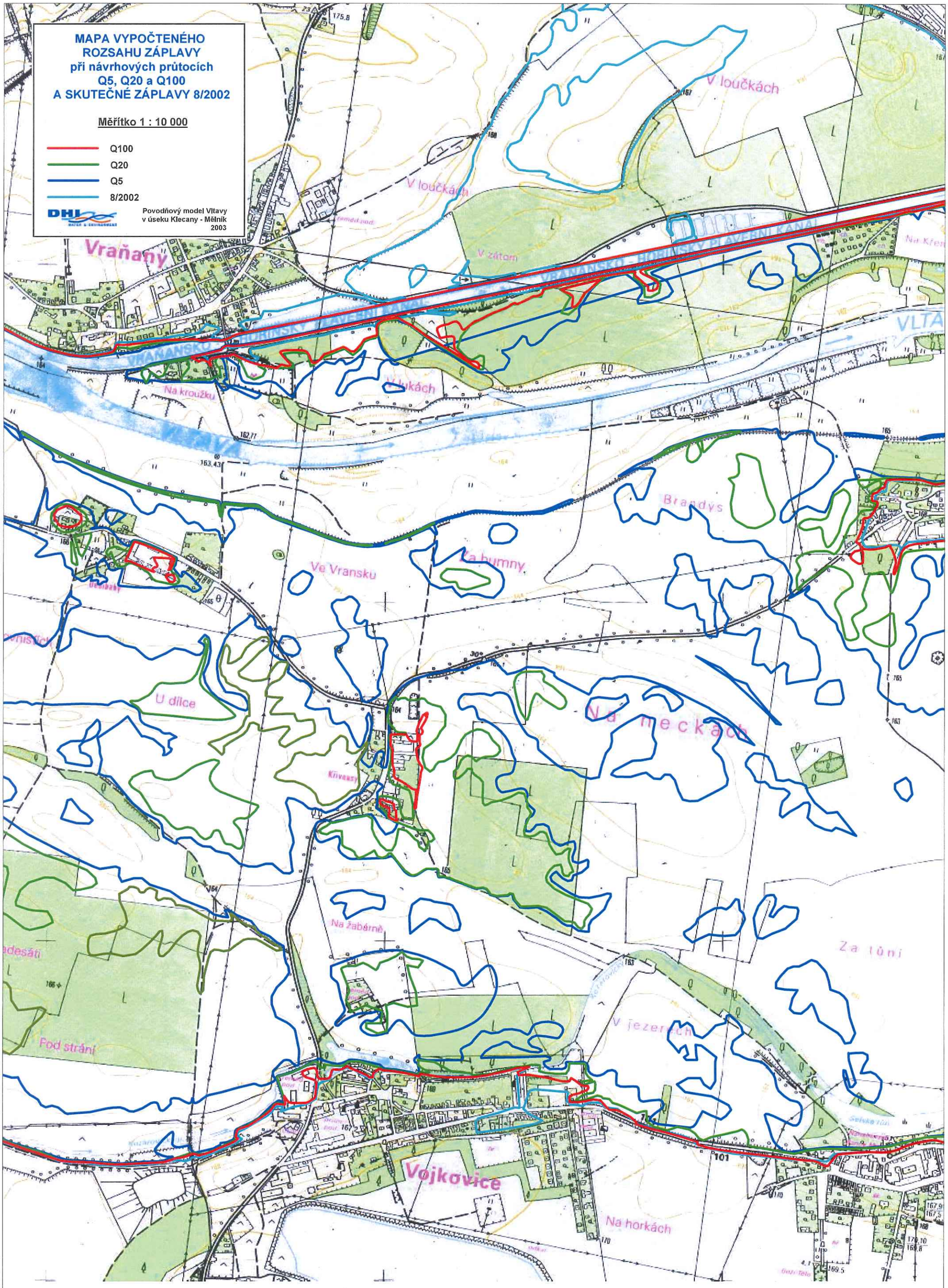

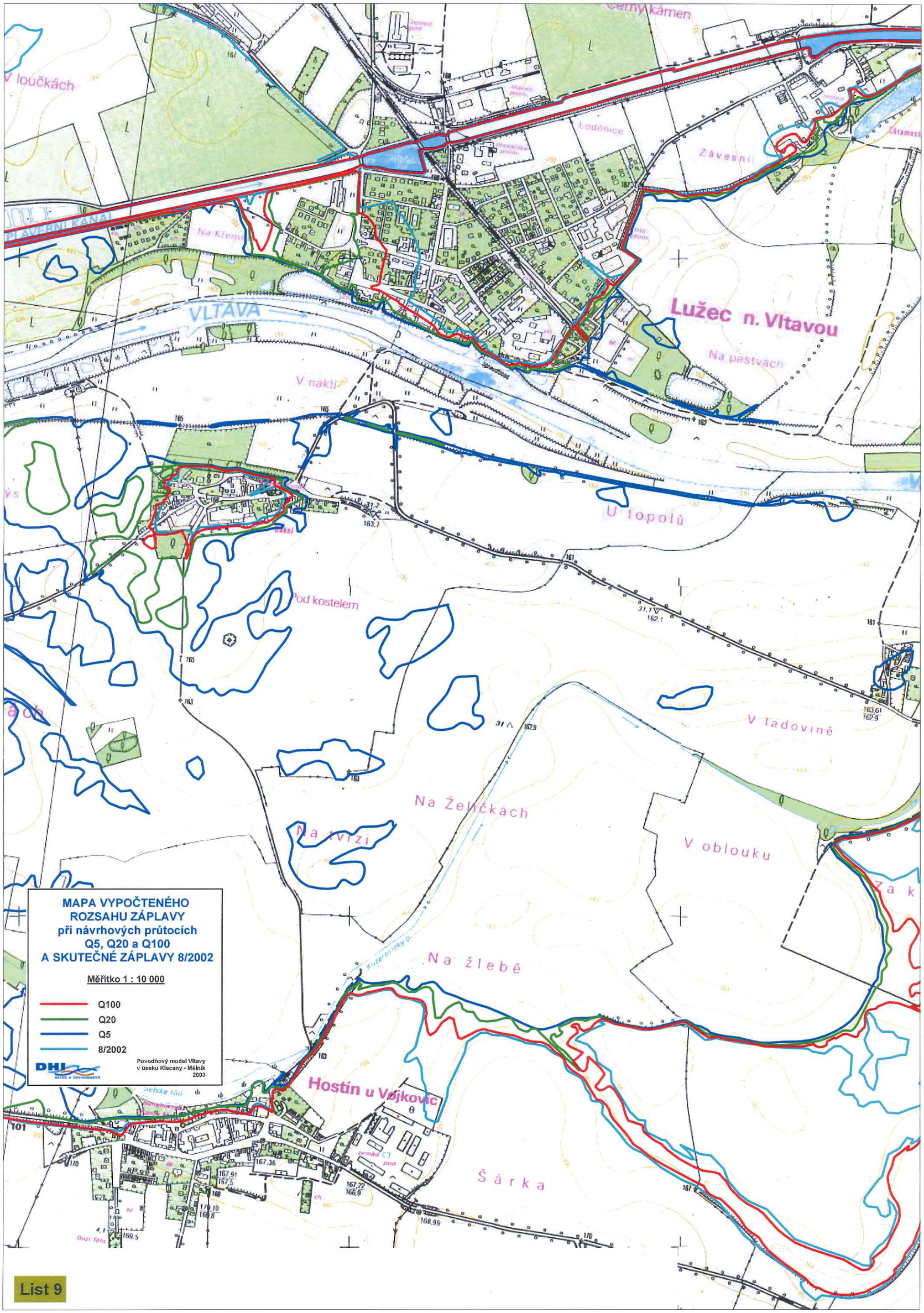
V loučkách
PLAVEBNÍ KANÁL
VLTAVA
Na Křemi
Černý kámen
Loděnice
Závesní
Lužec n. Vltavou
Na pastvách
V nákli
U topolů
Pod kostelem
V Tadovině
Na Želičkách
Na Ivrzi
V oblouku
Na žlebě
Hostín u Vojkovic
Šárka
MAPA VYPOČTENÉHO ROZSAHU ZÁPLAVY při návrhových průtocích Q5, Q20 a Q100 A SKUTEČNÉ ZÁPLAVY 8/2002
Měřítko 1 : 10 000
Q100
Q20
Q5
8/2002
Povodňový model Vltavy v úseku Klecany - Mělník 2003
DHI
List 9

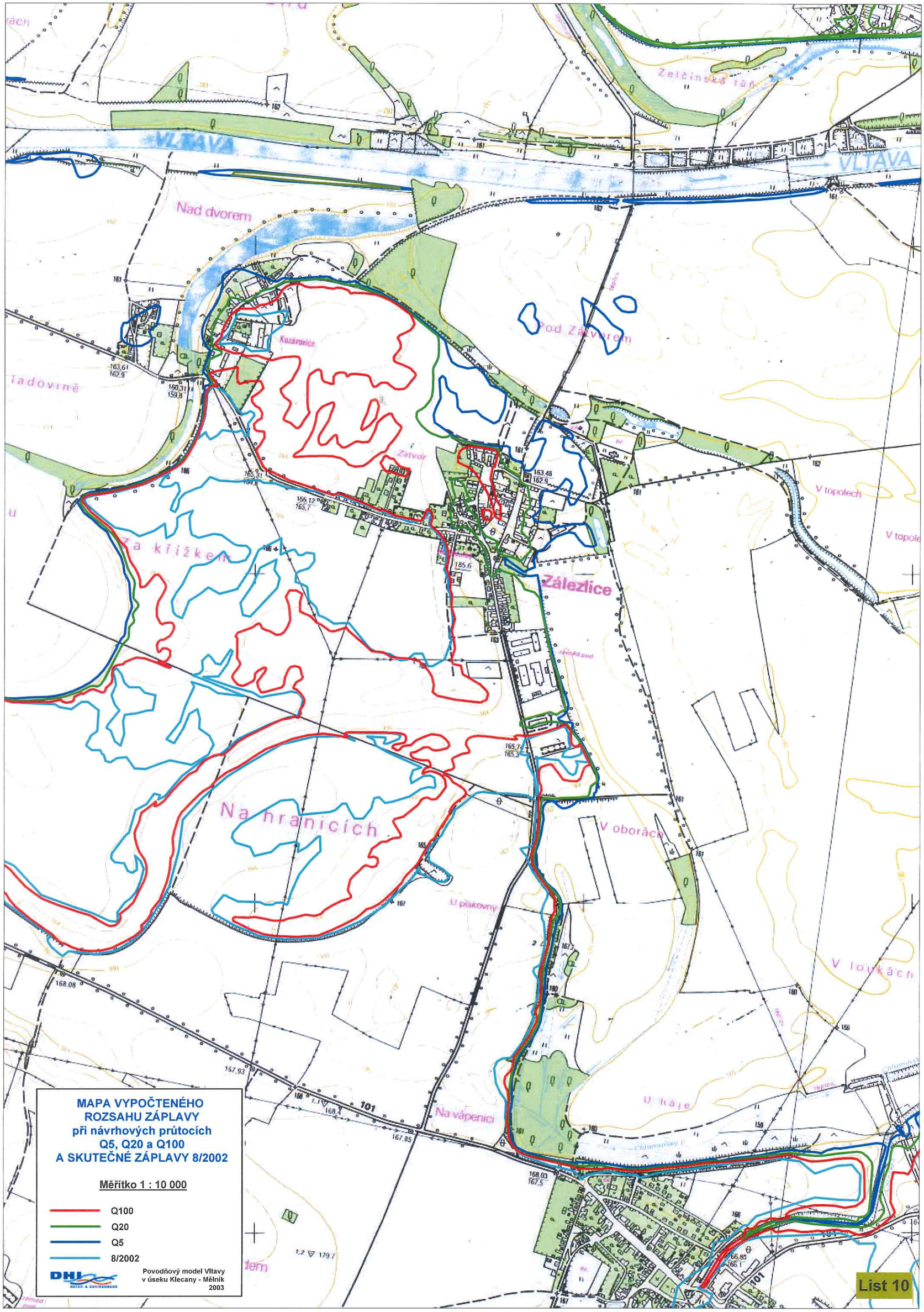

VLTAVA
Nad dvorem
Zelčinská tůň
Pod Zátvorem
Kozárovice
Zátvor
Za křížkem
Zálezlice
V topolech
Na hranicích
V oborách
U pískovny
V loukách
U háje
Na vápenici
101
MAPA VYPOČTENÉHO
ROZSAHU ZÁPLAVY
při návrhových průtocích
Q5, Q20 a Q100
A SKUTEČNÉ ZÁPLAVY 8/2002
Měřítko 1 : 10 000
Q100
Q20
Q5
8/2002
DHI
Povodňový model Vltavy
v úseku Klecany - Mělník
2003
List 10