

Dodatek č. 2

ke smlouvě o dílo č. objednatele: 1726-2012-130772, č. zhotovitele: 506/2012 ze dne 27.9.2012 ve věci vypracování návrhu komplexních pozemkových úprav v katastrálním území Lipina u Šternberka.

Objednatel: Česká republika - Státní pozemkový úřad, Krajský pozemkový úřad pro Olomoucký kraj, Pobočka Olomouc

Adresa: Blanická 383/1, 779 00 Olomouc 9
Ve smluvních záležitostech oprávněn jednat: Ing. Ivan Polách, pověřený vedením Pobočky Olomouc
V technických záležitostech oprávněn jednat: Ing. Ivan Polách, Ing. Jana Tomandlová
Bankovní spojení: ČNB
Číslo účtu: 19-3723001/0710
IČ/DIČ: 01312774/CZ01312774
a

Zhotovitel: GEODETIKA s. r. o.

Adresa: Sportovní 3, 79601 Prostějov
Zastoupený: Ing. Dušanem Vystavělem, ředitelem spol.
Ve smluvních záležitostech oprávněn jednat: Ing. Dušan Vystavěl
V technických záležitostech oprávněn jednat: Ing. Dušan Vystavěl, Ing. Ivana Smékalová
Ing. Ladislava Smékalová, Mojmír Grepl
Bankovní spojení: GE Money Bank, a.s., pracoviště Prostějov
Číslo účtu: 108 909 494/0600
IČ/DIČ: 63480999/CZ 63480999
Společnost je zapsána v obchodním rejstříku vedeném u KS v Brně, pod č.j. C.20884

(dále jen „zhotovitel“)

I. Předmět dodatku

V souvislosti se zjišťováním hranic obvodu komplexní pozemkové úpravy v k. ú. Lipina u Šternberka bylo šetřením v terénu zjištěno, že je nutno provést vyšetření hranic komunikace I/46 - silnice I. tř. ze Šternberka na Opavu, protože průběh této komunikace v terénu neodpovídá mapovým podkladům. V důsledku dodatečného šetření hranic výše uvedené komunikace došlo k navýšení počtu měrných jednotek u fakturačního celku 1.4. a jeho rozdělení následujícím způsobem na:

1.4.a) Geometrické a polohové určení vnějšího a vnitřního obvodu upravovaného území včetně ZPMZ, geometrických plánů, stabilizace (příloha k vyhl. č. 545 odst. 5b, 5d, 5e, 5f, 9b, 9c)

Počet MJ (MJ = 100bm)	199
Cena MJ v Kč bez DPH	1 300
Cena celkem v Kč bez DPH	258 700

1.4.b) Geometrické a polohové určení vnějšího a vnitřního obvodu upravovaného území včetně ZPMZ, geometrických plánů, stabilizace (příloha k vyhl. č. 545 odst. 5b, 5d, 5e, 5f, 9b, 9c) + vyšetření hranic komunikace I. tř. 1/46

Počet MJ (MJ = 100 bm)	43
Cena za MJ v Kč bez DPH	1 300
Cena celkem bez DPH	55 900

Cena dodatečných služeb (zvýšení počtu MJ) činí celkem 55 900 Kč bez DPH.

Termín odevzdání dodatečných služeb byl stanoven na 30.6.2014 – viz příloha č.1 harmonogram prací.

Ke snížení ceny služeb došlo u fakturačního celku:

2.3. Provedení předběžných geotechnických průzkumů pro stavby PSZ

Původní počet MJ (bm) 30

Cena za MJ 1000 Kč

Snížení počtu MJ o 6

Počet MJ (bm) po snížení 24

Snížení ceny služby (snížení počtu MJ) činí celkem 6000 Kč bez DPH

II. Cena za provedení díla

Cena za provedení díla uvedená v článku VII. Smlouvy o dílo se mění takto:

1. Přípravné práce celkem (1.1. - 1.5.) bez DPH	750 850,-Kč
2. Návrhové práce celkem (2.1. - 2.4.) bez DPH	601 300,- Kč
3. Vytyčení pozemků podle schváleného návrhu a mapové dílo celkem (3.1.-3.3.) bez DPH	163 300,-Kč
Celková cena bez DPH	1 515 450,- Kč
DPH	318 245,- Kč
Celková cena díla včetně DPH	1 833 695,- Kč

Fakturované částky budou zatíženy DPH v aktuální výši dle ustanovení zákona č. 235/2004 Sb., v platném znění.

III. Ostatní ujednání

V ostatních bodech se smlouva o dílo nemění.

Dodatek je vyhotoven v šesti stejnopisech, z toho ve čtyřech vyhotoveních pro objednatele a ve dvou vyhotoveních pro zhotovitele, z nichž každý má váhu originálu.


Příloha č. 1 (harmonogram prací a cenová nabídka) je nedílnou součástí tohoto dodatku.

Smluvní strany dodatek č. 2 přečetly, souhlasí s jeho obsahem a prohlašují, že nebyl sepsán v tísni ani za jinak nápadně nevýhodných podmínek. Na důkaz toho připojují své podpisy.

V Olomouci dne 7.5.2014


Za objednatele:

.....
Ing. Ivan Polách,
vedoucí Pobočky Olomouc
Státní pozemkový úřad



Za zhotovitele:


.....
Ing. Dušan Vystavěl,
ředitel společnosti GEODETIKA s. r. o.



Příloha: harmonogram prací – KoPÚ Lipina u Šternberka

Příloha k dodatku č. 2 ke SOD č. objednatele 1726-2012-130772, č. zhotovitele 506/2012,
KoPÚ Lipina u Štern.

KoPÚ Lipina u Šternberka - hlavní fakturační celek/dílčí fakturační celek		MJ	Počet MJ	Cena za MJ bez DPH v Kč	Cena bez DPH celkem v Kč	Termín ukončení (1)
1. Přípravné práce						
1.1.	Vyhodnocení podkladů a rozbor souč. stavu, vektorizace map PK, KN, GPP (odst.3, 4, 9b přílohy k vyhlášce č.545/2002 Sb., dále jen příloha)	ha	430	300	129 000	28.2.2013
1.2.	Dohledání, ověření stávajícího bodového pole, návrh na doplnění (příloha odst. 5a)	bod	0	0	0	31.1.2013
	Doplnění stávajícího bodového pole včetně stabilizace	bod	30	1 000	30 000	31.1.2013
1.3.	Polohopisné zaměření zájmového území (příloha odst. 5c)	ha	430	400	172 000	30.4.2013
1.4.a)	Geometrické a polohové určení vnějšího a vnitřního obvodu upravovaného území včetně ZPMZ, geom.plánů a pozemků neřešených dle § 2, stabilizace (příloha odst. 5b, 5d, 5e, 5f, 9b, 9c)	100bm	199	1 300	258700	30.8.2013
1.4.b)	Geometrické a polohové určení vnějšího a vnitřního obvodu upravovaného území včetně ZPMZ, geom.plánů a pozemků neřešených dle § 2, stabilizace (příloha odst. 5b, 5d, 5e, 5f, 9b, 9c) + vyšetření hranic komunikace I. tř. 1/46	100 bm	43	1 300	55900	30.6.2014
1.5.	Dokumentace nároků vlastníků pro vypracování návrhu nového uspořádání a vypracování podkladů pro řešení nesouladu druhu pozemků (příloha odst. 6)	ha	421	250	105 250	30.9.2013
						30.6.2014
Přípravné práce celkem (1.1.-1.5.) bez DPH					750 850	
2. Návrhové práce						
1.	Vypracování plánu společných zařízení (včetně vyjádření orgánů a organizací v průběhu zpracování) (příloha odst. 7)	ha	421	700	294 700	31.3.2014
2.	Výškopisné zaměření zájmového území, včetně potřebných podélných a příčných profilů	ha	60	500	30 000	31.3.2014
3.	Provedení předběžných geotechnických průzkumů pro stavby PSZ (8 ks sond, hl. 3m)	bm	24	1 000	24 000	31.3.2014



2.4.	Vypracování návrhu nového uspořádání pozemků (příloha odst. 8, 9a, 9d)	ha	421	600	252 600	
Návrhové práce celkem (2.1.-2.4.) bez DPH					601 300	
3. Vytyčení pozemků podle schváleného návrhu a mapového díla						
3.1.	Zpracování mapového díla včetně DKM a SPI	ha	421	300	126 300	po výzvě objednatele
3.2.	Vytyčení hranic pozemků dle návrhu KPÚ včetně stabilizace hranic pozemků	100bm	50	500	25 000	Do 90 -ti dnů po výzvě objednatele
3.3.	Předložení kompletní dokumentace návrhu KPÚ(příloha odst.1-9)	ks	3	4 000	12 000	Do 30ti dnů po nabytí právní moci druhého R
						Do 60 -ti dnů po výzvě objednatele k celku 3.1.
Vytyčení pozemků podle schváleného návrhu a mapového díla celkem (3.1.-3.3.) bez DPH					163 300	

Rekapitulace hlavních fakturačních celků			
1.Přípravné práce celkem (1.1.-1.5.) bez DPH			750 850 Kč
2.Návrhové práce celkem (2.1.-2.4.) bez DPH			601 300 Kč
3.Vytyčení pozemků podle schváleného návrhu a			163 300 Kč
Celková cena bez DPH			1 515 450 Kč
DPH			318 245 Kč
Celková cena díla včetně DPH			1 833 695 Kč

V Olomouci dne 7.5.2014

Za objednatele:
 Ing. Ivan Polách
 vedoucí Pobočky Olomouc
 Státní pozemkový úřad

Za zhotovitele:
 Ing. Dušan Vystavěl
 jednatel společnosti GEODETIKA s. r. o.

Geodetika
 GEODETIKA s.r.o.
 Sportovní 3, 785 01 Píseňka
 IČO: 612 89 500
 DIČ: CZ61289500

STÁTNÍ POZEMKOVÝ ÚŘAD
 Krajský pozemkový úřad pro Olomoucký kraj
 Pobočka Olomouc
 Blanická 1
 772 00 Olomouc