



Legene s.r.o.

Sicherova 1604/20, 198 00 Praha 9

Projektová dokumentace

DOS, DPS

Název stavby:

**Dřevnice, Kašava ř. km 33,225 – 33,840, odstranění
nánosů oprava opevnění a stupňů**

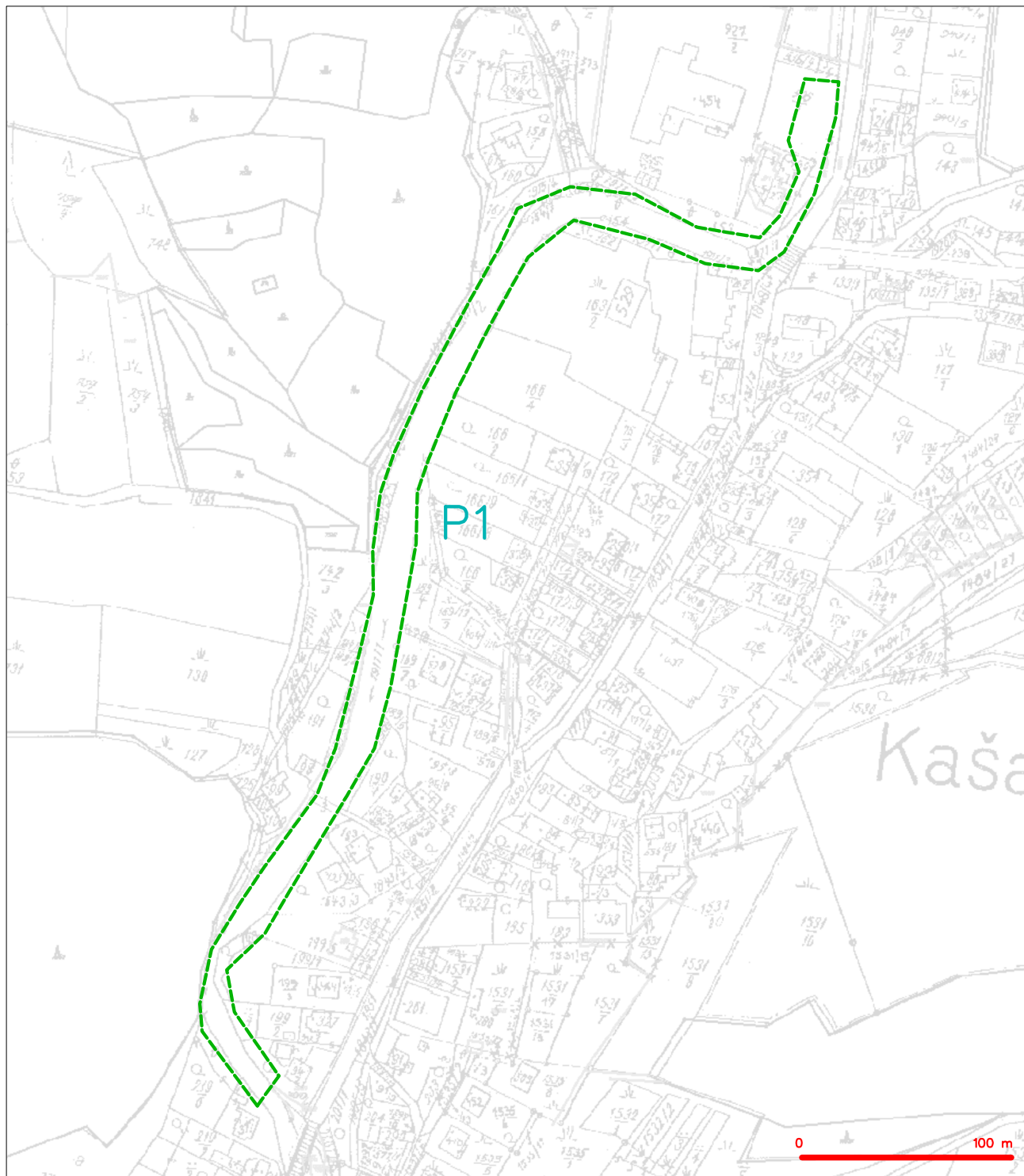
E. Ostatní přílohy

**E.1 – VYJÁDŘENÍ DOTČENÝCH
ORGANIZACÍ**



Číslo zakázky: P05-18		Datum zpracování projektové dokumentace: květen 2018	
Místo stavby: Kašava		Kraj: Zlínský	
Investor: Povodí Moravy, s.p.		Adresa: Dřevařská 11, 602 00 Brno	
Kreslil: Ing. Tomáš Klement	Vypracoval: Ing. Tomáš Klement	Odp. projektant: Ing. Tomáš Bešta	Paré č.:

SITUAČNÍ VÝKRES - ZÁJMOVÉ ÚZEMÍ

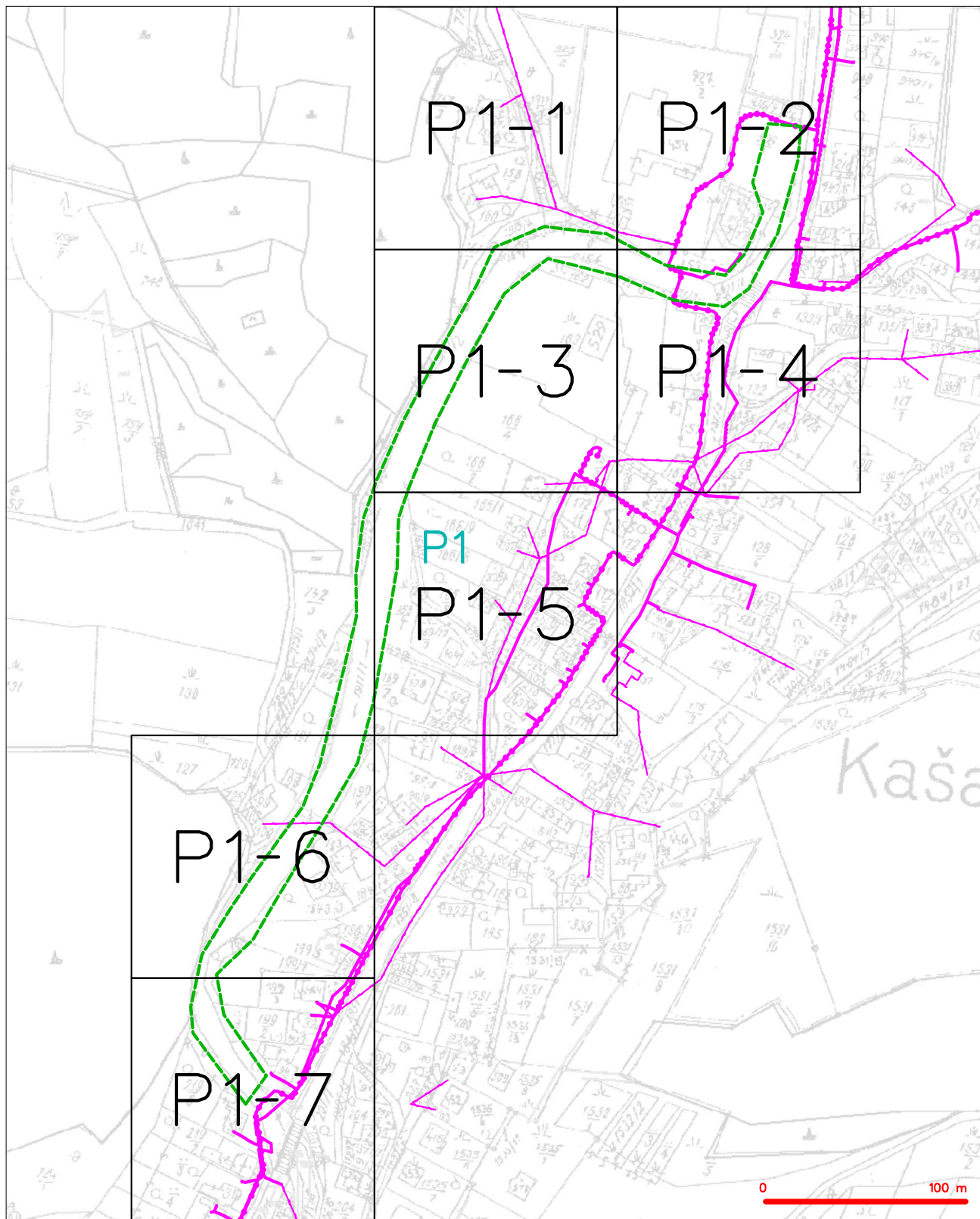


LEGENDA

----- hranice zájmového území a vyjádření

Handwritten signature
 Česká telekomunikační infrastruktura a.s.
 Oltánská 2681/6
 130 00 Praha 3
 DIČ: CZ04084063
 96

SITUAČNÍ VÝKRES - POLYGON 1



LEGENDA

- | | | | |
|--|--|--|--|
| | hranice sdílného území k vyjádření | | nezaměřený příběh optického kabelu, HDPE trubky nebo souběh optického a metalického kabelu |
| | NN přípojka, území s NN přípojkou CETIN | | radiové síť, ochranné pásmo radiové sítě |
| | zaměřený příběh metalického kabelu | | podzemní síť |
| | zaměřený příběh optického kabelu, HDPE trubky nebo souběh optického a metalického kabelu | | naprovozané síť |
| | nezaměřený příběh metalického kabelu | | podzemní síť cizí |
| | podzemní síť cizí | | síť s NN |
| | | | žalobník, kabelovod |

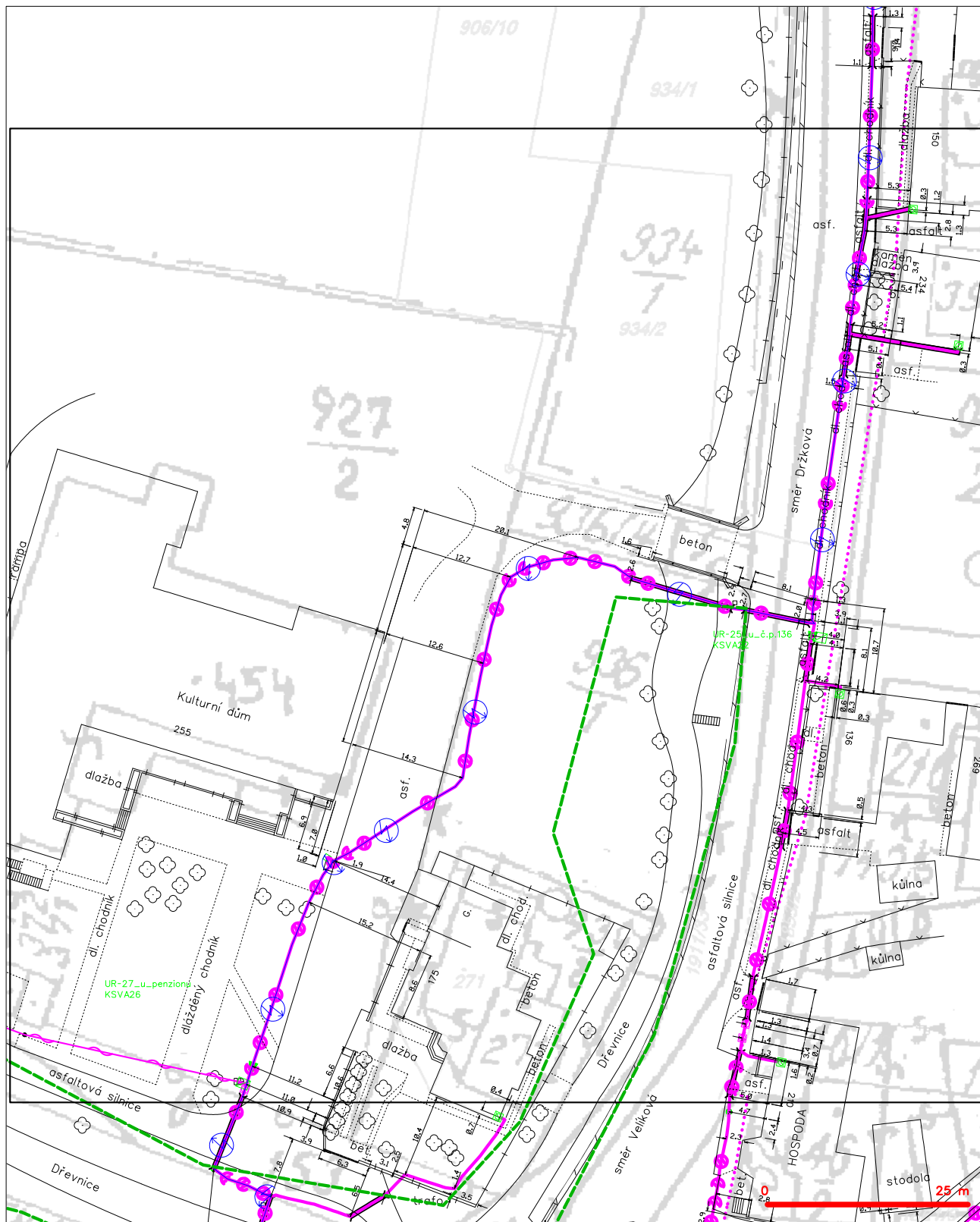
SITUAČNÍ VÝKRES - POLYGON 1, list kladu P1-1



LEGENDA

- | | | | |
|--|--|--|--|
| | hranice zdímového území k vyjádření | | nezaměřený průběh optického kabelu, HDPE trubky nebo součástí optického a metalického kabelu |
| | NN přípojná, území s NN přípojkou ÚČETN | | radiové síť, ochranné pásmo radiové sítě |
| | zaměřený průběh metalického kabelu | | zaměřená síť |
| | zaměřený průběh optického kabelu, HDPE trubky nebo součástí optického a metalického kabelu | | naprogramované síť |
| | nezaměřený průběh metalického kabelu | | podzemní síť číží |
| | nezaměřená síť číží | | sítě s NN |

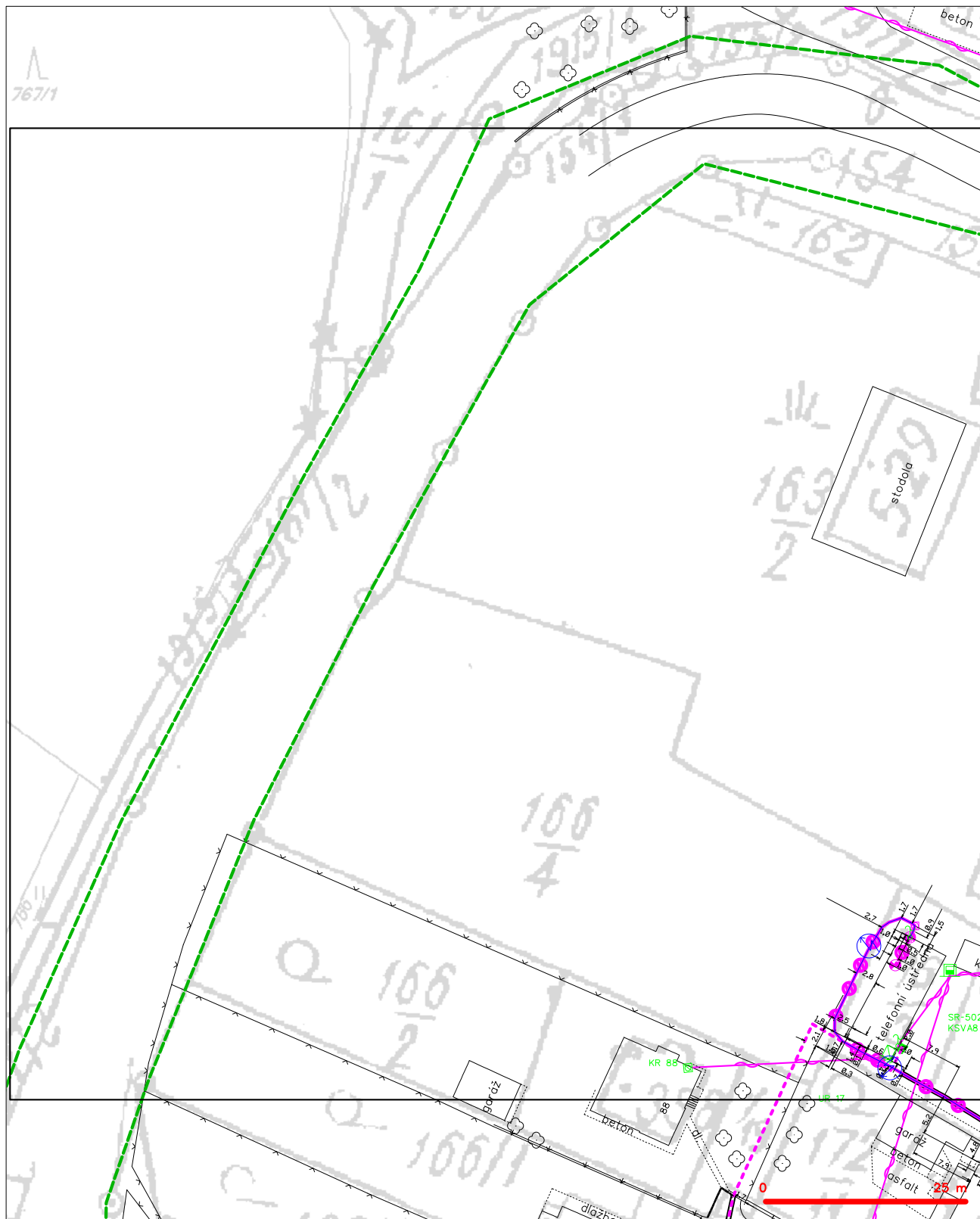
SITUAČNÍ VÝKRES - POLYGON 1, list kladu P1-2



LEGENDA

- | | |
|---|---|
| — hranice záměrného území k vyjádření | — nezaměřený přírůbek optického kabelu, HDPE trubky |
| — NN přípojka, území s NN přípojkou CETIN | — nebo součet optického a metalického kabelu |
| — zaměřený přírůbek metalického kabelu | — radové síť, ochranné pásmo radové sítě |
| — zaměřený přírůbek optického kabelu, HDPE trubky | — nadzemní síť |
| — nebo součet optického a metalického kabelu | — naprovozané síť |
| — nezaměřený přírůbek metalického kabelu | — podzemní síť cizí |
| — nadzemní síť cizí | — síť s NN |

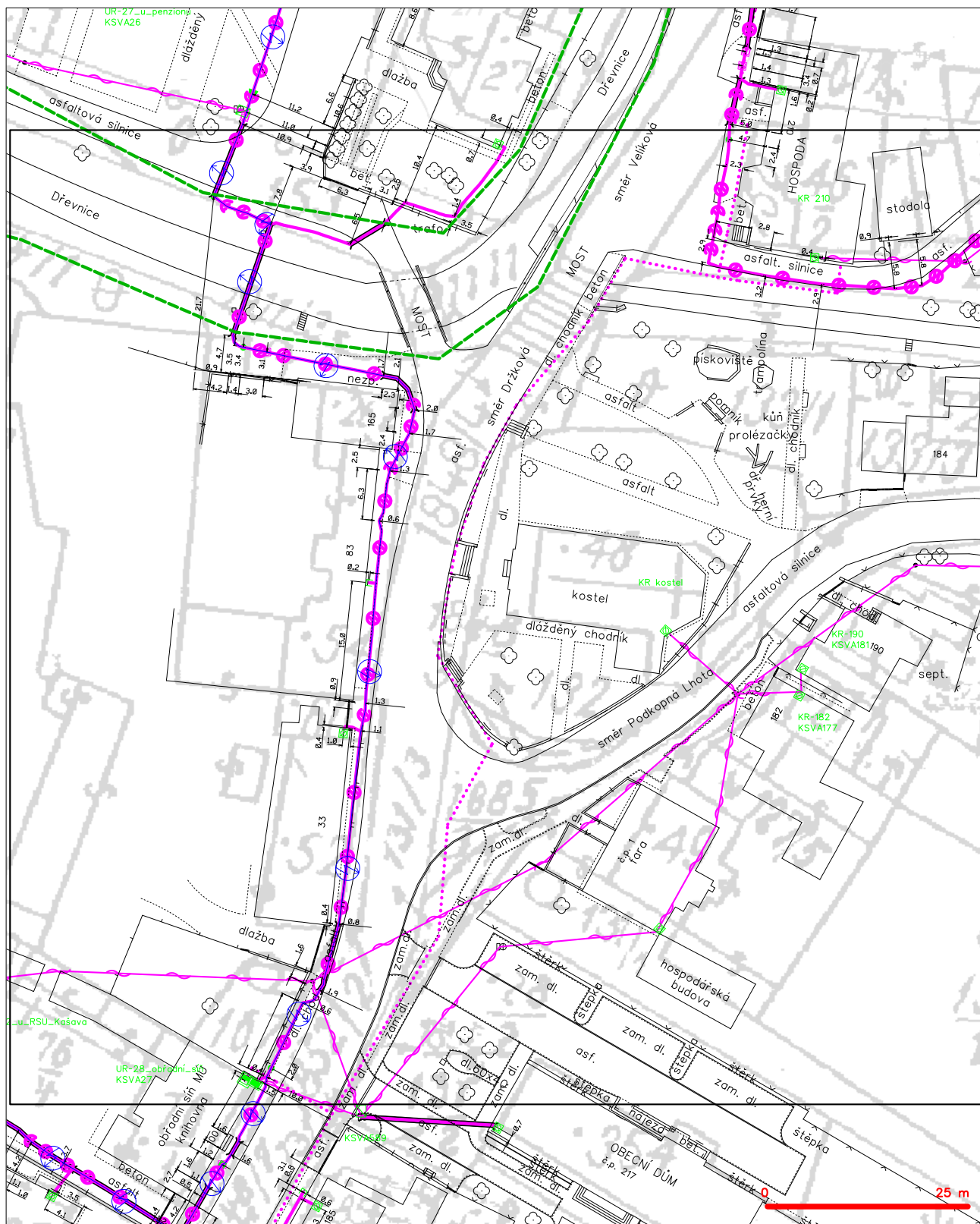
SITUAČNÍ VÝKRES - POLYGON 1, list kladu P1-3



LEGENDA


- | | | | |
|---|--|---|--|
| — | hranice zájmového území k vyjádření | — | nezaměřený přírůstek optického kabelu, HDPE trubky |
| — | NN přípojka, území s NN přípojkou CETIN | — | nebo součástí optického a metalického kabelu |
| — | zaměřený přírůstek metalického kabelu | — | radové síť, ochranné pásmo radové sítě |
| — | zaměřený přírůstek optického kabelu, HDPE trubky | — | naprovozané síť |
| — | nebo součástí optického a metalického kabelu | — | podzemní síť cizí |
| — | nezaměřený přírůstek metalického kabelu | — | sítě s NN |
| — | podzemní síť cizí | — | — |
| — | — | — | — |

SITUAČNÍ VÝKRES - POLYGON 1, list kladu P1-4

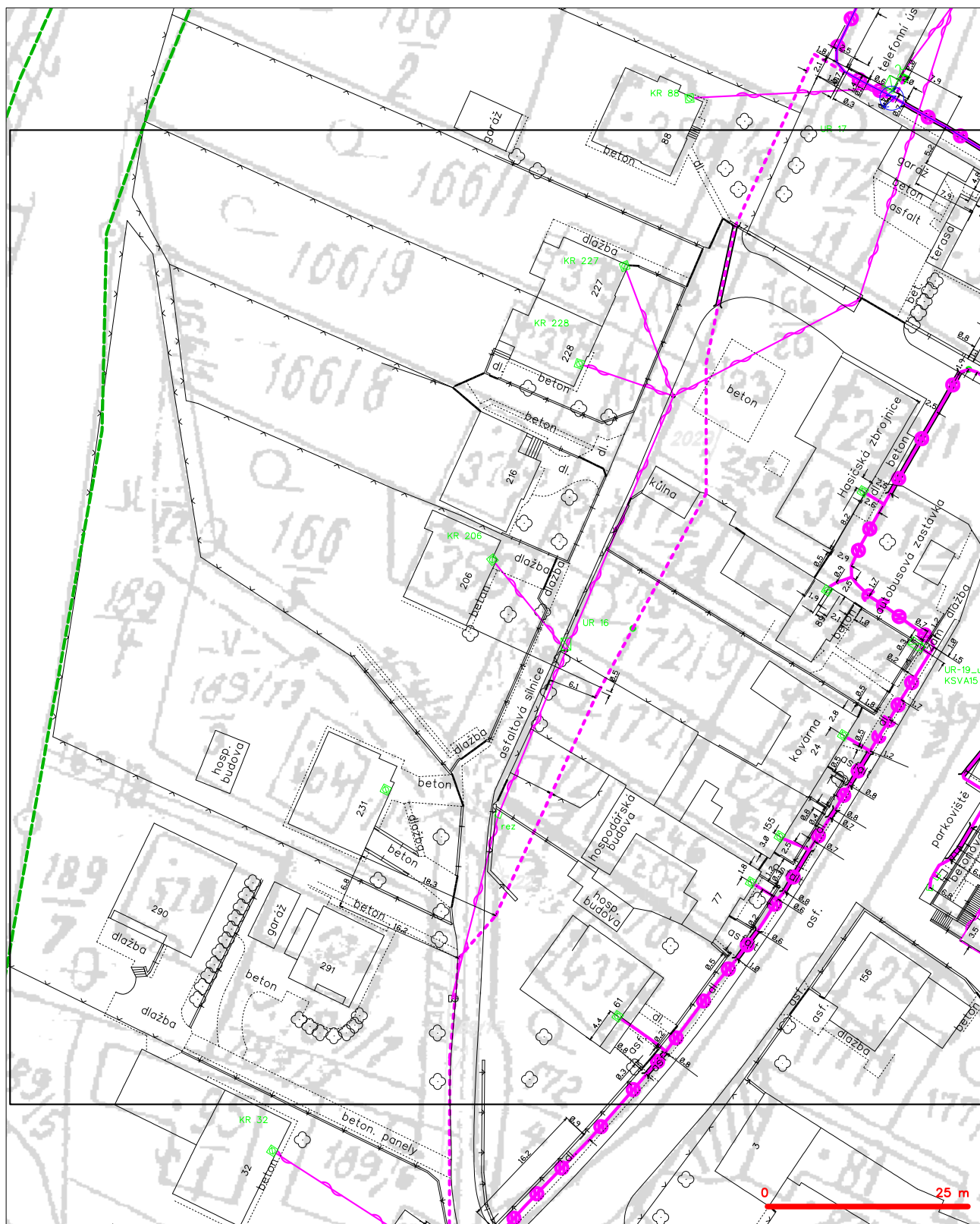


LEGENDA



- | | |
|--|--|
| | hranice zájmového území k vyjádření |
| | NN přípojka, území s NN přípojkou CETIN |
| | zaměřený průběh metalického kabelu |
| | zaměřený průběh optického kabelu, HDPE
nebo součástí optického a metalického kabelu |
| | nezaměřený průběh metalického kabelu |
| | nadměří síle cizí |

- 
 nezaměření průřez optického kabelu, HDPE trubky
 nebo souběž optického a metalického kabelu
 rádiové sítě, ochranné pásmo rádiové sítě
 podzemní sítě
 neprovázané sítě
 podzemní sítě cizí
 sítě s NN

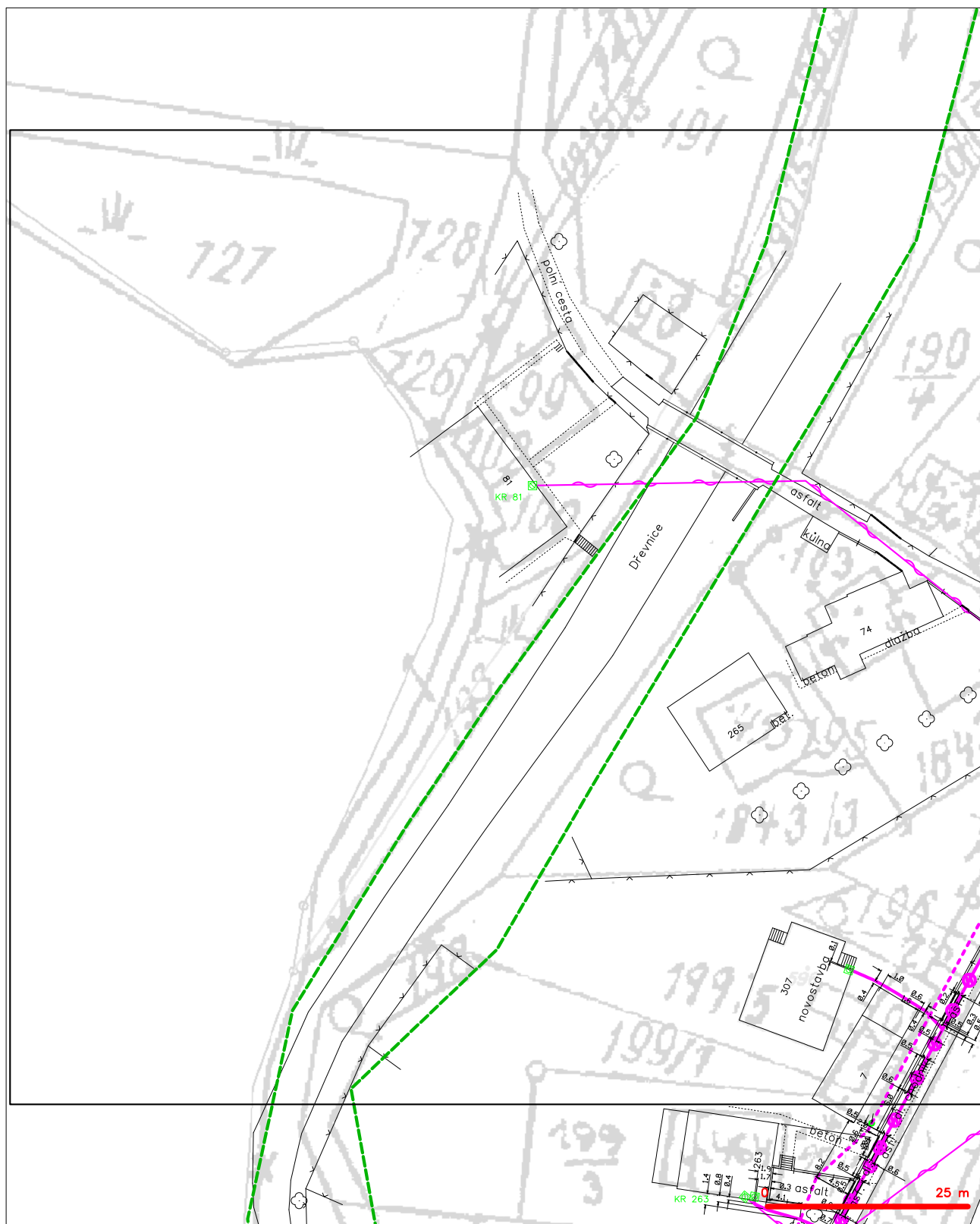
SITUAČNÍ VÝKRES - POLYGON 1, list kladu P1-5



LEGENDA

- | | | | |
|---|--|---|--|
|  | hranice zdivového území k vyjádření |  | nezaměřený přírůstek optického kabelu, HDPE trubky |
|  | NN přípojka, území s NN přípojkou ČZTN |  | nebo souběžný optický a metalický kabel |
|  | zaměřený přírůstek metalického kabelu |  | radiální síť, ochranné pásmo radiální sítě |
| | zaměřený přírůstek optického kabelu, HDPE trubky | | nodemní síť |
| | nebo souběžný optický a metalický kabel | | napravované síť |
| | nezaměřený přírůstek metalického kabelu | | koaxiál, kabelovod |
| | nodemní síť číci | | podzemní síť číci |
| | | | sítě s NN |

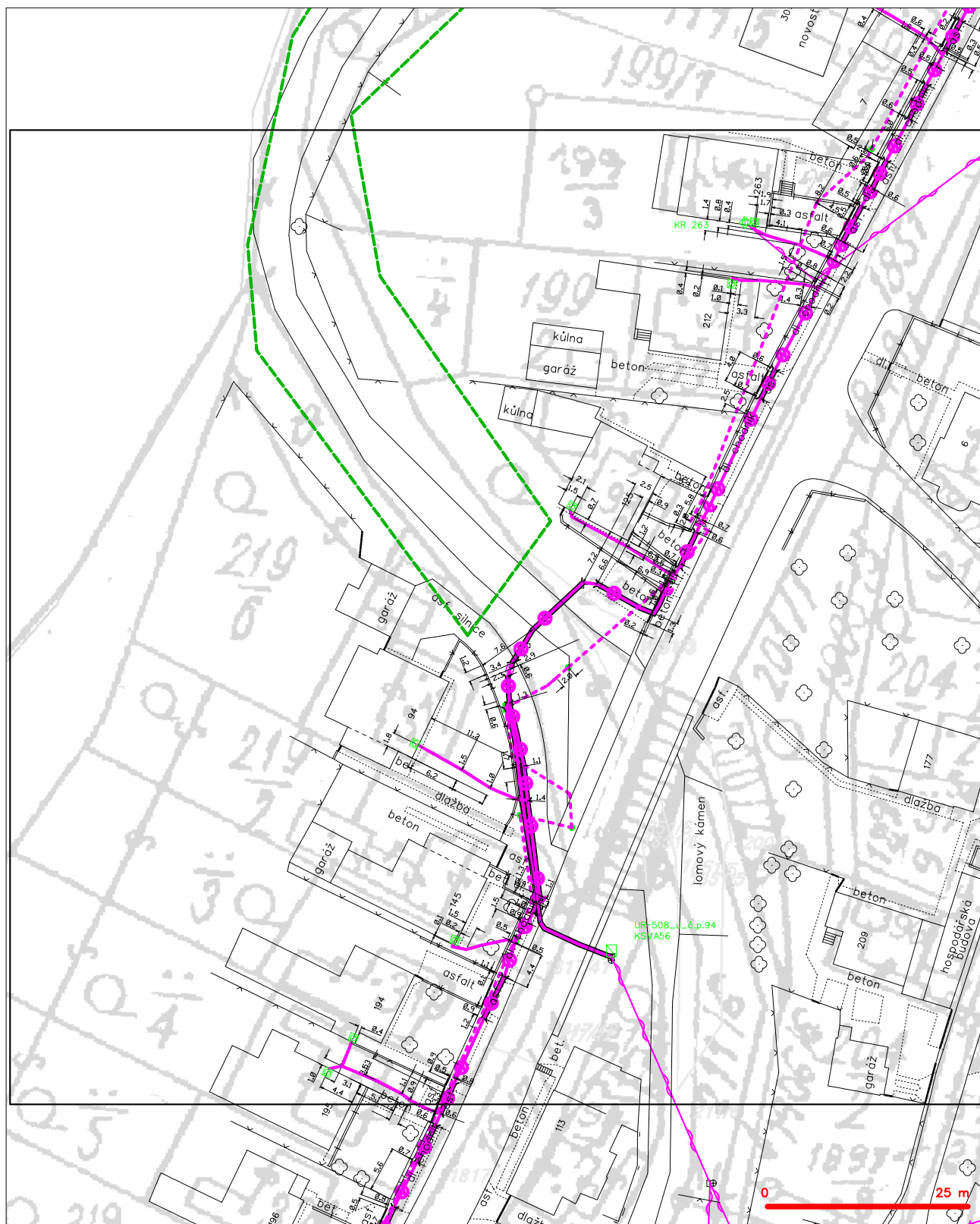
SITUAČNÍ VÝKRES - POLYGON 1, list kladu P1-6











LEGENDA

- | | | | |
|--|---|--|---|
| | krasice zdímového území k vyjádření | | nezaměřený průběh optického kabelu, HDPE trubky nebo svařené optické a metalického kabelu |
| | NV přípojná, území s NV přípojkou ČEZTN | | radiové síť, ochranné pásmo radiové sítě |
| | zaměřený průběh metalického kabelu | | radiová síť |
| | zaměřený průběh optického kabelu, HDPE trubky nebo svařené optické a metalického kabelu | | naprogramované síť |
| | nezaměřený průběh metalického kabelu | | podzemní síť čísl |
| | podzemní síť čísl | | síť s NV |

SITUAČNÍ VÝKRES - POLYGON 1, list kladu P1-7



LEGENDA

- | | | | |
|---|--|---|--|
|  | hranice zdivového území k vyjádření |  | nezaměřený průběh optického kabelu, NDPE trubky nebo souběh optického a metalického kabelu |
|  | NN přípojka, území s NN přípojkou ÚČETN |  | radiové síť, ochranné pásmo radiové sítě |
| | zaměřený průběh metalického kabelu | | podzemní síť |
| | zaměřený průběh optického kabelu, NDPE trubky nebo souběh optického a metalického kabelu | | naporazované síť |
|  | nezaměřený průběh metalického kabelu |  | podzemní síť číží |
|  | podzemní síť číží |  | sítě s NN |

**VYJÁDŘENÍ O EXISTENCI SÍTĚ ELEKTRONICKÝCH KOMUNIKACÍ
společnosti Česká telekomunikační infrastruktura a.s.
(„Vyjádření“)**

**A VŠEOBECNÉ PODMÍNKY OCHRANY SÍTĚ ELEKTRONICKÝCH KOMUNIKACÍ
společnosti Česká telekomunikační infrastruktura a.s.
(„Všeobecné podmínky ochrany SEK“)**

toto Vyjádření a Všeobecné podmínky ochrany SEK je vydané dle ustanovení § 101 zákona č. 127/2005 Sb., o elektronických komunikacích a o změně některých souvisejících zákonů, v platném znění („**Zákon o elektronických komunikacích**“), a dle ustanovení § 161 zákona č. 183/2006 Sb., o územním plánování a stavebním řádu, v platném znění („**Stavební zákon**“), a dle příslušných ustanovení zákona č. 89/2012 Sb., občanského zákoníku, v platném znění („**Občanský zákoník**“)

Číslo jednací: 649359/18

Číslo žádosti: 0118 188 211 („Žádost“)

Název akce („Stavba“)	Dřevnice, Kašava km 33,225 ? 33,840 odstranění nánosů oprava opevnění a stupňů	
Důvod vydání Vyjádření („Důvod vyjádření“)	Stavební řízení	
Žadatel	LEGENE s.r.o.	
Stavebník	Povodí Moravy, s.p., Dřevařská 932/11, Brno, 60200	
Zájmové území	Okres	Zlín
	Obec	Kašava
	Kat. území / č. parcely	Kašava
Platnost Vyjádření	9. 7. 2020 („Den konce platnosti Vyjádření“)	

Žadatel Žádostí určil a vyznačil Zájmové území, jakož i určil Důvod Vyjádření.

Na základě určení a vyznačení Zájmového území Žadatelem a na základě určení Důvodu Vyjádření vydává společnost Česká telekomunikační infrastruktura a.s. následující Vyjádření:

Dojde ke střetu se sítí elektronických komunikací (dále jen „SEK“) společnosti **Česká telekomunikační infrastruktura a.s.**

- (I) Na Žadatelem určeném a vyznačeném Zájmovém území se vyskytuje SEK společnosti Česká telekomunikační infrastruktura a.s.;
- (II) Společnost Česká telekomunikační infrastruktura a.s. **za podmínky splnění bodu (III)** tohoto Vyjádření **souhlasí**, aby Stavebník a/nebo Žadatel, je-li Stavebníkem v Zájmovém území vyznačeném v Žádosti, provedl Stavbu a/nebo činnosti povolené příslušným správním rozhodnutím vydaným dle Stavebního zákona;
- (III) Stavebník a/nebo Žadatel, je-li Stavebníkem, je povinen (i) dodržet tyto níže uvedené podmínky, které byly stanovené POS, tak jak je tento označen ve Všeobecných podmínkách ochrany SEK
 - Stavbu u č.p. 165 křížuje kabelová trasa. Upozorňuji na ochranné pásmo, ve kterém se nesmí pracovat s mechanizací.; a
 (ii) řídit se Všeobecnými podmínkami ochrany SEK, které jsou nedílnou součástí Vyjádření;

Číslo jednací: 649359/18

Číslo žádosti: 0118 188 211

(IV) Pro případ, že bude nezbytné přeložení SEK, zajistí vždy takové přeložení SEK její vlastník, společnost Česká telekomunikační infrastruktura a.s. Stavebník, který vyvolal překládku SEK je dle ustanovení § 104 odst. 17 Zákona o elektronických komunikacích povinen uhradit společnosti Česká telekomunikační infrastruktura a.s. veškeré náklady na nezbytné úpravy dotčeného úseku SEK, a to na úrovni stávajícího technického řešení;

(V) Pro účely přeložení SEK dle bodu (IV) tohoto Vyjádření je Stavebník povinen uzavřít se společností Česká telekomunikační infrastruktura a.s. Smlouvu o realizaci překládky SEK.

Vyjádření je platné pouze pro Zájmové území určené a vyznačené Žadatelem, jakož i pro Důvod Vyjádření stanovený a určený Žadatelem v Žádosti.

Vyjádření pozbývá platnosti i) v Den konce platnosti Vyjádření, ii) změnou rozsahu Zájmového území či změnou Důvodu Vyjádření uvedeného v Žádosti a/nebo iii) jakýmkoliv porušením kterékoliv povinnosti stanovené Všeobecnými podmínkami ochrany SEK, to vše v závislosti na tom, která ze skutečností rozhodná pro pozbytí platnosti Vyjádření nastane nejdříve.

Společnost Česká telekomunikační infrastruktura a.s. vydáním tohoto Vyjádření poskytla Žadateli pro Žadatelem určené a vyznačené Zájmové území veškeré informace o SEK dostupné společnosti Česká telekomunikační infrastruktura a.s. ke dni podání Žádosti.

V případě dotazů k Vyjádření kontaktujte prosím asistenční linku 238 461 111.

Přílohami Vyjádření jsou:

- *Všeobecné podmínky ochrany SEK*
- *Informace k vytyčení SEK ve vlastnictví společnosti Česká telekomunikační infrastruktura a.s.*
- *Situační výkres (obsahuje Zájmové území určené a vyznačené Žadatelem a výřezy účelové mapy SEK)*

Vyjádření vydala společnost **Česká telekomunikační infrastruktura a.s.** dne: 9. 7. 2018.



Česká telekomunikační infrastruktura a.s.
Olšanská 2681/6
130 00 Praha 3
DIČ: CZ04084063

96

VŠEOBECNÉ PODMÍNKY OCHRANY SÍTĚ ELEKTRONICKÝCH KOMUNIKACÍ společnosti Česká telekomunikační infrastruktura a.s.

1. PLATNOST VŠEOBECNÝCH PODMÍNEK

- i) Tyto Všeobecné podmínky ochrany sítě elektronických komunikací (dále jen „**VPOSEK**“) tvoří součást Vyjádření (jak je tento pojem definován níže v článku 2 VPOSEK).
- ii) V případě rozporu mezi Vyjádřením a těmito VPOSEK mají přednost ustanovení Vyjádření, pokud není těmito VPOSEK stanoveno jinak.

2. DEFINICE

Níže uvedené termíny, jsou-li použity v těchto VPOSEK a uvozeny velkým písmenem, mají následující význam:

„**CETIN**“ znamená Česká telekomunikační infrastruktura a.s. se sídlem Olšanská 2681/6, Praha 3 PSČ 130 00, IČO: 04084063, zapsaná v obchodním rejstříku vedeném Městským soudem v Praze pod spz. B 20623;

„**Den**“ je kalendářní den;

„**Kabelovod**“ podzemní zařízení sestávající se z tělesa Kabelovodu a kabelových komor, sloužící k zatahování kabelů a ochranných trubek;

„**Občanský zákoník**“ znamená zákon č. 89/2012 Sb., občanský zákoník, ve znění pozdějších předpisů;

„**POS**“ je zaměstnanec společnosti CETIN, pověřený ochranou sítě, Roman Vlk, tel.: 602 760 315, e-mail: roman.vlk@cetin.cz;

„**Pracovní den**“ znamená Den, který není v České republice dnem pracovního klidu nebo státem uznaným svátkem;

„**Príslušné požadavky**“ znamená jakýkoli a každý příslušný právní předpis, vč. technických norem, nebo normativní právní akt veřejné správy či samosprávy, nebo jakékoli rozhodnutí, povolení, souhlas nebo licenci, včetně podmínek, které s ním souvisí;

„**Překládka**“ je stavba spočívající ve změně trasy vedení SEK ve vlastnictví CETIN nebo přemístění zařízení SEK ve vlastnictví CETIN; Stavebník, který Překládku vyvolal, je dle ustanovení § 104 odst. 17 Zákona o elektronických komunikacích povinen uhradit společnosti CETIN veškeré náklady na nezbytné úpravy dotčeného úseku SEK, a to na úrovni stávajícího technického řešení;

„**SEK**“ je síť elektronických komunikací ve vlastnictví CETIN;

„**Stavba**“ je stavba a/nebo činnosti ve vztahu, k níž bylo vydáno Vyjádření, a je prováděna Stavebníkem a/nebo Žadatelem v souladu s Příslušnými požadavky, povolená příslušným správním rozhodnutím vydaným dle Stavebního zákona;

„**Stavebník**“ je osoba takto označená ve Vyjádření;

„**Stavební zákon**“ je zákon č. 183/2006 Sb., o územním plánování a stavebním řádu;

„**Vyjádření**“ je vyjádření o existenci sítě elektronických komunikací vydané společností CETIN dne 9. 7. 2018 pod č.j. 649359/18;

„**Zájmové území**“ je území označené Žadatelem a/nebo Stavebníkem v Žádosti;

„**Situační výkres**“ je výkres, který je přílohou Vyjádření a obsahuje Zájmové území určené a vyznačené Žadatelem v Žádosti a výřezy účelové mapy SEK;

„**Zákon o elektronických komunikacích**“ je zákon č. 127/2005 Sb., o elektronických komunikacích a o změně některých souvisejících zákonů, ve znění pozdějších předpisů;

„**Žadatel**“ je osoba takto označená ve Vyjádření.

„**Žádost**“ je žádost, kterou Žadatel a/nebo Stavebník požádal CETIN o vydání Vyjádření.

3. PLATNOST A ÚČINNOST VPOSEK

Tyto VPOSEK jsou platné a účinné dnem odeslání Vyjádření na i) adresu elektronické pošty Stavebníka a/nebo Žadatele uvedenou v Žádosti nebo ii) adresu pro doručení prostřednictvím poštovní přepravy uvedenou Stavebníkem a/nebo Žadatelem v Žádosti.

4. OBECNÁ PRÁVA A POVINNOSTI STAVEBNÍKA A/NEBO ŽADATELE

- i) Stavebník, Žadatel je výslovně srozuměn s tím, že SEK je veřejně prospěšným zařízením, byla zřízena ve veřejném zájmu a je chráněna Příslušnými požadavky.
- ii) SEK je chráněna ochranným pásmem, jehož rozsah je stanoven (a) ustanovením § 102 Zákona o elektronických komunikacích a/nebo (b) právními předpisy účinnými před Zákonom o elektronických komunikacích, není-li Příslušnými požadavky stanoveno jinak.
- iii) Stavebník, Žadatel nebo jím pověřená třetí osoba, je povinen při provádění Stavby nebo jiných prací, při odstraňování havárií a projektování staveb, řídit se Příslušnými požadavky, správnou praxí v oboru stavebnictví a technologickými postupy a je povinen učinit veškerá nezbytná opatření vyžadovaná Příslušnými požadavky k ochraně SEK před poškozením. Povinnosti dle tohoto odstavce má Stavebník rovněž ve vztahu k SEK, které se nachází mimo Zájmové území.
- iv) Při zjištění jakéhokoli rozporu mezi údaji v Situačním výkresu, který je přílohou Vyjádření a skutečným stavem, je Stavebník a/nebo Žadatel povinen bez zbytečného odkladu, nejpozději Den následující po zjištění takové skutečnosti, oznámit takovou skutečnost dohledovému centru společnosti CETIN na telefonní číslo +420 238 464 190.
- v) Stavebník, Žadatel nebo jím pověřená třetí osoba, je povinen každé poškození či krádež SEK bezodkladně, nejpozději Den následující po zjištění takové skutečnosti, oznámit takovou skutečnost dohledovému centru společnosti CETIN na telefonní číslo +420 238 464 190.
- vi) Bude-li Stavebník, Žadatel nebo jím pověřená třetí osoba na společnosti CETIN požadovat, aby se jako účastník správního řízení, pro jehož účely bylo toto Vyjádření vydáno, vzdala práva na odvolání proti rozhodnutí vydanému ve správním řízení, je oprávněn kontaktovat POS.

5. POVINNOSTI STAVEBNÍKA PŘI PŘÍPRAVĚ STAVBY

- i) Při projektování Stavby je Stavebník povinen zajistit, aby projektová dokumentace Stavby (i) zohledňovala veškeré požadavky na ochranu SEK vyplývající z Příslušných požadavků, zejména ze Zákona o elektronických komunikacích a Stavebního zákona, (ii) respektovala správnou praxi v oboru stavebnictví a technologické postupy a (iii) umožňovala, aby i po provedení a umístění Stavby dle takové projektové dokumentace byla společnost CETIN, jako vlastník SEK schopna bez jakýchkoli omezení a překážek provozovat SEK, provádět údržbu a opravy SEK.
- ii) Nebude-li možné projektovou dokumentaci zajistit některý, byť i jeden z požadavků dle předchozího odstavce (i) a/nebo umístění Stavby by mohlo způsobit, že nebude naplněn některý, byť i jeden z požadavků dle předchozího odstavce (i), vyvolá Stavebník Překládku.
- iii) Při projektování Stavby, která se nachází nebo je u ní zamýšleno, že se bude nacházet v ochranném pásmu radiových tras společnosti CETIN a překračuje výšku 15 m nad zemským povrchem, a to včetně dočasných objektů zařízení staveniště (jeřáby, konstrukce, atd.) je Stavebník povinen písemně kontaktovat POS za účelem získání konkrétního stanoviska a podmínek k ochraně radiových tras společnosti CETIN a pro určení, zda Stavba vyvolá Překládku. Ochranné pásmo radiových tras v šíři 50m je zakresleno do situačního výkresu, který je součástí tohoto Vyjádření.

Číslo jednací: 649359/18

Číslo žádosti: 0118 188 211

VŠEOBECNÉ PODMÍNKY OCHRANY SÍTĚ ELEKTRONICKÝCH KOMUNIKACÍ společnosti Česká telekomunikační infrastruktura a.s.

- (iv) Pokud se v Zájmovém území nachází podzemní silové vedení (NN) ve vlastnictví společnosti CETIN, je Stavebník povinen ve vztahu k projektové dokumentaci zajistit totéž, co je uvedeno pod písm (i) tohoto článku 5, přičemž platí, že Stavebník vyvolá Překládku v případech uvedených pod písm (ii) tohoto článku 5.
- (v) Stavebník je povinen při projektování Stavby, která je stavbou (a) zařízení silových elektrických sítí (VN, VVN a ZVVN) a/nebo (b) trakčních vedení, provést výpočet či posouzení rušivých vlivů na SEK, zpracovat ochranná opatření, to vše dle a v souladu s Příslušnými požadavky. Stavebník je povinen nejpozději třicet (30) Dnů před podáním žádosti o vydání příslušného správního rozhodnutí k umístění Stavby dle Stavebního zákona předat POS výpočet či posouzení rušivých vlivů na SEK a zpracovaná ochranná opatření.
- (vi) Je-li Stavba v souběhu s Kabelovodem, nebo Kabelovod kříží, je Stavebník povinen nejpozději ke Dni, ke kterému započne se zpracováním projektové dokumentace ke Stavbě, oznámit POS a projednat s POS (a) veškeré případy, kdy trajektorie podvrtné a protlaků budou vedeny ve vzdálenosti menší, než je 1,5 m od Kabelovodu a (b) jakékoliv výkopové práce, které budou nebo by mohly být vedeny v úrovni či pod úroveň Kabelovodu nebo kabelové komory.
- (vii) Je-li Stavba umístěna nebo má být umístěna v blízkosti Kabelovodu, ve vzdálenosti menší, než jsou 2 m nebo kříží-li Stavba Kabelovod ve vzdálenosti menší, než je 0,5 m nad nebo kdekoliv pod Kabelovodem, je Stavebník povinen předložit POS k posouzení zakreslení Stavby v příčných řezech, přičemž do příčného řezu je Stavebník rovněž povinen zakreslit profil kabelové komory.
- 6. POVINNOSTI STAVEBNÍKA PŘI PROVÁDĚNÍ STAVBY**
- (i) Stavebník je před započítím jakýchkoliv zemních prací ve vztahu ke Stavbě povinen vytýčit trasu SEK na terénu dle Příslušných požadavků a dle Stavebního zákona. S vytýčenou trasou SEK je Stavebník povinen seznámit všechny osoby, které budou anebo by mohly zemní práce ve vztahu ke Stavbě provádět. V případě porušení této povinnosti bude Stavebník odpovědný společnosti CETIN za náklady a škody, které porušením této povinnosti společnosti CETIN vzniknou a je povinen je společnosti CETIN uhradit.
- (ii) Pět (5) Pracovních dní před započítím jakýchkoliv prací ve vztahu ke Stavbě je Stavebník povinen oznámit společnosti CETIN, že zahájí práce či činnosti ve vztahu ke Stavbě. Písemné oznámení dle předchozí věty zašle Stavebník na adresu elektronické pošty POS a bude obsahovat minimálně číslo jednací Vyjádření a kontaktní údaje Stavebníka.
- (iii) Stavebník je povinen zabezpečit a zajistit SEK proti mechanickému poškození, a to zpravidla dočasným umístěním silničních betonových panelů nad kabelovou trasou SEK. Do doby, než je zajištěna a zabezpečena ochrana SEK proti mechanickému poškození, není Stavebník oprávněn přejíždět vozidly nebo stavební mechanizací kabelovou trasu SEK. Při přepravě vysokých nákladů nebo při projíždění stroji, vozidly či mechanizací pod nadzemním vedením SEK je Stavebník povinen prověřit, zda výška nadzemního vedení SEK je dostatečná a umožňuje spolehlivý a bezpečný způsob přepravy nákladu či průjezdu strojů, vozidel či mechanizace.
- (iv) Při provádění zemních prací v blízkosti SEK je Stavebník povinen postupovat tak, aby nedošlo ke změně hloubky uložení nebo prostorového uspořádání SEK. V místech, kde SEK vystupuje ze země do budovy, rozváděče, na sloup apod. je Stavebník povinen vykonávat zemní práce se zvýšenou mírou opatrnosti, výkopové práce v blízkosti sloupů nadzemního vedení SEK je Stavebník povinen provádět v takové vzdálenosti od sloupu nadzemního vedení SEK, která je dostatečná k tomu, aby nedošlo nebo nemohlo dojít k narušení stability sloupu nadzemního vedení SEK. Stavebník je povinen zajistit, aby jakoukoliv jeho činností nedošlo bez souhlasu a vědomí společnosti CETIN (a) ke změně nivelety terénu, a/nebo (b) k výsadbě trvalých porostů, a/nebo (c) ke změně rozsahu a změně konstrukce zpevněných ploch. Pokud došlo k odkrytí SEK, je Stavebník povinen SEK po celou dobu odkrytí náležitě zabezpečit proti prověšení, poškození a odcizení.
- (v) Zjistí-li Stavebník kdykoliv během provádění prací ve vztahu ke Stavbě jakýkoliv rozpor mezi údaji v projektové dokumentaci a skutečností, je povinen bezodkladně přerušit práce a oznámit zjištěný rozpor na adresu elektronické pošty POS. Stavebník není oprávněn pokračovat v pracích ve vztahu ke Stavbě do doby, než získá písemný souhlas POS s pokračováním prací.
- (vi) Stavebník není bez předchozího písemného souhlasu společnosti CETIN oprávněn manipulovat s kryty kabelových komor, jakkoliv zakrývat vstupy do kabelových komor, a to ani dočasně, vstupovat do kabelových komor, jakkoliv manipulovat s případně odkrytými prvky SEK či s jakýmkoliv jiným zařízením se SEK souvisejícím. Rovněž bez předchozího písemného souhlasu společnosti CETIN není Stavebník oprávněn umístit nad trasou Kabelovodu jakoukoliv jinou síť technické infrastruktury v podélném směru.
- (vii) Byla-li v souladu s Vyjádřením a těmito VPOSEK odkryta SEK je Stavebník povinen tři (3) Pracovní dny před zakrytím SEK písemně oznámit POS zakrytí SEK a vyzvat ho ke kontrole před zakrytím. Oznámení Stavebníka dle předchozí věty musí obsahovat minimálně předpokládaný Den zakrytí, číslo jednací Vyjádření a kontaktní údaje Stavebníka. Stavebník není oprávněn provést zakrytí do doby, než získá písemný souhlas POS se zakrytím.
- 7. ROZHODNÉ PRÁVO**
- Vyjádření a VPOSEK se řídí českým právem, zejména Občanským zákoníkem, Zákonem o elektronických komunikacích a Stavebním zákonem. Veškeré spory z Vyjádření či VPOSEK vyplývající budou s konečnou platností řešeny u příslušného soudu České republiky.
- 8. PÍSEMNÝ STYK**
- Písemným stykem či pojmem „písemně“ se pro účely Vyjádření a VPOSEK rozumí předání zpráv jedním z těchto způsobů:
- v listinné podobě;
 - e-mailovou zprávou se zaručeným elektronickým podpisem dle zák. č. 227/2000 Sb., o elektronickém podpisu a o změně některých dalších zákonů (zákon o elektronickém podpisu), ve znění pozdějších předpisů;
- 9. ZÁVĚREČNÁ USTANOVENÍ**
- (i) Stavebník, Žadatel nebo jím pověřená třetí osoba je počínaje Dnem převzetí Vyjádření povinen užít informace a data uvedená ve Vyjádření pouze a výhradně k účelu, pro který mu byla tato poskytnuta. Stavebník, Žadatel nebo jím pověřená třetí osoba není oprávněn informace a data rozmnožovat, rozšiřovat, pronajímat, půjčovat či jinak umožnit jejich užívání třetí osobou bez předchozího písemného souhlasu společnosti CETIN.
- (ii) Pro případ porušení kterékoliv z povinností Stavebníka, Žadatele nebo jím pověřené třetí osoby, založené Vyjádřením /nebo těmito VPOSEK je Stavebník, Žadatel či jím pověřená třetí osoba odpovědný za veškeré náklady a škody, které společnosti CETIN vzniknou porušením povinností Stavebníka, Žadatele nebo jím pověřené třetí osoby.

Číslo jednací: 649359/18

Číslo žádosti: 0118 188 211

Informace k vytyčení *SEK*

V případě požadavku na vytyčení *PVSEK* společnosti *Česká telekomunikační infrastruktura a.s.* se, prosím, obračejte na společnost uvedené níže.

Česká telekomunikační infrastruktura a.s. - středisko Morava střed

se sídlem: Olšanská 2681/6, Praha 3, PSČ 13000

IČ: 04084063

DIČ: CZ04084063

kontakt: tel: 238461649 obslužná doba po-pa 7 - 15 hod

Vegacom, a.s. - výhradní dodavatel společnosti Česká telekomunikační infrastruktura a.s.

se sídlem: Velkomoravská 87, 695 01 Hodonín

IČ: 25788680

DIČ: CZ25788680

kontakt: Jaroslav Kovalčík, mobil: 725936197, e-mail: kovalcik@vegacom.cz

Luboš Bodzik, mobil: 603855439, e-mail: bodzik@vegacom.cz

ALPROTEL GROUP, s.r.o.

se sídlem: Dobrá 543 Frýdek-Místek PSČ 739 51

IČ: 25863037

DIČ: CZ25863037

kontakt: Libor Kašperlík, mobil: 602783894, e-mail: kasperlik@alprotel.cz

ELTEKO, spol. s r.o.

se sídlem: brí Jaroňků 4063, 760 01 Zlín

IČ: 46342401

DIČ:

kontakt: Pavel Hrabovský, mobil: 603 226 502, e-mail: vytycovani@seznam.cz

GIS-STAVINVEX, a.s.

se sídlem: Pražská 1156, Pelhřimov

IČ: 25163558

DIČ: CZ25163558

kontakt: Michal Kučera, tel/fax: 596541102, mobil: 731613394, e-mail: ostrava@gis-stavinex.cz

Ing. Anežka Škovroňová, tel/fax: 596541102, mobil: 731204729, e-mail: ostrava@gis-stavinex.cz

KATES, spol. s r.o.

se sídlem: Důlní 889, 735 35 Horní Suchá

IČ: 47680954

DIČ:

kontakt: Stanislav Knebl, tel.: 596426011, mobil: 736626762, e-mail: knebl.kates@seznam.cz

Michlovský-stavební s.r.o.

se sídlem: Salaš 99, 763 51 Zlín

IČ: 27714080

DIČ: CZ 27714080

kontakt: Jan Stupka, tel.: 577125055, mobil: 605200751, e-mail: stupka@michlovsky.cz

Milan Kočvara

se sídlem: Osvoboditelů 1200, 742 21 Kopřivnice

IČ: 63341620

DIČ:

kontakt: Milan Kočvara, mobil: 602439837, e-mail: vytyceni@seznam.cz

NOVOMONT s.r.o.

se sídlem: 8.května 31, 787 01 Šumperk

IČ: 25394525

DIČ: CZ25394525

kontakt: Oldřich Slavíček, mobil: 777333596, e-mail: o.slavicek@atlas.cz

Číslo jednací: 649359/18

Číslo žádosti: 0118 188 211

OPTOMONT, a.s.

se sídlem: Na Najmanské 915, 710 00 Ostrava

IČ: 25355759

DIČ: CZ25355759

kontakt: Bogdan Kaleta, tel.: 558340911, mobil: 721521807, e-mail: bogdan.kaleta@optomont.cz

Rostislav Synek

se sídlem: Komenského 538, 798 52 Konice

IČ: 48465518

DIČ:

kontakt: Rostislav Synek, mobil: 776578678, e-mail: rostislav.synek@seznam.cz

Sitel, spol. s r.o., středisko Zlín

se sídlem: Vinohradská 74, 618 00 Brno-Černovice

IČ: 44797320

DIČ: CZ 44797320

kontakt: Karel Kutra, mobil: 725 584 166, email: kkutra@sitel.cz

Vyjádření č. 029152/2018/PT**ŽADATEL :**

Legene s.r.o.
Ing. Tomáš Klement
Sicherova 1604/20
198 00 Praha 9

Vyjádření k :

ohlášení stavby

Datum žádosti : 2.7.2018
Vyřizuje : Pisková Ludmila, Dobuschová Anna
Telefon: 577124238, 577124236
Číslo jedn. pošta : ZL/B/8427/2018-Jí

Název stavby : Dřevnice, Kašava ř.km 33,225 - 33,840, odstranění nánosů oprava opevnění a stupňů
Předloženo: DOS, DPS, Ing. Tomáš Klement, 05/2018
Investor: Povodí Moravy, s.p.

Místo stavby : Město : Kašava
Lokalita :

Text vyjádření :

Předmětem řešení je odstranění nánosů, oprava opevnění a stupňů u vodního toku Dřevnice, ř.km 33,225 - 33,840 v k.ú. Kašava.

Upozorňujeme na křížení vodního toku s vodovodním řadem LT DN 100 a s kanalizační stokou BT DN 500 (viz situace GIS).

Se stavbou souhlasíme za dodržení následujících podmínek:

- Pokud budou dotčeny poklopy našich zařízení (poklopy kanalizačních revizních šachet, šoupátek vodovodních řadů, hydrantů nebo přípojek) požadujeme jejich úpravu do nové nivelety odbornou firmou a jejich protokolární předání zástupci MOVO, a.s.
- V případě, že zemní práce budou více jak 0,5m pod stávajícím terénem požadujeme vytyčení, případně vykopání sondy pro přesnou lokalizaci našich sítí a jejich kontrolu za účasti pracovníků MOVO, a.s.
- Zařízení staveniště nesmí být situováno na poklopech našich zařízení - poklopech kanalizačních revizních šachet, šoupátek vodovodních řadů, hydrantů nebo přípojek.
- V případě pojezdu těžké techniky nad vodovodními řady a kanalizačními stokami je nutno potrubí vhodným způsobem zabezpečit, např. překrytí silničními panely.
- Nejméně 14 dní před zahájením zemních prací tuto skutečnost písemně oznámit MOVO, a.s. a požádat o vytyčení polohy sítí (vodovod, kanalizace)
- Pracovníci provádějící práce musí být seznámeni s možnou polohovou odchylkou uloženého vedení sítí od polohy uvedené v dokumentaci GIS a i v tomto případě dodržet všechny následující požadavky

- Při zásahu do terénu zajistit dodržení krytí sítí podle ČSN 755401, ČSN 736005, případně ČSN 752130
- Při provádění prací respektovat podmínky zásahu do ochranného pásma vodovodních řadů a kanalizačních stok podle zákona č.274/2001Sb. o vodovodech a kanalizacích pro veřejnou potřebu, zejména povinnost na své náklady přeložit vodovodní a kanalizační zařízení v případě jakéhokoliv zásahu stavby do jejich ochranných pásem, včetně povinnosti při zásahu do terénu přizpůsobit na své náklady nové úrovní povrchu veškerá zařízení vodovodních řadů a kanalizačních stok mající vazbu na terén
- Při provádění prací postupovat v zájmu předcházení vzniku škod na zařízení vodovodů a kanalizací a v blízkosti sítí dbát maximální opatrnosti a nepoužívat nevhodných nářadí či strojů
- Při odkrytí či poškození sítí přerušit další práce, zabezpečit sítě před poškozením a bezodkladně tuto skutečnost oznámit MOVO,a.s.
- Při kladení sítí dodržet vzdálenosti pro souběh nebo křížení sítí podle ČSN 736005
- Před zakrytím provedeného díla přizvat MOVO,a.s. ke kontrole

Datum : 10.7.2018


Ing. Schieferdecker Jan
Vedoucí oddělení TPČ Zlín

Podpis a razítko :

Platnost tohoto vyjádření je jeden rok ode dne vystavení

MORAVSKÁ VODÁRENSKÁ, a.s.
Olomouc, Tovární 41
PSČ 772 11

Veškeré informace o zpracování osobních údajů při poskytování služeb ve společnosti MORAVSKÁ VODÁRENSKÁ,a.s. jsou uvedeny v dokumentu „Zásady zpracování osobních údajů“, který je zveřejněn na internetových stránkách www.smv.cz/o-spolecnosti/zpracovani-osobnich-udaju/



LEGENE s.r.o.
Sicherova 1604/20
19800 Praha

naše značka
5001746879

vyřizuje
Petr Matyáščík

datum
20.07.2018

Věc:

Dřevnice, Kašava km 33,225 – 33,840 odstranění nánosů oprava opevnění a stupňů

K.ú. - p.č.: Kašava

Stavebník: Povodí Moravy, s.p., Dřevařská 932/11, 60200 Brno

Účel stanoviska: Předprojektová příprava

GasNet, s.r.o., jako provozovatel distribuční soustavy (PDS) a technické infrastruktury, zastoupený GridServices, s.r.o., vydává toto stanovisko:

PODKLADY PRO ZPRACOVÁNÍ PROJEKTOVÉ DOKUMENTACE Z HLEDISKA EXISTENCE A DOTČENÍ PLYNÁRENSKÉHO ZAŘÍZENÍ. TOTO STANOVISKO NELZE POUŽÍT PRO JEDNÁNÍ S ORGÁNY STÁTNÍ SPRÁVY VE VĚCECH ÚZEMNÍHO PLÁNOVÁNÍ A STAVEBNÍHO ŘÁDU DLE ZÁKONA ČÍSLO 183/2006 Sb. STANOVISKO NESLOUŽÍ PRO POVOLENÍ REALIZACE PŘEDMĚTNÉ STAVBY A ROVNĚŽ NENAHRADUJE VYJÁDRĚNÍ K PROJEKTOVÉ DOKUMENTACI (dále jen PD).

V zájmovém území se nacházejí STL plynárenská zařízení:
Na základě předložené situace byl předán informativní zákres.

- PD musí řešit vzájemný vztah nově projektované stavby a stávajícího plynárenského zařízení (okótováním a popisem v technické zprávě) s ohledem k zákonům č. 458/2000 Sb. a č. 670/2004 Sb., ČSN EN 1594 a TPG 702 04, ČSN EN 12007 - 1/2/3/4, TPG 702 01, ČSN EN 12186 a ČSN 73 6005. Tato povinnost se vztahuje pro všechny možnosti umístování, povolování a užívání stavby, které stanovuje Stavební zákon č. 183/2006 Sb.

Projektovou dokumentaci, ve které budou zakreslena PZ dle poskytnutých mapových nebo elektronických podkladů požadujeme předložit k odsouhlasení podáním žádosti na portálu Distribuce plynu online:
<https://dpo.gasnet.cz/zadost-o-stanovisko>

Přílohou Vám předáváme orientační situaci plynárenských zařízení a plynovodních přípojek (dále jen PZ) ve správě naší společnosti.

Poskytnutá orientační situace slouží pouze pro informaci o poloze PZ. Nenahrazuje stanovisko provozovatele distribuční soustavy ke stavebnímu záměru a nelze ji použít k povolení nebo pro realizaci stavby. Pro tento účel předložte Žádost o vydání stanoviska včetně předepsané dokumentace ve smyslu stavebního zákona č. 183/2006 Sb. v platném znění.

Informace o možnosti poskytnutí polohy stávajících PZ ve správě GasNet, s.r.o. v digitální podobě získáte na adrese:
www.gasnet.cz/cs/zadost-o-vektorova-data/

Poloha a rozsah PZ uvedený v příloze je platný ke dni vydání tohoto stanoviska.

Upozorňujeme, že se v zájmovém území vyznačeném v příloze tohoto stanoviska mohou nacházet PZ, která jsou ve fázi výstavby a doposud nebyla předána GasNet, s.r.o. k provozování. Taktéž se v zájmovém území mohou nacházet PZ jiných vlastníků či správců, případně i dlouhodobě nefunkční/neprovozovaná PZ bez dostupných informací o jejich poloze a vlastnictví. Tato PZ NEJSOU v příloze vyznačena a nejsou předmětem tohoto stanoviska.

GridServices, s.r.o.

Plynárenská 499/1

Zábřovice

602 00 Brno

T +420532221111

F +420545578571

E info@gridservices.cz

I www.gridservices.cz

IČ: 27935311

DIČ: CZ27935311

Zapsán do obchodního rejstříku:

Krajský soud v Brně

oddíl C, vložka 57165

26.07.2007


Bankovní spojení:
Československá obchodní banka,
a.s.

Číslo účtu: 17837923

Kód banky: 0300

Za správnost a úplnost dokumentace předložené s žádostí včetně jejího souladu s platnými předpisy plně zodpovídá její zpracovatel. Stanovisko nenahrazuje případná další stanoviska k jiným částem stavby.

V případě další korespondence nebo jednání (např. změna stavby) uvádějte naši značku - 5001746879 a datum tohoto stanoviska. Kontakty jsou k dispozici na www.gridservices.cz nebo NONSTOP zákaznická linka 800 11 33 55.

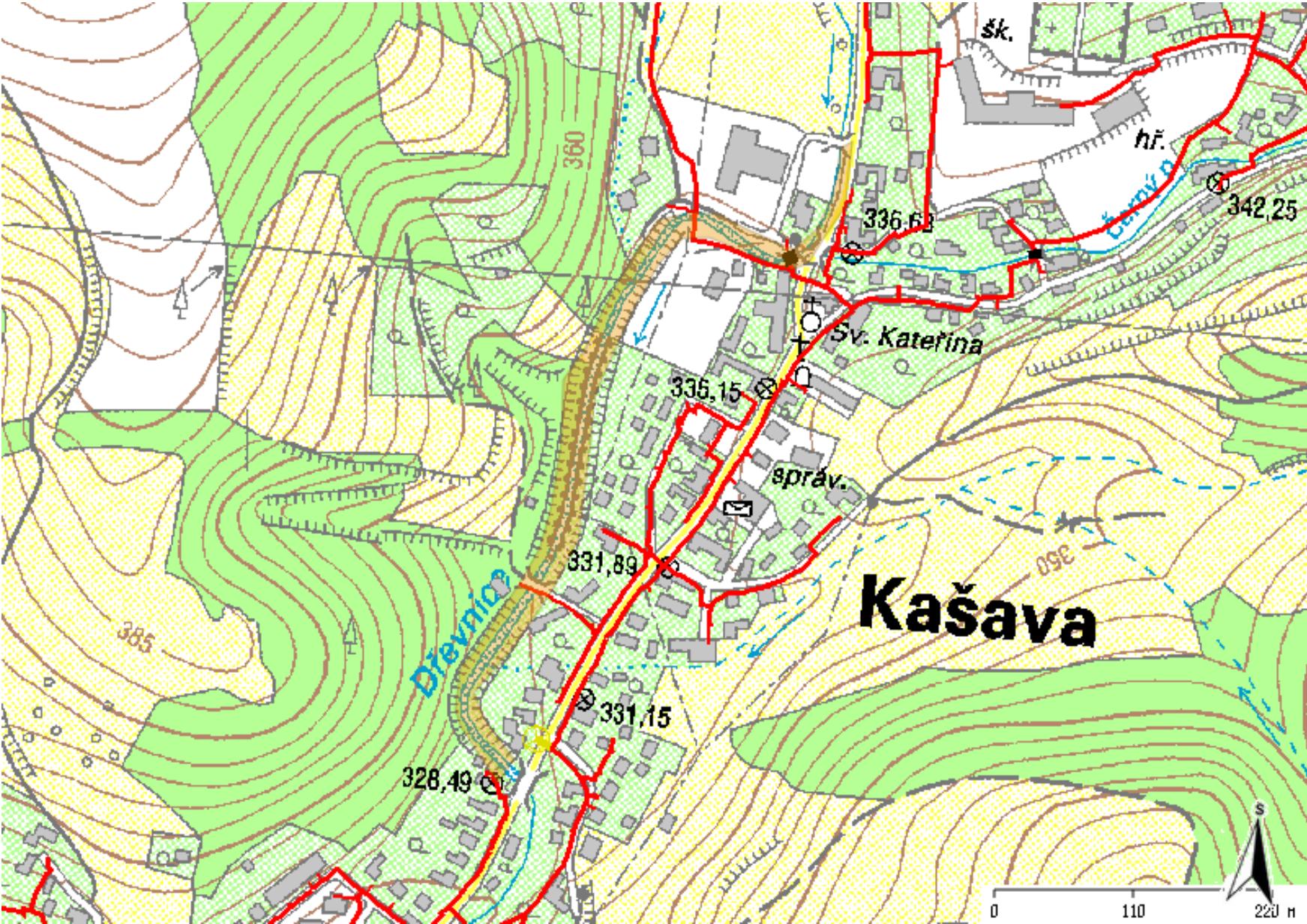


GasNet, s.r.o.
zastoupená společností GridServices, s.r.o., IČ 279 35 311
Petr Matyášník
Technik externích požadavků-Morava
Oddělení zpracování ext.požadavků-Morava
+420532228414
petr.matyastik@innogy.com

Přílohy: Orientační zakres plynárenského zařízení, Detailní zakres plynárenského zařízení, Detailní zakres plynárenského zařízení, Ověřená příloha žadatele, Ověřená příloha žadatele, Ověřená příloha žadatele

Příloha: Orientační zákres plynárenského zařízení. Tato příloha je nedílnou součástí stanoviska č. 5001746879 ze dne 20.07.2018.


















Provozovatel DS: GasNet, s.r.o.; Stavebník: Povodí Moravy, s.p., Dřevařská 932/11 , 60200 Brno. K.ú.: Kašava.

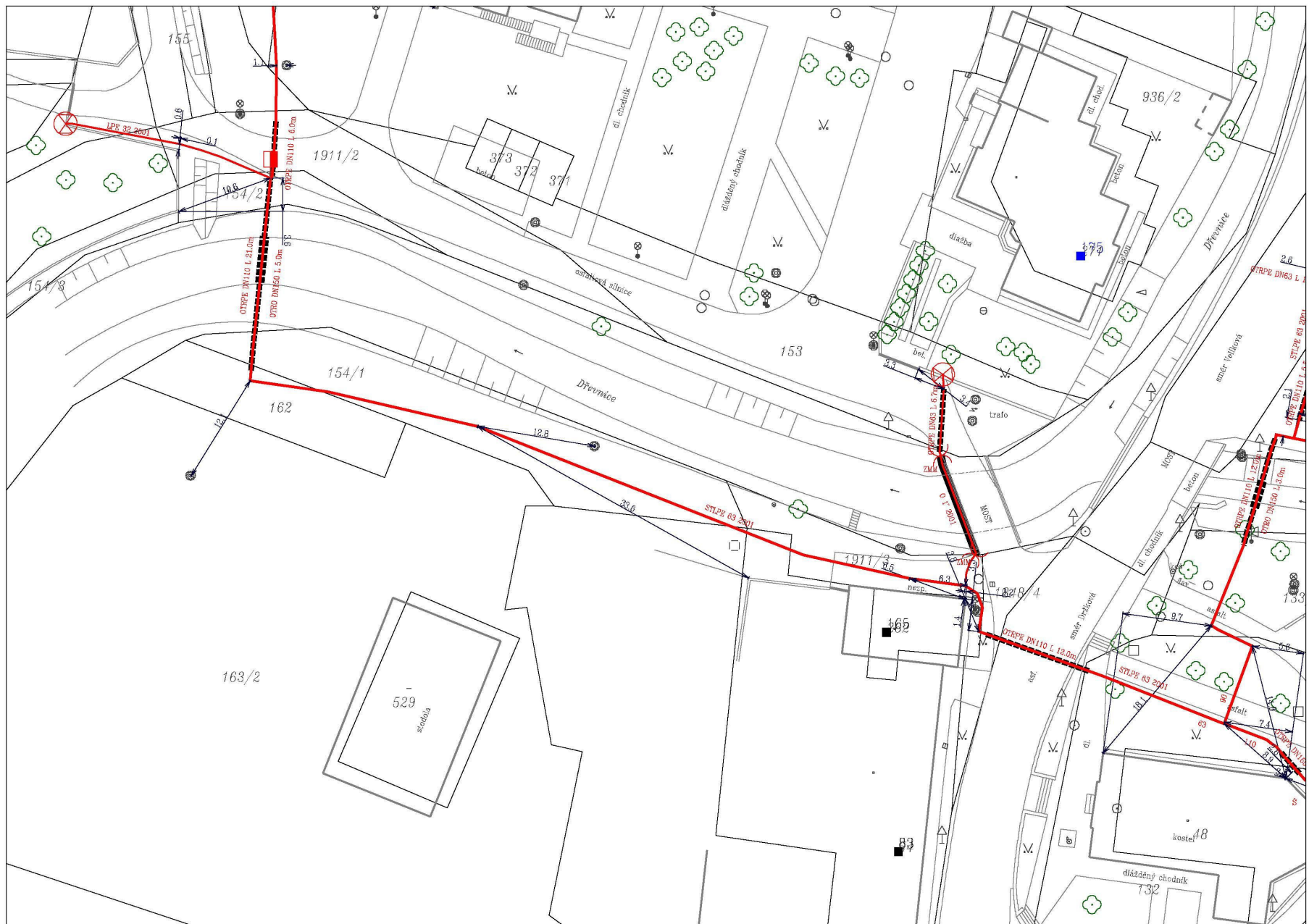


Legenda:
















	linie plynovodu
	NTL
	STL
	VTL
	VVTL
	nefunkční
	plánovaná stavba před realizací
	ve výstavbě, neuvedeno do provozu
	regulační stanice
	ochranné zařízení
	kabel
	elektropřípojka
	kabel protikoroziční ochrany
	anodové uzemnění
	stanice katodové ochrany
	pásmo vlivu anodového uzemnění SKAO



Legenda:	linie		ochranné zařízení		kabel protikoroziční ochrany
   	NTL/ STL/ VTL/ VVTL plynovodu	 		 	
	nefunkční		kabel		anodové uzemnění
	plánovaná stavba před realizací		elektropřípojka		stanice katodové ochrany
	výstavba		regulační stanice		pásmo vlivu anodového uzemnění SKAO



Legenda:

	linie plynovodu NTL
	STL
	VTL
	VVTL
	nefunkční
	plánovaná stavba před realizací
	ve výstavbě, neuvedeno do provozu
	regulační stanice
	ochranné zařízení
	kabel
	elektrodový
	kabel protikorozní ochrany
	anodové uzemnění
	stanice katodové ochrany
	pásmo vlivu anodového uzemnění SKAO

LEGENE s.r.o.


Sicherova 160/1
198 00 Praha 9

LEGENE

Výkres č. C.2
Měřítko 1:10 000
Stupeň DOS, DPS
Stav. úř. Zlín
K. ú. Kašava
Investor Povodí Moravy, s.p.

Název výkresu
SITUACE PŘEHLEDNÁ
Dřevnice, Kašava ř. km 33,225 – 33,840
odstranění nánosů, oprava opevnění a stupňů

Místo stavby Kašava
Kraj Jihomoravský
Adresa Dřevařská 11, 602 00 Brno

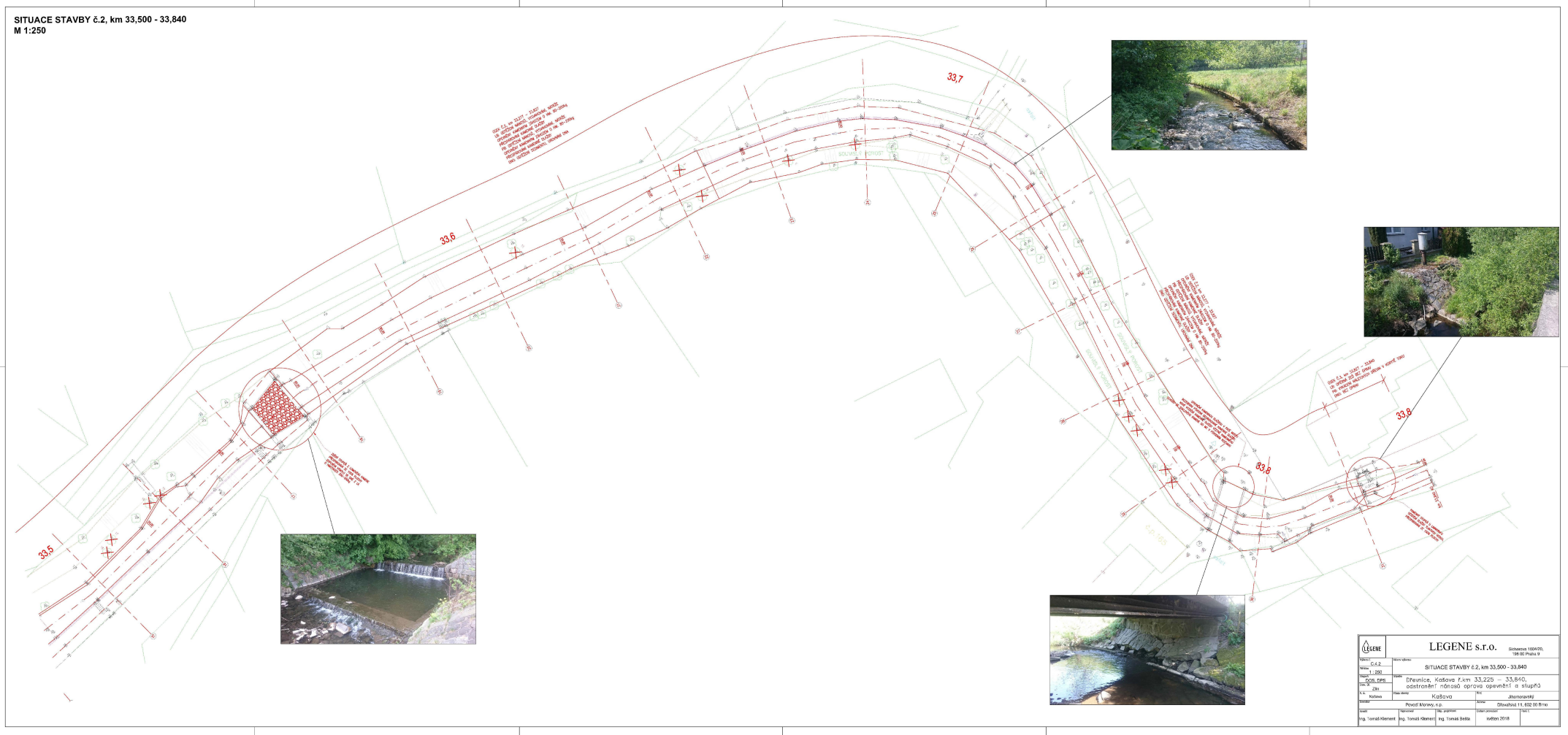
		<h1>LEGENE s.r.o.</h1>		Sicherova 1604/20, 198 00 Praha 9	
Výkres č. C.2		Název výkresu SITUACE PŘEHLEDNÁ			
Měřítko 1 : 10 000					
Stupň DOS, DPS		Stavba Dřevnice, Kašava ř. km 33,225 – 33,840 odstranění nánosů, oprava opevnění a stupňů			
Stav. úř. Zlín					
K. ú. Kašava		Misto stavby Kašava		Kraj Jihomoravský	
Investor Povodí Moravy, s.p.		Adresa Dřevařská 11, 602 00 Brno			
Kreslí Ing. Tomáš Klement		Vypracoval Ing. Tomáš Klement		Odp. projektant Ing. Tomáš Bešta	
				Datum provedení květen 2018	
				Paré č.	




		LEGENE s.r.o.		Slovensko 1004/20, 158 00 Praha 9	
Vznik: C.Č. 1 Mesto: 1.250 Dĺžka: 105,88 m Dĺžka: 2,81 m C.Č. 1	Miesto odberu:		SITUACE STAVBY č.1, km 33,225 – 33,500		
Dřevnice, Katovka f.km 33,225 – 33,540, odstranění nánosů opava opavění a stupňů					
K.Č. Katovka		Kód odberu:	Katovka	Miesto: Jihomoravský	
Vlastník:		Povodí: Morava, o.p.	Kód:	Otavačl.11, 602 00 Brn	
Ověřil: Ing. Tomáš Kliment	Ing. Tomáš Kliment	Ing. Tomáš Sedláček	Datum:	duben 2018	

Příloha: Ověřená příloha žadatele. Tato příloha je nedílnou součástí stanoviska č. 5001746879 ze dne 20.07.2018.

Provozovatel DS: GasNet, s.r.o.; Stavebník: Povodí Moravy, s.p., Dřevařská 932/11, 60200 Brno. K.ú.: Kašava.





LEGENE s.r.o.
Sicherova 1604/20
19800 Praha

naše značka
5001756667

vyřizuje
Petr Matyáščík

datum
08.08.2018

Věc:

Dřevnice, Kašava ř. km 33,225 - 33,840, odstranění nánosů oprava opevnění s stupňů

K.ú. - p.č.: Kašava

Stavebník: Povodí Moravy, s.p., Dřevařská 932/11, 60200 Brno

Účel stanoviska: Předprojektová příprava

GasNet, s.r.o., jako provozovatel distribuční soustavy (PDS) a technické infrastruktury, zastoupený GridServices, s.r.o., vydává toto stanovisko:

PODKLADY PRO ZPRACOVÁNÍ PROJEKTOVÉ DOKUMENTACE Z HLEDISKA EXISTENCE A DOTČENÍ PLYNÁRENSKÉHO ZAŘÍZENÍ. TOTO STANOVISKO NELZE POUŽÍT PRO JEDNÁNÍ S ORGÁNY STÁTNÍ SPRÁVY VE VĚCECH ÚZEMNÍHO PLÁNOVÁNÍ A STAVEBNÍHO ŘÁDU DLE ZÁKONA ČÍSLO 183/2006 Sb. STANOVISKO NESLOUŽÍ PRO POVOLENÍ REALIZACE PŘEDMĚTNÉ STAVBY A ROVNĚŽ NENAHRADUJE VYJÁDRĚNÍ K PROJEKTOVÉ DOKUMENTACI (dále jen PD).

V zájmovém území se nacházejí STL plynárenská zařízení:

Na základě předložené situace byl předán informativní zakres v M 1:500

- PD musí řešit vzájemný vztah nově projektované stavby a stávajícího plynárenského zařízení (okótováním a popisem v technické zprávě) s ohledem k zákonům č. 458/2000 Sb. a č. 670/2004 Sb., ČSN EN 1594 a TPG 702 04, ČSN EN 12007 - 1/2/3/4, TPG 702 01, ČSN EN 12186 a ČSN 73 6005. Tato povinnost se vztahuje pro všechny možnosti umístování, povolování a užívání stavby, které stanovuje Stavební zákon č. 183/2006 Sb.

Projektovou dokumentaci, ve které budou zakreslena PZ dle poskytnutých mapových nebo elektronických podkladů požadujeme předložit k odsouhlasení podáním žádosti na portálu Distribuce plynu online:
<https://dpo.gasnet.cz/zadost-o-stanovisko>

Přílohou Vám předáváme orientační situaci plynárenských zařízení a plynovodních přípojek (dále jen PZ) ve správě naší společnosti.

Poskytnutá orientační situace slouží pouze pro informaci o poloze PZ. Nenahrazuje stanovisko provozovatele distribuční soustavy ke stavebnímu záměru a nelze ji použít k povolení nebo pro realizaci stavby. Pro tento účel předložte Žádost o vydání stanoviska včetně předepsané dokumentace ve smyslu stavebního zákona č. 183/2006 Sb. v platném znění.

Informace o možnosti poskytnutí polohy stávajících PZ ve správě GasNet, s.r.o. v digitální podobě získáte na adrese:
www.gasnet.cz/cs/zadost-o-vektorova-data/

Poloha a rozsah PZ uvedený v příloze je platný ke dni vydání tohoto stanoviska.

Upozorňujeme, že se v zájmovém území vyznačeném v příloze tohoto stanoviska mohou nacházet PZ, která jsou ve fázi výstavby a doposud nebyla předána GasNet, s.r.o. k provozování. Taktéž se v zájmovém území mohou nacházet PZ jiných vlastníků či správců, případně i dlouhodobě nefunkční/neprovozovaná PZ bez dostupných informací o jejich poloze a vlastnictví. Tato PZ NEJSOU v příloze vyznačena a nejsou předmětem tohoto stanoviska.

GridServices, s.r.o.

Plynárenská 499/1

Zábřovice

602 00 Brno

T +420532221111

F +420545578571

E info@gridservices.cz

I www.gridservices.cz

IČ: 27935311

DIČ: CZ27935311

Zapsán do obchodního rejstříku:

Krajský soud v Brně

oddíl C, vložka 57165

26.07.2007


Bankovní spojení:
Československá obchodní banka,
a.s.

Číslo účtu: 17837923

Kód banky: 0300

Za správnost a úplnost dokumentace předložené s žádostí včetně jejího souladu s platnými předpisy plně zodpovídá její zpracovatel. Stanovisko nenahrazuje případná další stanoviska k jiným částem stavby.

V případě další korespondence nebo jednání (např. změna stavby) uvádějte naši značku - 5001756667 a datum tohoto stanoviska. Kontakty jsou k dispozici na www.gridservices.cz nebo NONSTOP zákaznická linka 800 11 33 55.

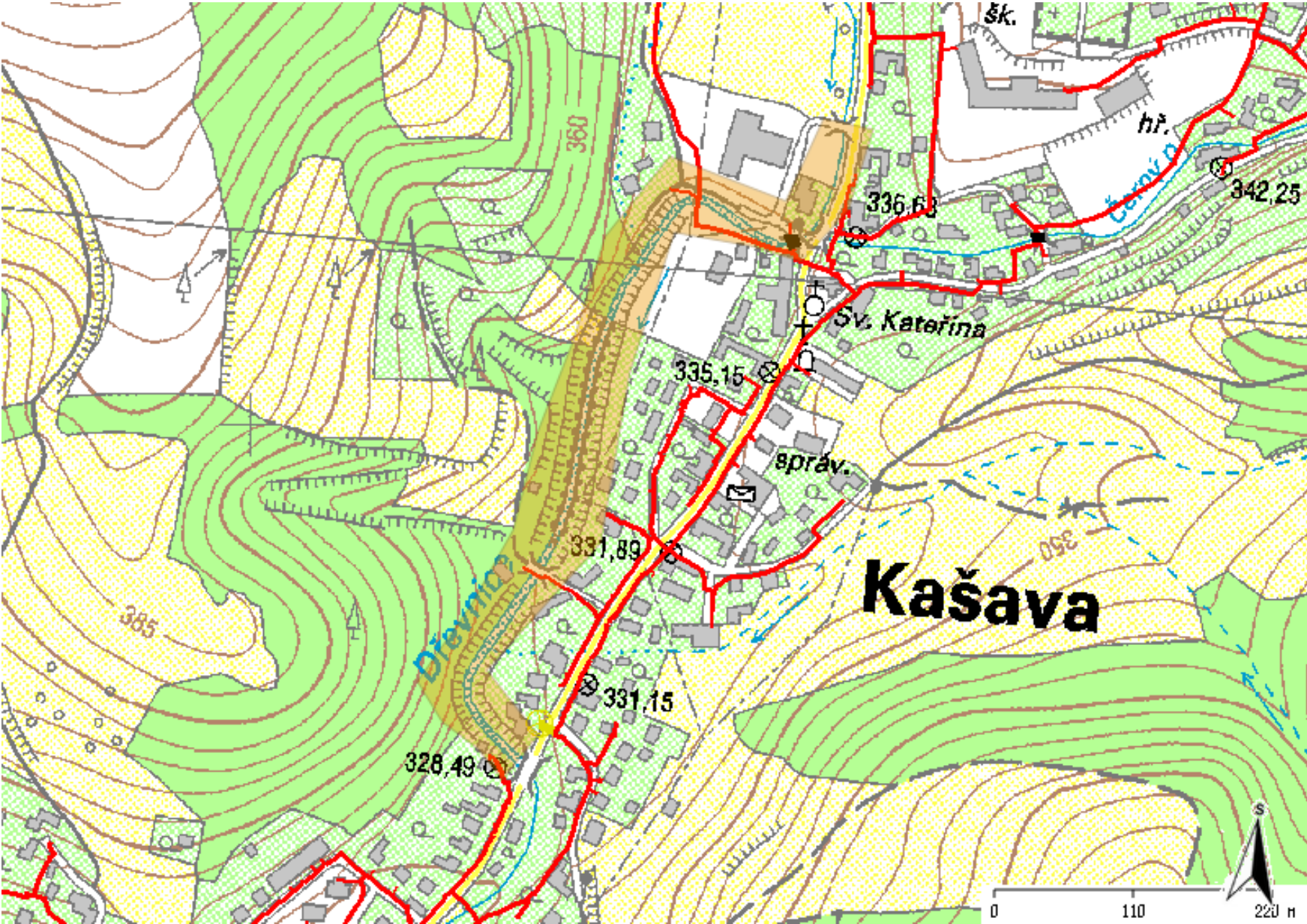


GasNet, s.r.o.
zastoupená společností GridServices, s.r.o., IČ 279 35 311
Petr Matyášník
Technik externích požadavků-Morava
Oddělení zpracování ext.požadavků-Morava
+420532228414
petr.matyastik@innogy.com

Přílohy: Orientační zakres plynárenského zařízení, Detailní zakres plynárenského zařízení, Detailní zakres plynárenského zařízení, Detailní zakres plynárenského zařízení, Ověřená příloha žadatele, Ověřená příl

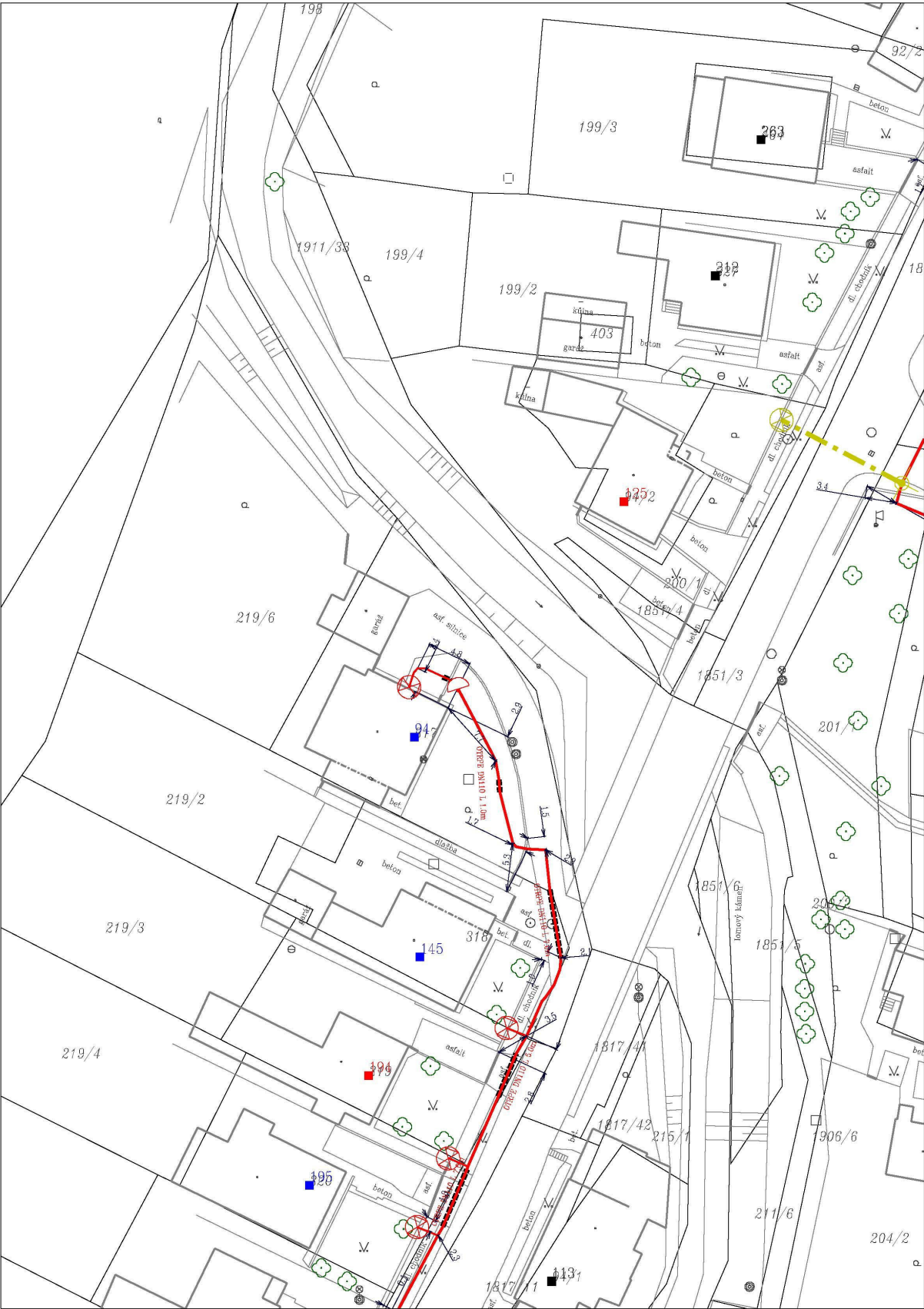
Příloha: Orientační zákres plynárenského zařízení. Tato příloha je nedílnou součástí stanoviska č. 5001756667 ze dne 08.08.2018.

Provozovatel DS: GasNet, s.r.o.; Stavebník: Povodí Moravy, s.p., Dřevařská 932/11, 60200 Brno. K.ú.: Kašava.



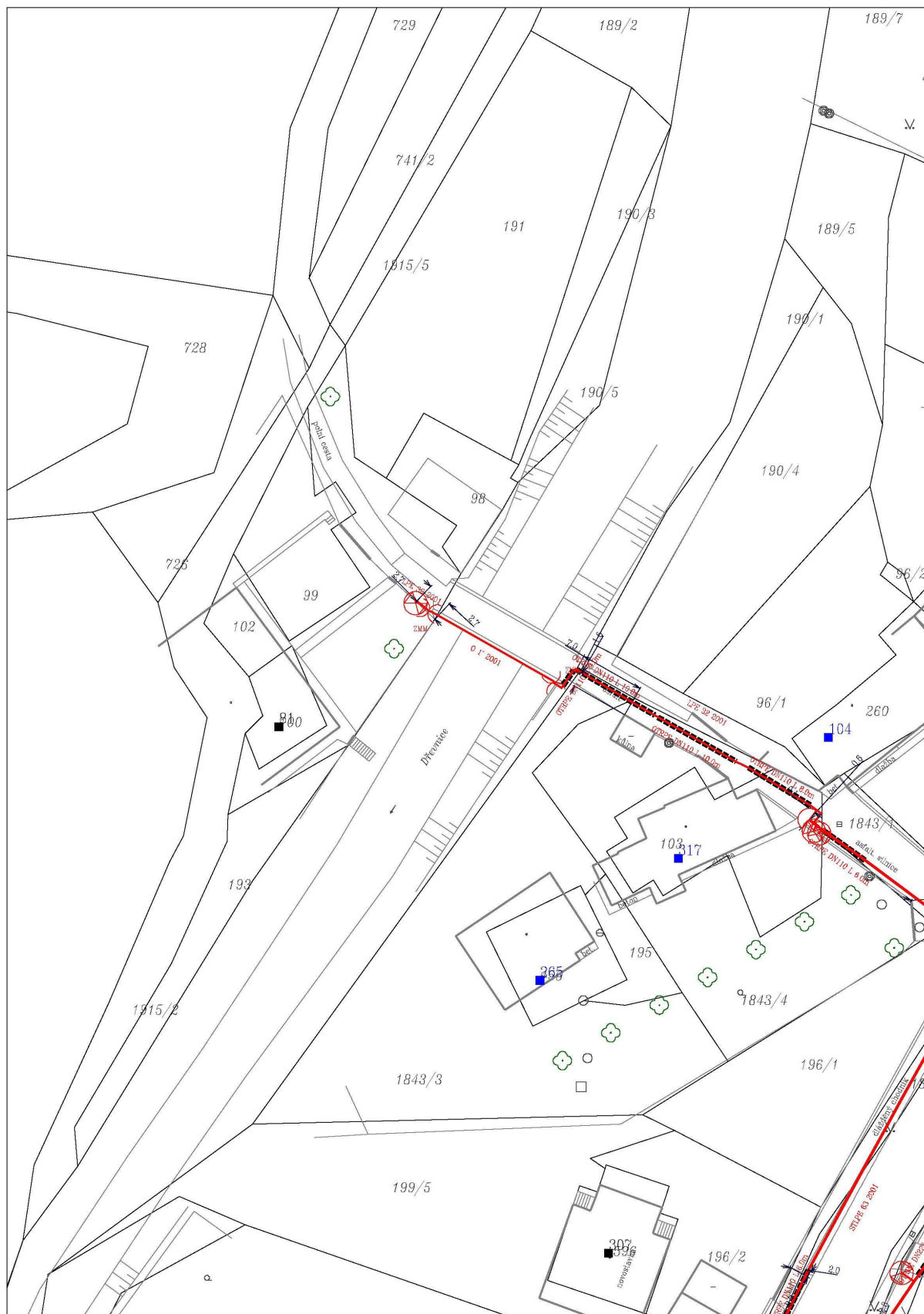
Legenda:


















	linie plynovodu
	NTL
	STL
	VTL
	VVTL
	nefunkční
	plánovaná stavba před realizací
	ve výstavbě, neuvedeno do provozu
	regulační stanice
	ochranné zařízení
	kabel
	elektropřípojka
	kabel protikorozní ochrany
	anodové uzemnění
	stanice katodové ochrany
	pásmo vlivu anodového uzemnění SKAO

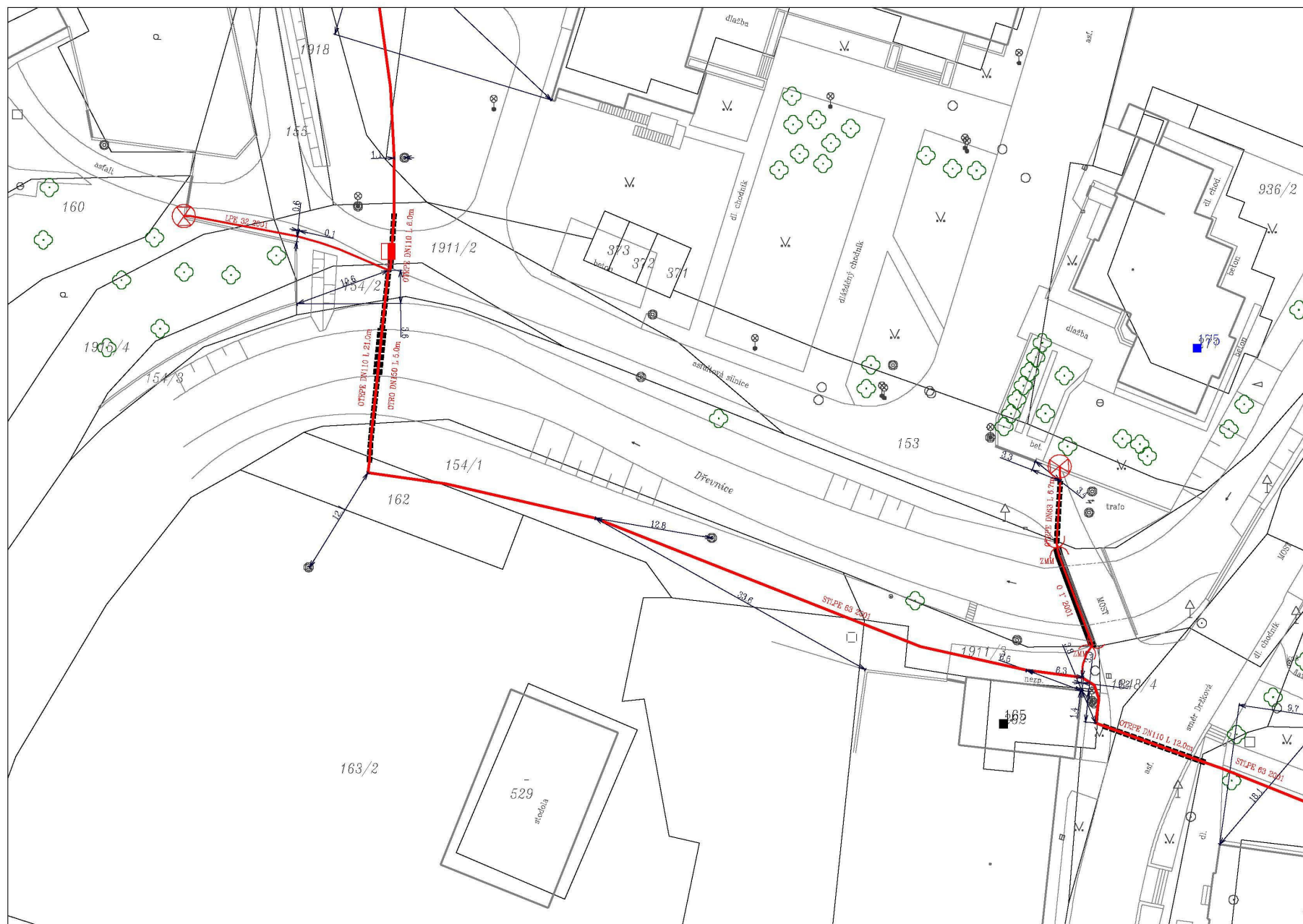


Legenda:

	linie		ochranné zařízení		kabel protikoroziční ochrany
	NTL/ STL/ VTL				anodové uzemnění
	VVT		kabel		stanice katodové ochrany
	plynovodu		elektropřipojka		pásmo vlivu anodového uzemnění SKAO
	nefunkční		regulační stanice		
	plánovaná stavba před realizací				
	výstavba				



Legenda:					
   	<p>linie</p> <p>NTL/ STL/ VTL/</p> <p>VVTL</p> <p>plynovodu</p>	 	<p>ochranné zařízení</p>	 	<p>kabel</p> <p>protikoroziční ochrany</p>
	<p>nefunkční</p>		<p>kabel</p>		<p>anodové uzemnění</p>
	<p>plánovaná stavba před realizací</p>		<p>elektropřipojka</p>		<p>stanice katodové ochrany</p>
	<p>výstavba</p>		<p>regulační stanice</p>		<p>pásmo vlivu anodového uzemnění SKAO</p>



Legenda:

<div> <div></div> <div>linie plynovodu</div> </div>	
<div> <div></div> <div>NTL</div> </div>	
<div> <div></div> <div>STL</div> </div>	
<div> <div></div> <div>VTL</div> </div>	
<div> <div></div> <div>VVTL</div> </div>	
<div> <div></div> <div>nefunkční</div> </div>	
<div> <div></div> <div>plánovaná stavba před realizací</div> </div>	
<div> <div></div> <div>ve výstavbě, neuvedeno do provozu</div> </div>	
<div> <div></div> <div>regulační stanice</div> </div>	
<div> <div></div> <div>ochranné zařízení</div> </div>	
<div> <div></div> <div>kabel</div> </div>	
<div> <div></div> <div>elektropřipojka</div> </div>	
<div> <div></div> <div>kabel protikoroziní ochrany</div> </div>	
<div> <div></div> <div>anodové uzemnění</div> </div>	
<div> <div></div> <div>stanice katodové ochrany</div> </div>	
<div> <div></div> <div>pásmo vlivu anodového uzemnění SKAO</div> </div>	







OBEC KAŠAVA

763 19 KAŠAVA 217, Česká republika

VÁŠ DOPIS ZNAČKY/ZE DNE

NAŠE ZNAČKA

VYŘIZUJE
Jarcovjác Josef

DNE
07.08.2018

Souhlas se vstupem na pozemky

Tímto souhlasíme se vstupem na pozemky v majetku obce Kašava v k.ú. Kašava s p.č.1915/2, 153, 1911/2, 153 a 1848/4. Na pozemku p.č.927/2 bude umístěno zařízení staveniště, přesné místo určí zástupce obce Kašava.

Po dokončení stavby, budou všechny pozemky uvedeny do původního stavu.

Souhlas se vstupem se vztahuje pouze k akci „Dřevnice, Kašava ř.km 33,225 – 33,840, odstranění nánosů oprava opevnění a stupňů“.

V Kašavě, dne 07.08.2018

.....
Josef Jarcovjác
starosta obce



OBEC KAŠAVA
Kašava 217, 763 19
-1-

tel. 731440490
starosta@kasava.cz



OBEC KAŠAVA

763 19 KAŠAVA 217, Česká republika

VÁŠ DOPIS ZNAČKY/ZE DNE

NAŠE ZNAČKA

VYŘIZUJE
Jarcovjác Josef

DNE
07.08.2018

Souhlas s využitím výkopku

Tímto souhlasíme s odebráním a využitím vytěženého štěrkopísku ze stavby „Dřevnice, Kašava ř.km 33,225 – 33,840, odstranění nánosů oprava opevnění a stupňů“ v předpokládané kubatuře 232,2 m³.

Materiál bude použit pro účely opravy výmolů polních cest.

V Kašavě, dne 07.08.2018

.....
Josef Jarcovjác
starosta obce



OBEC KAŠAVA
Kašava 217, 763 19
-1-

Povodí Moravy, s.p.
IČO: 708 90 013
Dřevařská 932/11
602 00 Brno

v zastoupení

LEGENE s.r.o.
IČO: 24662038
Sicherova 1604/20
198 00 Praha 9

č.j.: MMZL 113050/2018
sp. zn.: MMZL 082716/2018/03
oprávněná úřední osoba: Mgr. Lenka Pechová
Zlín, 10. 9. 2018

Závazné stanovisko k zásahu do významného krajinného prvku podle § 4 odst. 2 zákona č. 114/1992 Sb., o ochraně přírody a krajiny, v platném znění

Odbor životního prostředí a zemědělství Magistrátu města Zlína, jako příslušný orgán ochrany přírody a krajiny, podle ust. § 75 odst. 1 písm. c) a § 77 odst. 1 písm. a) zákona č. 114/1992 Sb., o ochraně přírody a krajiny, v platném znění, podle § 7 odst. 2 a § 61 odst. 1 písm. c) zákona číslo 128/2000 Sb., o obcích, v platném znění a podle ust. § 10 a § 11 zákona č. 500/2004 Sb., správní řád, v platném znění, vydává po provedeném společném řízení dle ust. § 140 zákona č. 500/2004 Sb., správní řád, v platném znění

r o z h o d n u t í

pro

Povodí Moravy, s.p., IČO: 708 90 013, se sídlem Dřevařská 932/11, 602 00 Brno, v zastoupení spol. LEGENE s.r.o., IČO: 24662038, se sídlem Sicherova 1604/20, 198 00 Praha 9,

kterým podle ust. § 67 zákona číslo 500/2004 Sb., o správním řádu, v platném znění, a v souladu s ust. § 4 odst. 2 zákona č. 114/1992 Sb., o ochraně přírody a krajiny, v platném znění

s o u h l a s í

se zásahem do významného krajinného prvku vodní tok Dřevnice, který spočívá v opravě a údržbě stávajícího vodního toku, jejímž účelem je dle předložené žádosti zachování průtočné kapacity koryta toku a zamezení degradace břehů. V rámci stavby bude provedena stabilizace koryta a obnovení jeho průtočnosti. Bude se provádět odtěžení sedimentů, odstranění náletových dřevin a stromů v korytě toku a oprava poškozeného koryta toku. V místech břehových nátrží bude provedeno opevnění kamennou rovnatinou. Původní mostky budou zachovány v současném stavu. Stávající kamenná dlažba a dnové stupně budou v celé ploše očištěny tlakovou vodou a přespárovány. Dle inventarizace dřevin bude káceno celkem 32 dřevin, z toho 18 o obvodu větším než 80 cm. Druhové složení odstraňovaných dřevin: Vrba, topol, buk, javor, lípa, líska.

Souhlas se uděluje za těchto podmínek:

1. Kácení bude provedeno mimo období vegetace a hnízdění ornitofauny, tzn. od 1. 10. do 31. 3. běžného kalendářního roku.

2. Nedojde k poškození dřevin, které nejsou určeny ke kácení (bude dodržena norma ČSN 83 9061), ani k poškození koryta vodního toku.
3. Vzhledem k tomu, že se v horních úsecích řeky Dřevnice a jejích přítocích vyskytuje rak říční a vranka obecná, je nutno nastavit práce s ohledem na výskyt těchto zvláště chráněných druhů - před zahájením stavby je nutné požádat Krajský úřad Zlínského kraje o udělení výjimky z ochranných podmínek zvláště chráněných druhů a průběh prací přizpůsobit jeho výskytu. Případně je nutné vyloučit jejich výskyt v dotčeném úseku biologickým hodnocením dle § 67 zákona o ochraně přírody a krajiny.
4. Před zahájením prací týkající se dna vodního toku (těžba sedimentů, pojezdy atd.) bude provedeno slovení rybí obsádky.

O d ů v o d n ě n í:

Významné krajinné prvky jsou podle § 4 odst. 2 zákona č. 114/1992 Sb., o ochraně přírody a krajiny, v platném znění (dále jen zákon o ochraně přírody a krajiny) chráněny před poškozováním a ničením. Využívají se pouze tak, aby nebyla narušena jejich obnova a nedošlo k ohrožení nebo oslabení jejich stabilizační funkce. K zásahům, které by mohly vést k poškození nebo zničení významného krajinného prvku si musí ten, kdo takové zásahy zamýšlí, opatřit závazné stanovisko orgánu ochrany přírody.

Odbor životního prostředí a zemědělství Magistrátu města Zlína, jako příslušný orgán státní správy na úseku ochrany přírody a krajiny, podle § 75 odst. 1 písm. b) zákona číslo 114/1992 Sb., o ochraně přírody a krajiny, v platném znění (dále zákona o ochraně přírody), obdržel dne 28. 6. 2018 od společnosti Povodí Moravy, s.p., IČO: 708 90 013, se sídlem Dřevařská 932/11, 602 00 Brno, v zastoupení spol. LEGENE s.r.o., IČO: 24662038, se sídlem Sicherova 1604/20, 198 00 Praha 9, žádost o vydání závazného stanoviska k zásahu do významného krajinného prvku. Záměr spočívá v opravě a údržbě stávajícího vodního toku, jejímž účelem je dle předložené žádosti zachování průtočné kapacity koryta toku a zamezení degradace břehů. V rámci stavby bude provedena stabilizace koryta a obnovení jeho průtočnosti. Bude se provádět odtěžení sedimentů, odstranění náletových dřevin a stromů v korytě toku a oprava poškozeného koryta toku. V místech břehových nátrží bude provedeno opevnění kamennou rovnatinou. Původní mostky budou zachovány v současném stavu. Stávající kamenná dlažba a dnové stupně budou v celé ploše očištěny tlakovou vodou a přespárovány. Dle inventarizace dřevin bude káceno celkem 32 dřevin, z toho 18 o obvodu větším než 80 cm. Druhové složení odstraňovaných dřevin: Vrba, topol, buk, javor, lípa, líska.

Dne 6. 8. 2018 bylo odesláno oznámení o zahájení řízení v souladu s § 70 odst. 3 zákona o ochraně přírody a krajiny byla dána lhůta 8 dnů od doručení spolkům k oznámení účasti v řízení. Ve smyslu ustanovení § 70 odst. 2 zákona o ochraně přírody a krajiny požádaly o podání informací o zahajovaných řízeních podle tohoto zákona spolky Česká společnost ornitologická – Jihomoravská pobočka, pobočný spolek, IČO 653 53 391, v zast. panem Mgr. Janem Sychrou, PhD., se sídlem Lidická 25/27, 602 00 Brno a Egeria, z. s., IČO: 22892133, v zast. panem Miroslavem Machem, se sídlem Obchodní 1324, 765 02 Otrokovice. Spolky se do řízení nepřihlásily, správní orgán má tedy za to, že o účast v uvedeném řízení nemají zájem.

Předmětný úsek dotčeného vodního toku Dřevnice protéká intravilánem obce Kašava. Dokumentace řeší návrh opravy koryta toku, opevnění a stupňů z důvodu nevyhovujícího stavu v ř. km 33,225 – 33,840. Vodní tok je z větší části upravený, pouze v některých částech je koryto bez opatření. V rámci dotčeného úseku jsou části VT přirozeného charakteru nebo natolik renaturované, že se blíží přirozenému stavu. V těchto částech bude zásah naprosto minimální.

Dle předložené dokumentace budou opravovány stávající opevnění a stupně bez změny charakteru díla. Kácení bude provedeno v minimálním rozsahu nutném pro dodržení potřebné průtočné kapacity vodního toku, odstraněny budou pouze náletové dřeviny ze svahů a dna toku, stávající zeleň za hranou svahu toku bude ponechána.

Orgán ochrany přírody dospěl k závěru, že realizací výše popsaného zásahu sice dojde k dočasnému ovlivnění ekologicko-stabilizační funkce významného krajinného prvku, nicméně obnova průtočného profilu a údržba vodních děl je dle žadatele nutná a nelze více minimalizovat. Stupně a opevnění jsou stávající, jedná se o jejich opravu. Kácení je nutno směřovat do období mimo vegetaci, a to i s ohledem na hnízdění ornitofauny. Předmětná lokalita je biotopem vhodným pro raka říčního a vranku obecnou, kteří se v horních úsecích řeky Dřevnice i v jejích přítocích vyskytují. Orgán ochrany přírody nevyžadoval doložení biologického hodnocení dle § 67 zákona o ochraně přírody a krajiny, ale podmínkou je nastavení stavebních prací s ohledem na předpokládaný výskyt raka a vranky a rovněž slovení rybí obsádky. A to i z toho důvodu, že právě při opravě rozpadlých opevnění by mohl být rak přímo dotčen a

stejně tak vranka či ryby pojezdy a odtěžením sedimentů, urovnáním dna. Případně je nutné vyloučit výskyt těchto živočichů v dotčeném úseku biologickým hodnocením dle § 67 zákona o ochraně přírody a krajiny.

Orgán ochrany přírody za předpokladu dodržení výše uložených podmínek se zásahem souhlasí.

Poučení o odvolání:

Proti tomuto rozhodnutí mohou účastníci řízení podle § 81 odst. 1 a § 83 odst. 1 správního řádu podat ve lhůtě 15 dnů ode dne jeho doručení odvolání ke Krajskému úřadu Zlínského kraje, odboru životního prostředí a zemědělství s uvedením rozsahu, v jakém je rozhodnutí napadáno, namítaného rozporu s právními předpisy nebo s uvedením nesprávnosti rozhodnutí či řízení, jež mu předcházelo. Odvolání se podává u Magistrátu města Zlína, odboru životního prostředí a zemědělství v počtu 3 stejnopisů. Nepodá-li účastník řízení potřebný počet stejnopisů svého odvolání, vyhotoví je na jeho náklady správní orgán, který rozhodnutí napadené odvoláním vydal (§ 82 odst. 2 správního řádu). Podané odvolání má v souladu s ust. § 85 odst. 1 správního řádu odkladný účinek. Odvolání podané jen proti odůvodnění rozhodnutí je podle ust. § 82 odst. 1 správního řádu nepřijaté.

- otisk úředního razítka -

Mgr. Lenka Pechová
odborný referent oddělení ochrany přírody a zemědělství

Rozdělovník:

Do vlastních rukou:

LEGENE s.r.o., Sicherova 1604/20, 198 00 Praha 9

Vypraveno dne:

VÁŠ DOPIS ZN.:
ZE DNE: 28. 6. 2018
NAŠE ZN.: MMZL 082722/2018
VYŘIZUJE: Vašátková
TEL.: 577 630 955
E-MAIL: martinavasatkova@zlin.eu

Povodí Moravy s. p.
v zastoupení:
LEGENE s. r. o.
Sicherova 1604/20
198 00 Praha 9

DATUM: 14. 11. 2018

Koordinované závazné stanovisko ve smyslu ust. § 4 odst. 7 stavebního zákona k projektové dokumentaci pro ohlášení udržovacích prací - „Dřevnice, Kašava ř.km 33,125 – 33,840, odstranění nánosů, oprava opevnění stupňů“

Stavebník: Povodí Moravy s. p., Dřevařská 932/11, 602 00 Brno v zastoupení: LEGENE s. r. o., Sicherova 1604/20, 198 00 Praha 9

Předložená projektová dokumentace, zpracovaná firmou LEGENE, s.r.o., v květnu 2018, řeší odstranění sedimentů z koryta toku Dřevnice, opravu nátrží, stupňů a kamenné dlažby v upraveném korytě na pozemku p. č. 200/1, st. 317, 219/6, 1911/33, 724/2, 198, 1915/2, 153 a 936/2. v k. ú. Kašava.

Magistrát města Zlína jako příslušný dotčený orgán dle § 139 odst. 1 zákona č. 128/2000 Sb., o obcích, v platném znění, vydává k předložené dokumentaci výše uvedené stavby pro účely řízení vedeného stavebním úřadem dle § 4 odst. 7 zákona č. 183/2006 Sb., o územním plánování a stavebním řádu (stavební zákon), v platném znění, toto

koordinované závazné stanovisko

k ochraně veřejných zájmů dle níže uvedených ustanovení zvláštních právních předpisů:

1. zákona č. 254/2001 Sb., o vodách a o změně některých zákonů, v platném znění, podle § 106 odst. 1 a § 104 odst. 9

K předložené dokumentaci Magistrát města Zlína, Odbor životního prostředí a zemědělství, jako příslušný vodoprávní úřad neuplatňuje žádné připomínky a s realizací udržovacích prací souhlasí.

Odůvodnění: Dotčený úsek vodního toku se nenachází v chráněné oblasti přirozené akumulace vod, ani v ochranném pásmu vodního zdroje pro hromadné zásobování. Je však součástí záplavového území vodního toku Dřevnice. Lze předpokládat, že záměrem nedojde ke zhoršení stavu vodního útvaru a nebude mít za následek nedosažení dobrého stavu/potenciálu vod.

Oprávněná úřední osoba: Ing. Petr Kupský

2. zákona č. 114/1992 Sb., o ochraně přírody a krajiny, v platném znění, § 77 odst. 1 písm. a) a § 4 odst. 2

K předložené dokumentaci Magistrát města Zlína, Odbor životního prostředí a zemědělství, jako příslušný orgán ochrany přírody vydal dne 10. 9. 2018 samostatné rozhodnutí k zásahu do významného krajinného prvku vodní tok pod č.j. MMZL 113050/2018.

Oprávněná úřední osoba: Mgr. Lenka Pechová

3. zákona č. 334/1992 Sb., o ochraně zemědělského půdního fondu, v platném znění, § 15 písm. j) a § 9 odst. 8
Magistrát města Zlína, Odbor životního prostředí a zemědělství, jako příslušný orgán ochrany ZPF sděluje, že v souladu s § 9 odst. 2 písm. c) k předmětné stavbě není nutno udělovat souhlas orgánu ochrany ZPF, protože se jedná o koryto vodního toku.

Po realizaci stavby požadujeme geodeticky zaměřit a oddělit pozemky ZPF tvořící koryto vodního toku a toto zaměření vložit do evidence katastru nemovitostí.

Oprávněná úřední osoba: Ing. Radek Klepal

4. zákona č. 185/2001 Sb., o odpadech a o změně některých dalších zákonů, v platném znění, podle § 71 písm. k) a § 79 odst. 4

Magistrát města Zlína, Odbor životního prostředí a zemědělství, jako příslušný orgán státní správy na úseku odpadového hospodářství neuplatňuje k předložené projektové dokumentaci žádné připomínky a s realizací navržené stavby souhlasí.

Odůvodnění: V projektové dokumentaci je řádně popsáno zařazení a kategorizace vzniklého odpadu, včetně očekávaného způsobu likvidace, dle vyhl. č. 93/2016 Sb., Katalog odpadů: 17 01 01, 17 02 03, 17 04 05, 17 09 04, 20 01 38, 20 03 99. Vzniklé odpady při stavbě budou recyklovány, popřípadě ekologicky likvidovány v souladu se zákony o odpadech. Směsný odpad, plastové obaly a papír budou separovány a průběžně odváženy do skladu prováděcí společnosti, kde budou přesypány do sběrných nádob, určených pro tyto účely. Projekt předpokládá výkop zemin v množství 881,98m³, z toho 108,43m³ bude použito zpět pro terénní úpravy a 232,2m³ štěrkopísku bude použito obcí Kašava pro urovnání polních cest. Přebytek v množství 531,35m³ je sediment, který bude odvezen na skládku zemin. Upozorňujeme, že zemina využitá k terénním úpravám musí splňovat požadavky pro využití na povrchu terénu dle přílohy č. 10 vyhlášky č. 294/2005 Sb. dokladující vlastnosti použité zeminy. Upozorňujeme, že je nutno nakládat se sedimentem dle § 37t zákona č. 185/2001 Sb., o odpadech a o změně některých dalších zákonů, v platném znění. Budou doloženy doklady o způsobu odstranění stavebního odpadu a bude doložen protokol zpracovaný nezávislou akreditovanou laboratoří, dle přílohy č. 10 vyhlášky č. 294/2005 Sb. dokladující vlastnosti odpadů a sedimentů ukládaných na povrchu terénu.

Oprávněná úřední osoba: Bc. Agáta Zajíčková

5. zákona č. 201/2012 Sb., o ochraně ovzduší, podle § 27 odst. 1 písm. f) a § 11 odst. 3

Odbor životního prostředí a zemědělství Magistrátu města Zlína jako věcně a místně příslušný orgán ochrany ovzduší dle § 10 a § 11 zákona č. 500/2004 Sb., správní řád, ve znění pozdějších předpisů (dále jen „správní řád“), a § 27 odst. 1 písm. f) zákona o ochraně ovzduší,

v y d á v á

dle § 11 odst. 3 zákona o ochraně ovzduší v souladu s ustanovením § 149 odst. 1 správního řádu

souhlasné stanovisko

ke stavební činnosti pro realizaci stavby „*Dřevnice, Kašava ř.km 33,225 – 33,840, odstranění nánosů, oprava opevnění a stupňů*“

Typ zdroje: - stavební činnost pro stavbu na pozemku parc. č. st. 317 a parc. č. 200/1, 219/6, 1911/33, 724/2, 198, 1915/2, 153, 936/2 v k. ú. Kašava, obec Kašava

Kategorie zdroje: - zdroj neuvedený v příloze č. 2. zákona o ochraně ovzduší

Stavebník: Povodí Moravy s. p., IČ: 70890013, Dřevařská 932/11, 602 00 Brno

Souhlasné závazné stanovisko se uděluje za následujících podmínek:

1. S přihlédnutím k charakteru prováděných stavebních prací a povětrnostním podmínkám budou zavedena účinná opatření ke snížení prašnosti, jako např. skrápění, zakrývání apod.
2. Sypké stavební materiály budou skladovány na takových místech a takovým způsobem, aby nedocházelo k jejich roznosu do okolního prostředí vlivem větru.
3. Požadujeme dodržovat zásadu čištění vozidel vyjíždějících na vozovku.

Odůvodnění:

Dle zákona č. 201/2012 Sb., o ochraně ovzduší, § 2 se za zdroj znečišťování ovzduší považuje ucelená technicky nedělitelná stacionární jednotka nebo činnost, které znečišťují nebo by mohly znečišťovat vnější ovzduší. Znečišťující látkou je každá látka, která svou přítomností v ovzduší má nebo může mít škodlivé účinky na lidské zdraví nebo životní prostředí anebo obtěžuje zápachem.

Za činnost, při které může docházet ke znečišťování ovzduší, lze považovat v souladu s § 2 písm. e) zákona o ochraně ovzduší možnou zvýšenou prašnost vyvolanou stavebními pracemi (demolicí). Prachové částice představují problematickou škodlivinu, která může mít negativní vliv na lidské zdraví anebo životní prostředí. Vzhledem k tomu, že vlivem stavebních prací (demolice) prováděných v rámci stavby může v dotčené lokalitě docházet k přechodnému zvyšování prašnosti, orgán ochrany ovzduší Magistrátu města Zlína vyžaduje při stavební činnosti dodržování opatření ke snižování prašnosti dle stanovených podmínek.

Oprávněná úřední osoba: Mgr. Libuše Bartolčicová

6. zákona č. 289/1995 Sb., o lesích a o změně a doplnění některých zákonů, v platném znění, podle § 47 odst. 1 písm. a) a § 48 odst. 2 písm. c) v souvislosti s § 14 odst. 2

K předložené dokumentaci Magistrát města Zlína, Odbor městské zeleně jako příslušný orgán státní správy lesů sděluje, že souhlasí s umístěním stavby odstranění násosů a s opravou opevnění stupňů Dřevnice na pozemcích v k. ú. Kašava ve vzdálenosti do 50 m od okraje lesních pozemků v k. ú. Kašava za těchto podmínek:

1. Výstavbou nebudou dotčeny pozemky určené k plnění funkcí lesa (PUPFL), mimo pozemku p.č. 724/2 v k.ú. Kašava. V souvislosti s existencí stavby nebude v budoucnu požadováno kácení okraje lesního porostu nebo vyvětvování stromů z důvodu ohrožení stavby.
2. Nebude omezena činnost lesního hospodářství a činnosti s ní spjaté.
3. Vůči majitelům lesa nebudou uplatňovány náhrady za případné neúmyslné škody způsobené provozem lesního hospodářství (pády stromů, větvi apod.).
4. V průběhu výstavby a po jejím dokončení nebude na lesní pozemky ukládán stavební materiál ani odpady.
5. Investor je povinen zajistit bezpečnost osob a majetku a na svůj náklad provést opatření proti škodám, způsobeným pádem stromů nebo jejich částí, přesahem větví a kořenů, zastíněním apod. z pozemků určených k plnění funkcí lesa (st. § 22 odst. 1 lesního zákona).

Odůvodnění: Stavbou bude dotčen lesní pozemek p. č. 724/2 v k.ú. Kašava. Vlastníci výše uvedeného pozemku udělili výjimku podle § 20 odst. 4 pro provedení terénních úprav, které je nutno provést v rámci opravy a zpevnění břehů vodního toku Dřevnice. Opravou tak dojde k zabránění postupující vodní eroze břehů a následně i lesního porostu v hospodářské knize vedeného jako 929Gd4.

Oprávněná úřední osoba: Ing. Ladislav Hráček

Závěr:

Magistrát města Zlína na základě výše uvedených dílčích závazných stanovisek, vydaných podle zvláštních právních předpisů, se záměrem stavby dle posuzované projektové dokumentace souhlasí za podmínek stanovených výše v závazném stanovisku orgánu ochrany ZPF, ovzduší a státní správy lesů.

Zájmy územního plánování, ochrany přírody, památkové péče a dopravy v působnosti Magistrátu města Zlína nejsou záměrem dotčeny.

Poučení:

Toto koordinované závazné stanovisko není samostatným rozhodnutím a nelze se proti němu odvolat.

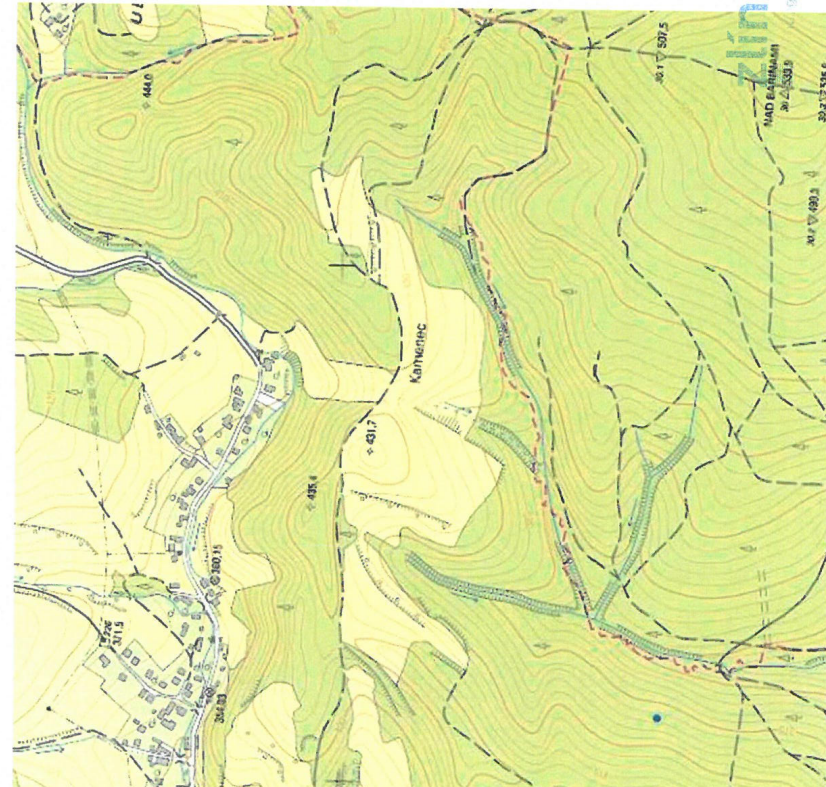
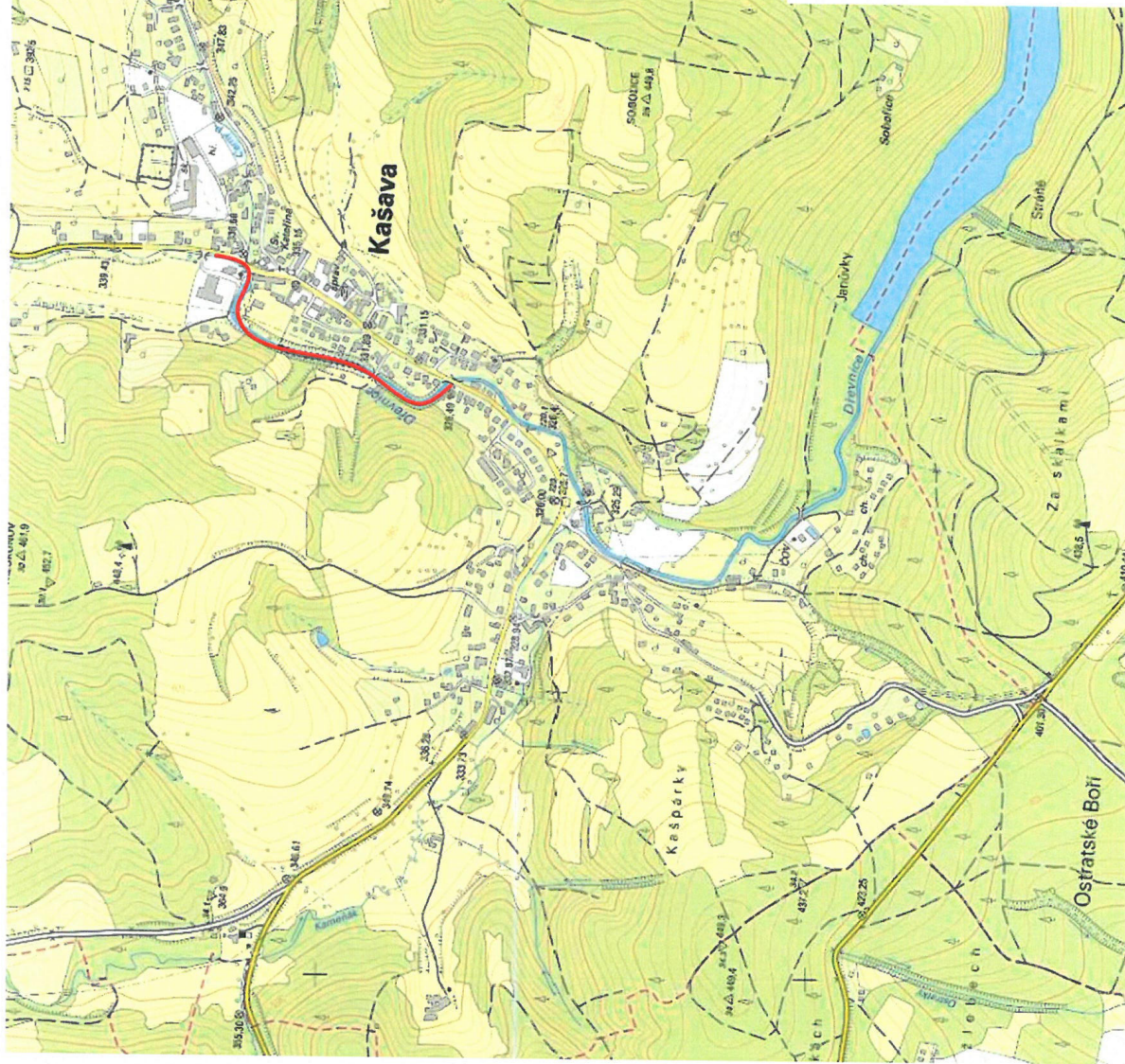
Podle § 4 odst. 9 stavebního zákona lze nezákonné závazné stanovisko dotčeného orgánu, vydané pro účely řízení podle stavebního zákona, zrušit nebo změnit správním orgánem nadřízeným dotčenému orgánu pouze v rámci odvolacího řízení proti rozhodnutí, které bylo závazným stanoviskem podmíněno.


Toto koordinované závazné stanovisko se vydává jako podklad pro řízení vedené příslušným stavebním úřadem. Jeho nedílnou součástí je související projektová dokumentace potvrzená dotčenými orgány.

- otisk úředního razítka -

Ing. Vladimíra Pavlovová, MBA
vedoucí Odboru životního prostředí
a zemědělství Magistrátu města Zlína

DŘEVNICE SITUACE PŘEHLEDNÁ M 1:10000



		LEGENE s.r.o.		Sicheřova 1604/20, 198 00 Praha 9	
Výkres č.	C.2	Název výkresu		SITUACE PŘEHLEDNÁ	
Měřítko	1 : 10 000	Stavba		Dřevnice, Kašava ř. km 33,225 – 33,840	
Stupeň	DOS, DPS	Místo stavby		odstranění nánosů, oprava opevnění a stupňů	
Sav. úř.	Zlín	Investor		Kraj	
K. ú.	Kašava	Výpracoval		Kašava	
Kreslil		Odp. projektant		Jihomoravský	
Ing. Tomáš Klement		Ing. Tomáš Klement		Dřevařská 11, 602 00 Brno	
Datum provedení		květen 2018		Paré č.	

Povodí Moravy, s.p.
Moravní náměstí 766
686 11 Uherské Hradiště

číslo jednací dokumentu: MMZL 149770/2018
oprávněná úřední osoba: Ing. Robert Navrátil
Zlín, 28.11.2018

Udržovací práce v korytě vodního toku Dřevnice v Kašavě km 33,225 – 33,840 - sdělení k ohlášení prací

Podáním ze dne 23. 11. 2018 jste ohlásili Magistrátu města Zlína, Odboru životního prostředí a zemědělství, záměr provést na pozemku p.č. 200/1, st.317, 219/6, 1911/33, 724/2, 198, 1915/2, 153 a 936/2., k.ú. Kašava, následující udržovací práce:

V celé délce 615 m Dřevnice v Kašavě bude provedeno odtěžení sedimentů, odstranění dřevin v korytě toku a oprava poškozeného koryta toku. Dále budou obnoveny nebo opraveny zaústění odpadních potrubí z meliorací. Původní mostky budou zachovány v současném stavu.

V úseku č. 1 od mostu po vyústění kanalizace, KM 33,225 – 33,303 bude probíhat vykácení dřevin a vytrhání pařezů. Dále odstranění sedimentu ze dna, oprava břehových nátrží vysvahováním a opevněním kamennou rovnatinou tl.0,3m opřenou o kamennou patku z LK o hmotnosti 250-500 kg, šířce 0,5m a hloubce 0,6m. Ve dně budou náhodně osazeny štětovitě kameny o hmotnosti min. 200 kg.

V úseku č. 2 od vyústění dešťové kanalizace po zděný stupeň ve dně, KM 33,303 – 33,417 je navrženo kácení dřevin. Odtěžení sedimentu ze dna toku bude probíhat současně s vysvahováním a reprofilací koryta. Ve dně budou pomístně osazeny větší kameny o hmotnosti min. 200 kg. Svahy budou po dokončení osety travní směsí.

V úseku č. 2 od zděného stupně po následující zděný stupeň, KM 33,417 – 33,557 je navrženo kácení v průtočném profilu koryta toku na PB, odtěžení sedimentu ze dna a vysvahování PB s následným osetím travní směsí. Úprava LB bude spočívat v očištění kamenné dlažby vysokotlakou vodou o min. 200 bar. Následně budou v celé ploše vyškrabány spáry do hloubky nejméně 7cm a poté nově přespárovány MC. V km 33,417 a 33,557 jsou umístěny stávající výškové stupně o výšce 1,0 a 1,2 m vyzděné ze soklového kamene do betonu. Tyto stupně budou v celé ploše přespárovány a to stejným způsobem jako kamenná dlažba. Vývar pod stupni bude zbaven sedimentu a doplněn štětovitě osazeným LK o hmotnosti 250-500 kg.

V úseku č. 2 od dnového stupně po opevnění PB, KM 33,557 - 33,652 je navrženo kácení zeleně, odtěžení dnových sedimentů a reprofílce koryta svahováním obou břehů s následným osetím travní směsí. Ve dně budou pomístně osazeny jednotlivé kameny o hmotnosti min. 200 kg.

V úseku č. 2 v délce opevnění PB, KM 33,652 – 33,727 je navrženo kácení dřevin LB, odstranění sedimentu a reprofílce koryta. PB bude očištěn tlakovou vodou min. 200bar a přespárován v celé ploše. Spáry budou vyškrabány do hloubky min. 7cm a přespárovány MC.

V úseku č. 2 od opevnění PB po limnigraf, KM 33,727 – 33,827 bude provedeno kácení dřevin na obou březích, dno zůstává téměř ve stejné úrovni a oba svahy budou vysvahovány a osety travní směsí. V místě stávajícího silničního mostku v km 33,797 je v současnosti degradovaná kamenná dlažba. Rozpadlé části budou vybourány a odvezeny na skládku, nahrazeny budou novým vyzděním kamennou dlažbou do bet. lože tl.0,35m a to na obou březích.

V úseku č. 3 o limnigrafu do konce úseku, KM 33,827 – 33,840 je navržena pouze kácení na PB.

Termín realizace je plánován do konce prosince 2019.

Magistrát města Zlína, Odbor životního prostředí a zemědělství jako příslušný vodoprávní úřad podle § 104 a 106 odst. 1 zákona č. 254/2001 Sb., o vodách a o změně některých zákonů (vodní zákon), ve znění pozdějších předpisů

a speciální stavební úřad dle § 15 odst. 1 písm. d) zákona č. 183/2006 Sb., o územním plánování a stavebním řádu, tímto bere na vědomí ohlášení udržovacích prací podle § 104 odst. 1 písm. j) stavebního zákona a sděluje, že proti provedení udržovacích prací **nemá námitek** a souhlasí s jejich provedením bez podmínek.

Ing. Robert Navrátil
odborný referent oddělení vodního hospodářství

Na vědomí:
Ing. Tomáš Klement, LEGENE s.r.o., Sicherova 1604/20, 198 00 Praha 9, IČO: 24662038