13319 0032

POVODÍ LABE, státní podnik

ZÁMĚR OPRAVY

LVC, oprava servoválců na PK

Zpracoval:	Jan Kučera strojní technik závodu dne: 4. 3. 2019	
Schválil:	Ing. Jan Zajíc ředitel závodu Roudnice nad Labem dne: 4. 3. 2019	
Vyhlášeno Dokumentační komisí:	dne: 12. 3. 2019 číslo zápisu: 2/2019	Tajemník dokumentační komise

ZÁMĚR OPRAVY

a) Identifikační údaje stavby:

Název opravy:	LVC, oprava servoválců na PK
Katastrální území:	Týnec n/L, Kostomlaty n/L, Kostelec n/L
Místo opravy:	PK Týnec nad Labem ř. km 865,205
	PK Hradištko ř. km 887,57
	PK Kostelec nad Labem ř. km 857,43
Název DM:	Labe, Týnec nad Labem – plavební komora
	Labe, Hradištko – plavební komora
	Labe, Kostelec nad Labem – plavební komora
Číslo DM:	9051009946, 9051009839, 9051009854
Identifikátor ISYPO:	400041847, 400119530, 400040989

b) Odůvodnění účelnosti veřejné zakázky:

Při cyklické kontrole byla zjištěna netěsnost servoválců na LVC.

PK Týnec n/L: servoválec sklopných vrat vykazuje průsak hydraulického oleje na uzavíracím horním víku.

PK Hradištko: servoválec dolního pravého stavítka sjíždí k koncové polohy, dochází k přepouštění oleje kolem pístu (porušené těsnění pístu).

PK Kostelec: servoválec levé dolní vrátně vykazuje značnou netěsnost těsnících kroužků na pístní tyči a porušené měděné těsnění výpustného šroubení.

Předpokládaný termín splnění veřejné zakázky:
Plavební odstávka 2019

c) Závazný a kvalifikovaný propočet nákladů:

Předpokládaná částka činí cca 200 tis. Kč.

Konečná cena bude stanovena na základě výběrového řízení na dodavatele akce.

d) Požadavky na stavebně technické řešení stavby:

Práce na opravách budou probíhat při plavební odstávce.

PK Týnec nad Labem: Na PK bude provedena demontáž horního víka servoválce za pomoci autojeřábu. Víko bude odvezeno do dílen, kde se opraví drážka pro těsnění a osadí se nový těsnící „O“ kroužek. Následně se provede zpětná montáž víka na servoválec.

PK Hradištko: Na PK bude provedena demontáž servováleе včetně stavítka za pomoci autojeřábu. Provede se odpojení servováleе a v dílnách zhotovitele se provede výměna poškozeného těsnění a oprava přidržovacích kroužků těsnění pístu. Po provedení tlakové zkoušky bude servováleе připojen ke stavítku a následně autojeřábem namontován zpět na PK. Při opravě se počítá s výměnou olejové náplně u servováleе.

PK Kostelec nad Labem: Na PK bude provedena demontáž servováleе (protože se jedná o pohon umístěný na dělící zdi, bude potřeba k vytažení autojeřáb AD 35). V dílnách zhotovitele se provede výměna poškozeného těsnění a následně tlaková zkouška. Po provedení opravy následuje zpětná montáž servováleе na PK. Při opravě se počítá s výměnou olejové náplně u servováleе.

e) Územně technické podmínky pro přípravu území:

Napojení na rozvodné a komunikační sítě a kanalizaci – bude použit stávající elektrický rozvaděč v jezovém pilíři.

Rozsah a způsob zabezpečení přeložek sítí – není třeba.

Napojení na dopravní infrastrukturu – není třeba.

Vliv stavby na životní prostředí – stavbou nedojde k ohrožení životního prostředí.

Stavbou nedojde k poškození významného krajinného prvku.

Zábor zemědělského a půdního fondu – není třeba.

Zařízení staveniště – v areálu VD Týnec n/L, Hradištko, Kostelec n/L

h) Majetkoprávní vztahy doložené snímkem pozemkové mapy a výpisem z katastru nemovitostí:

VD Týnec nad Labem se nachází na pozemcích č. 1488/7, 1488/8, 1488/9 a 1491 k. ú. Týnec nad Labem, které jsou ve vlastnictví ČR s právem hospodaření přeneseném na Povodí Labe, státní podnik.

VD Hradištko se nachází na pozemku st. č. 966 k. ú. Kostomlaty nad Labem, který je ve vlastnictví ČR s právem hospodaření přeneseném na Povodí Labe, státní podnik.

VD Kostelec nad Labem se nachází na pozemku st. č. 652 k. ú. Kostelec nad Labem, který je ve vlastnictví ČR s právem hospodaření přeneseném na Povodí Labe, státní podnik.

V příloze je doložen snímek katastrální mapy se zákresem dotčených pozemků a výpis z katastru nemovitostí.

i) Požadavky na zabezpečení budoucího provozu:

Provoz a údržba bude zajištěna vlastními zaměstnanci v běžném provozním rozsahu bez požadavku na zvýšení jejich počtu.

k) Výkresy a schémata určená správcem programu:

Situace
Katastrální mapa
Informace o parcele

l) Rozdělení stavby na stavební objekty a provozní soubory:

Stavba není členěna na stavební objekty a provozní soubory.

Vypracoval: Jan Kučera
V Pardubicích dne 4. 3. 2019

Informace o pozemku

Parcelní číslo:	st. 652
Obec:	Kostelec nad Labem [534935]
Katastrální území:	Kostelec nad Labem [670171]
Číslo LV:	1752
Výměra [m^2]:	13498
Typ parcely:	Parcela katastru nemovitostí
Mapový list:	KMD
Určení výměry:	Graficky nebo v digitalizované mapě
Druh pozemku:	zastavěná plocha a nádvoří

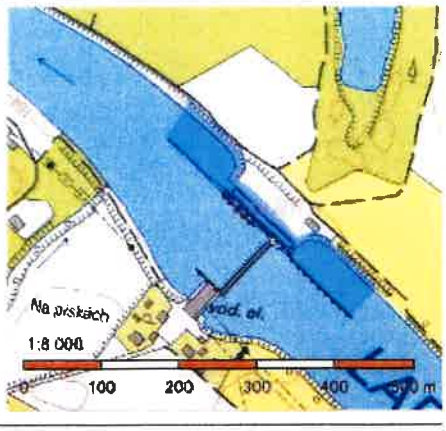

Součásti je stavba

Vodní dílo:	stavba k plaveb.účelům v korytech nebo na březích vod.toků
Stavba stojí na pozemku:	p. č. st. 652

Vlastníci, jiní oprávnění

Vlastnické právo	Podíl
Česká republika,	
Právo hospodařit s majetkem státu	Podíl
Povodí Labe, státní podnik, Víta Nejedlého 951/8, Slezské Předměstí, 50003 Hradec Králové	

Způsob ochrany nemovitosti

Nejsou evidovány žádné způsoby ochrany.

Seznam BPEJ

Parcela nemá evidované BPEJ.

Omezení vlastnického práva

Nejsou evidována žádná omezení.

Jiné zápisy

Nejsou evidovány žádné jiné zápisy.

Řízení, v rámci kterých byl k nemovitosti zapsán cenový údaj

Nemovitost je v územním obvodu, kde státní správu katastru nemovitostí ČR vykonává Katastrální úřad pro Středočeský kraj, Katastrální pracoviště Mělník

Zobrazené údaje mají informativní charakter. Platnost k 11.03.2019 08:00:00.

© 2004 - 2019 Český úřad zeměměřický a katastrální, Pod sídlištěm 1800/9, Kobylisy, 18211 Praha 8
Podání určená katastrálním úřadům a pracovištím zasílejte přímo na jejich e-mail adresu.

Verze aplikace: 5.5.5 build 0

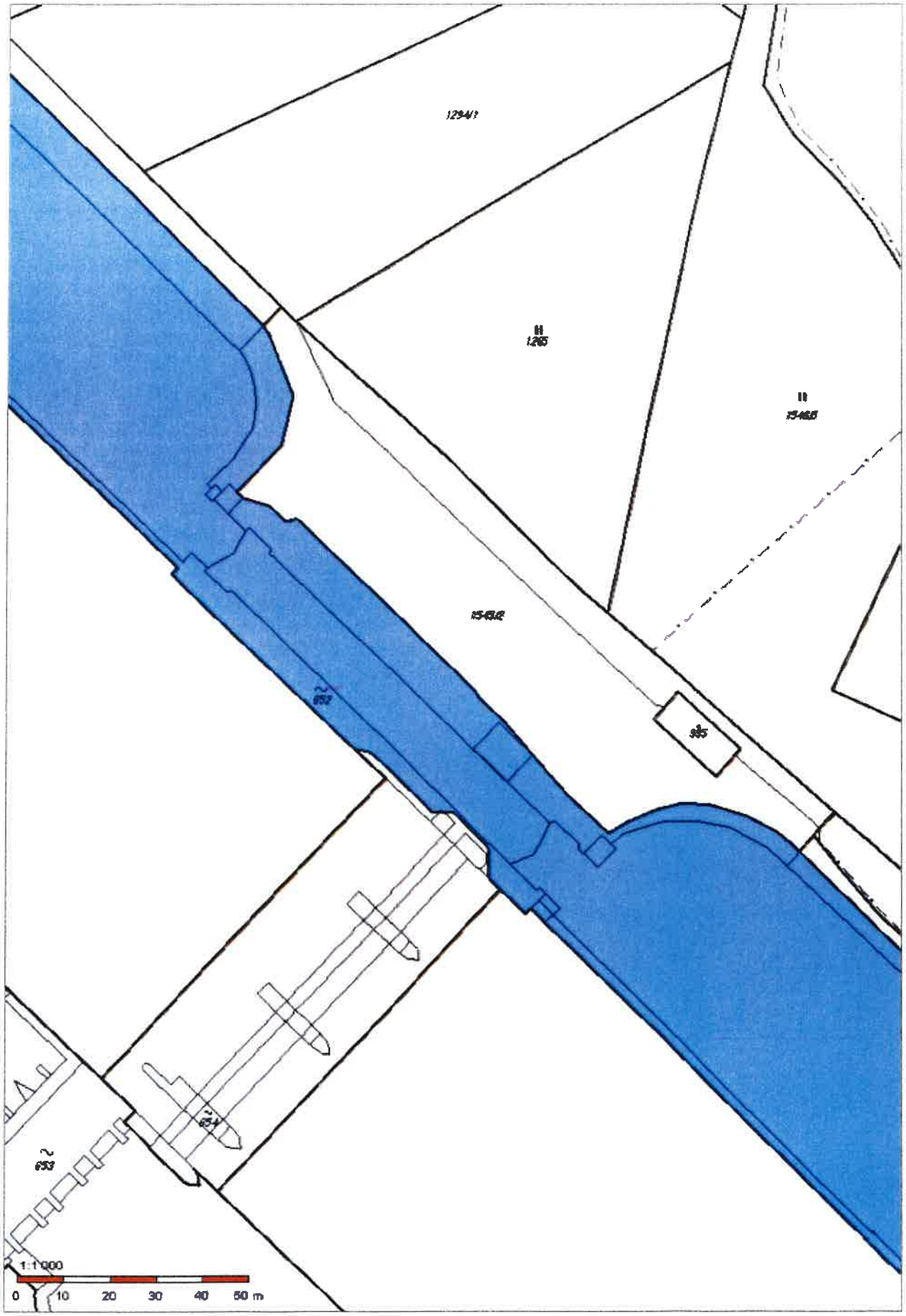
1294/1
1265
1546/6
1546/2
652
985
654
653
1:1000
0
10
20
30
40
50 m

LVC, oprava servoválců na PK
VD Kostelec nad Labem



Informace o pozemku

Parcelní číslo:	st. 966
Obec:	Kostomlaty nad Labem [537331]
Katastrální území:	Kostomlaty nad Labem [670626]
Číslo LV:	160
Výměra [m^2]:	27976
Typ parcely:	Parcela katastru nemovitostí
Mapový list:	KMD
Určení výměry:	Graficky nebo v digitalizované mapě
Druh pozemku:	zastavěná plocha a nádvoří
Stavba na pozemku:	vod. dílo, stavba k plaveb.účelům v korytech nebo na březích vod.toků

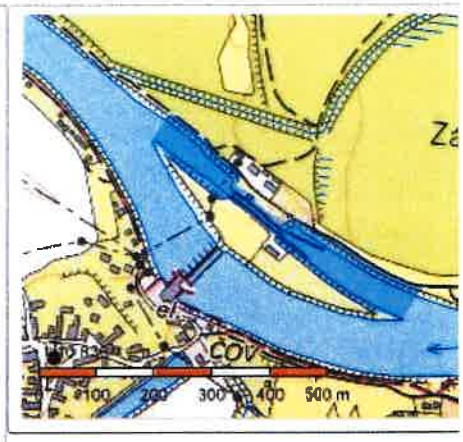

Vlastníci, jiní oprávnění

Vlastnické právo	Podíl
Česká republika,	
Právo hospodařit s majetkem státu	Podíl
Povodí Labe, státní podnik, Víta Nejedlého 951/8, Slezské Předměstí, 50003 Hradec Králové	

Způsob ochrany nemovitosti

Nejsou evidovány žádné způsoby ochrany.

Seznam BPEJ

Parcela nemá evidované BPEJ.

Omezení vlastnického práva

Nejsou evidována žádná omezení.

Jiné zápisy

Nejsou evidovány žádné jiné zápisy.

Řízení, v rámci kterých byl k nemovitosti zapsán cenový údaj

Nemovitost je v územním obvodu, kde státní správu katastru nemovitostí ČR vykonává Katastrální úřad pro Středočeský kraj, Katastrální pracoviště Nymburk

Zobrazené údaje mají informativní charakter. Platnost k 11.03.2019 08:00:00.

© 2004 - 2019 Český úřad zeměměřický a katastrální, Pod sídlištěm 1800/9, Kobylisy, 18211 Praha 8
Podání určená katastrálním úřadům a pracovištím zasílejte přímo na jejich e-mail adresu.

Verze aplikace: 5.5.5 build 0

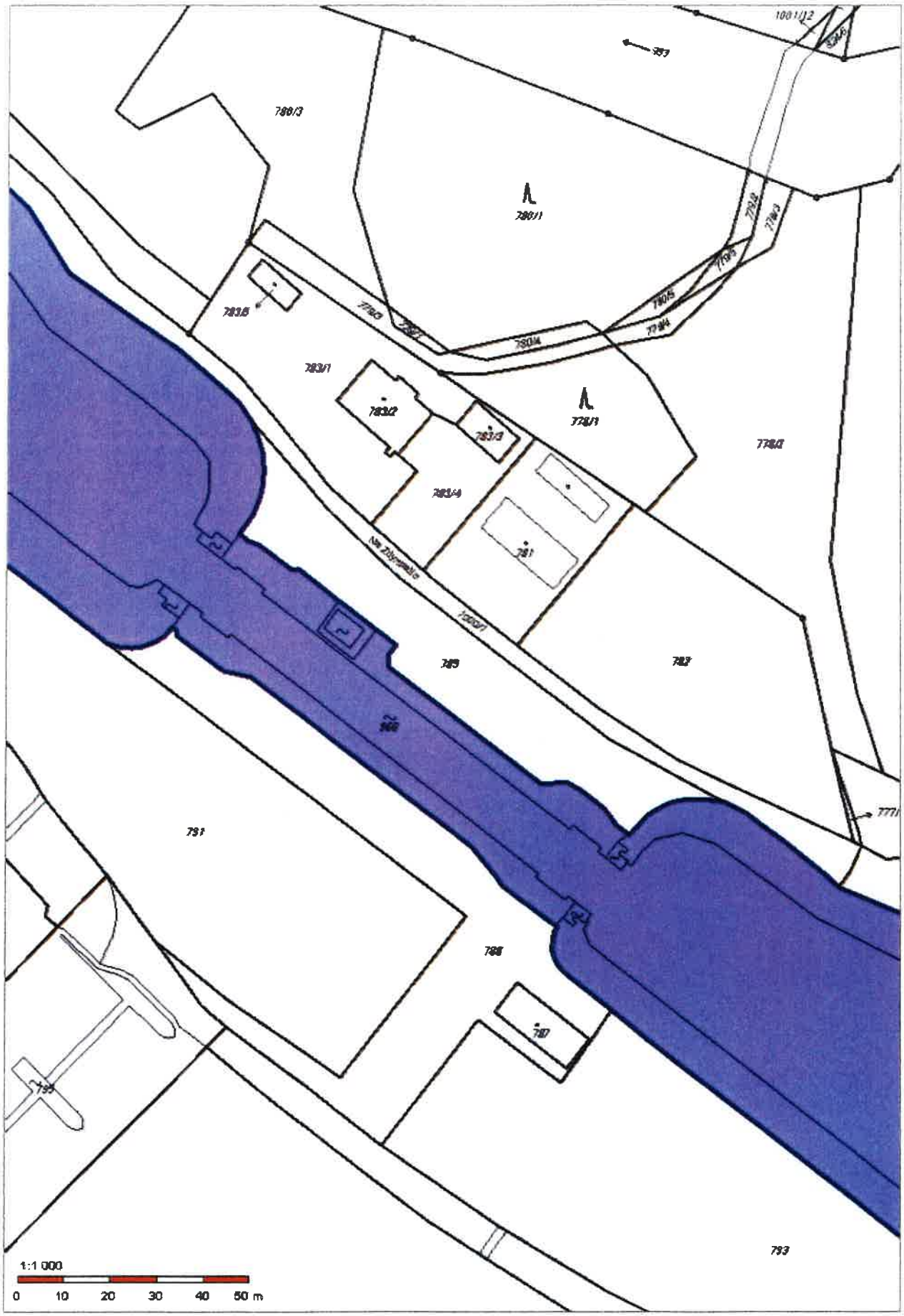
1:1 000
0 10 20 30 40 50 m

LVC, oprava servoválců na PK
VD Hradištko



Informace o pozemku

Parcelní číslo:	1491
Obec:	Týnec nad Labem [533807]
Katastrální území:	Týnec nad Labem [772356]
Číslo LV:	872
Výměra [m^2]:	8235
Typ parcely:	Parcela katastru nemovitostí
Mapový list:	DKM
Určení výměry:	Ze souřadnic v S-JTSK
Druh pozemku:	zastavěná plocha a nádvoří

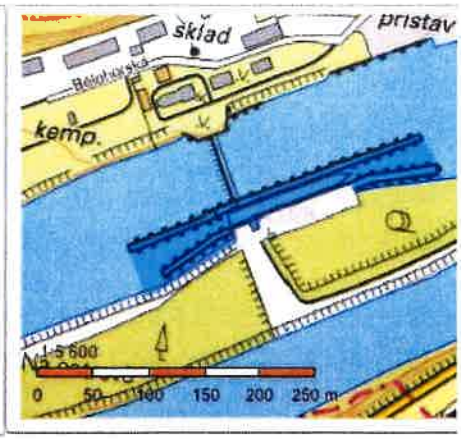

Součástí je stavba

Vodní dílo:	stavba k plaveb.účelům v korytech nebo na březích vod.toků
Stavba stojí na pozemku:	p. č. 1488/7, 1488/8, 1488/9, 1491

Vlastníci, jiní oprávnění

Vlastnické právo	Podíl
Česká republika,	
Právo hospodařit s majetkem státu	**Podíl**
Povodí Labe, státní podnik, Víta Nejedlého 951/8, Slezské Předměstí, 50003 Hradec Králové	

Způsob ochrany nemovitosti

Nejsou evidovány žádné způsoby ochrany.

Seznam BPEJ

Parcela nemá evidované BPEJ.

Omezení vlastnického práva

Nejsou evidována žádná omezení.

Jiné zápisy

Nejsou evidovány žádné jiné zápisy.

Řízení, v rámci kterých byl k nemovitosti zapsán cenový údaj

Nemovitost je v územním obvodu, kde státní správu katastru nemovitostí ČR vykonává Katastrální úřad pro Středočeský kraj, Katastrální pracoviště Kolín

Zobrazené údaje mají informativní charakter. Platnost k 11.03.2019 08:00:00.

© 2004 - 2019 Český úřad zeměměřický a katastrální, Pod sídlištěm 1800/9, Kobylisy, 18211 Praha 8
Podání určená katastrálním úřadům a pracovištím zasílejte přímo na jejich e-mail adresu.

Verze aplikace: 5.5.5 build 0

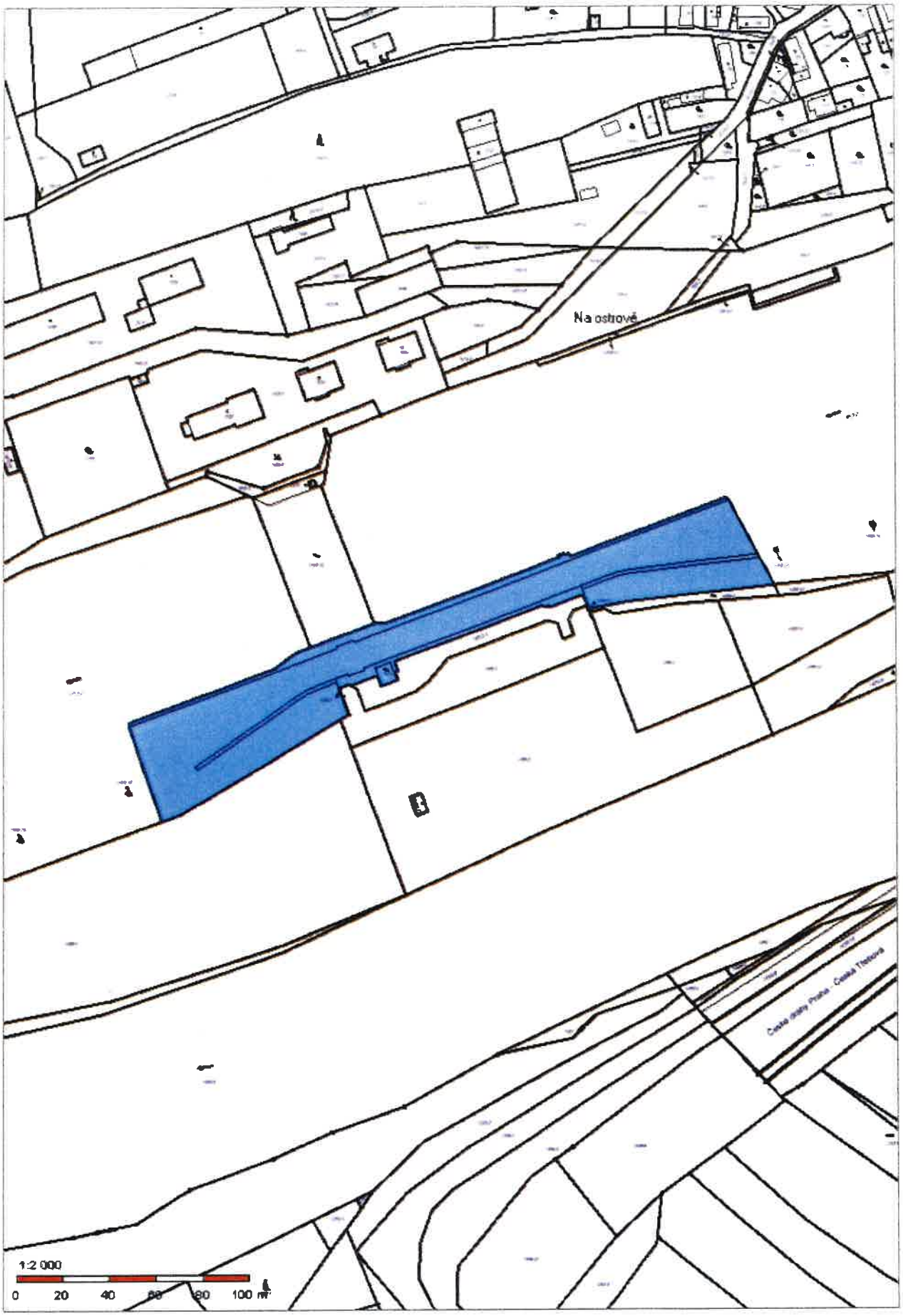
Na ostrově
1:2 000
0 20 40 60 80 100 m

LVC, oprava servoválců na PK
VD Týnec nad Labem