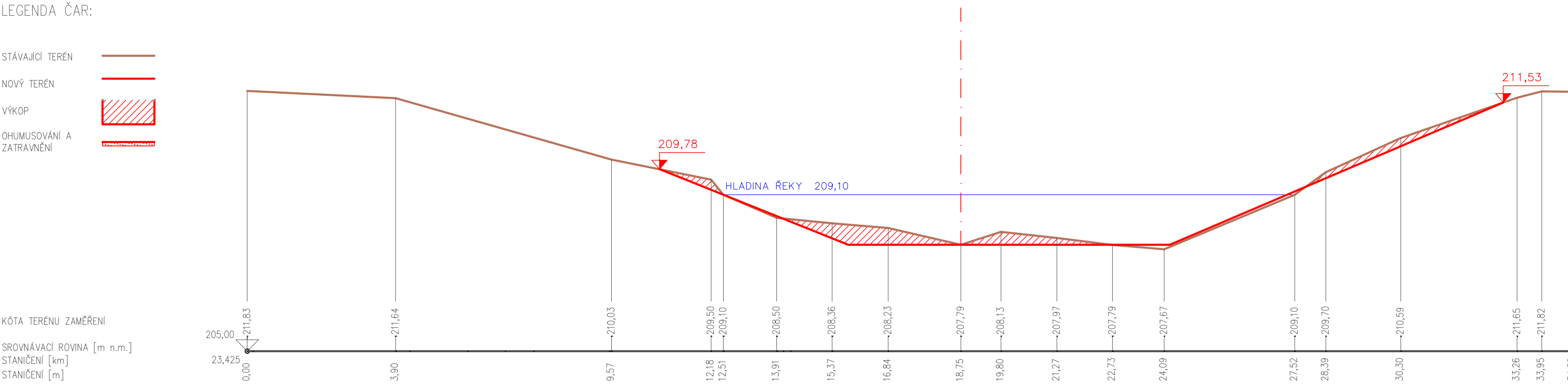


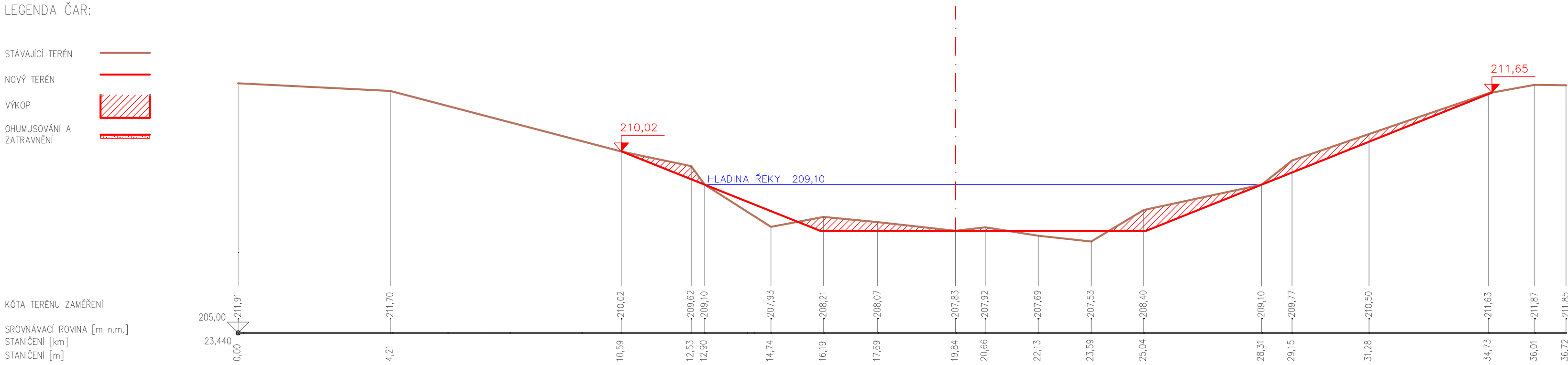
PŘÍČNÝ ŘEZ 26

říční km 23,425
km 0,375
MĚŘITKO 1:50



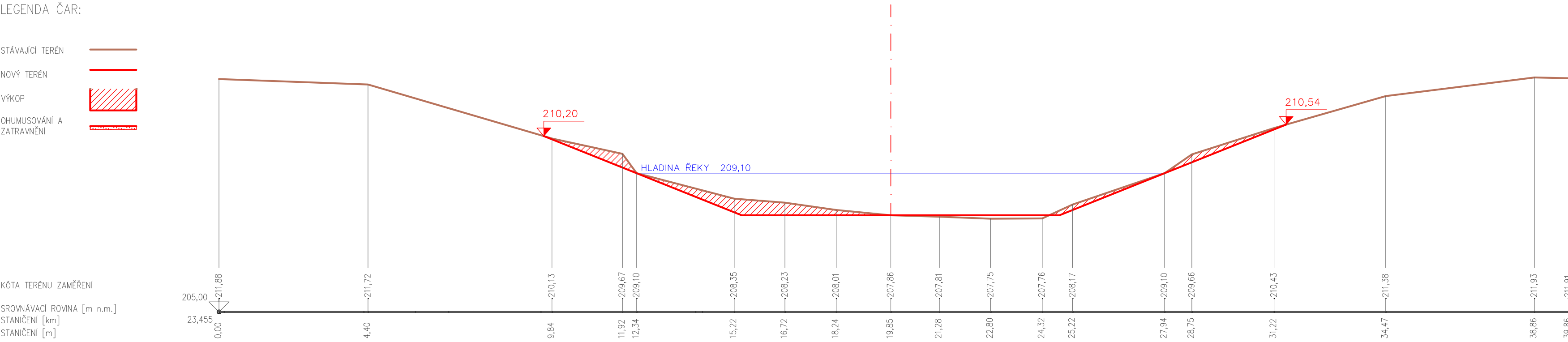
PŘÍČNÝ ŘEZ 27

říční km 23,440
km 0,390
MĚŘITKO 1:50



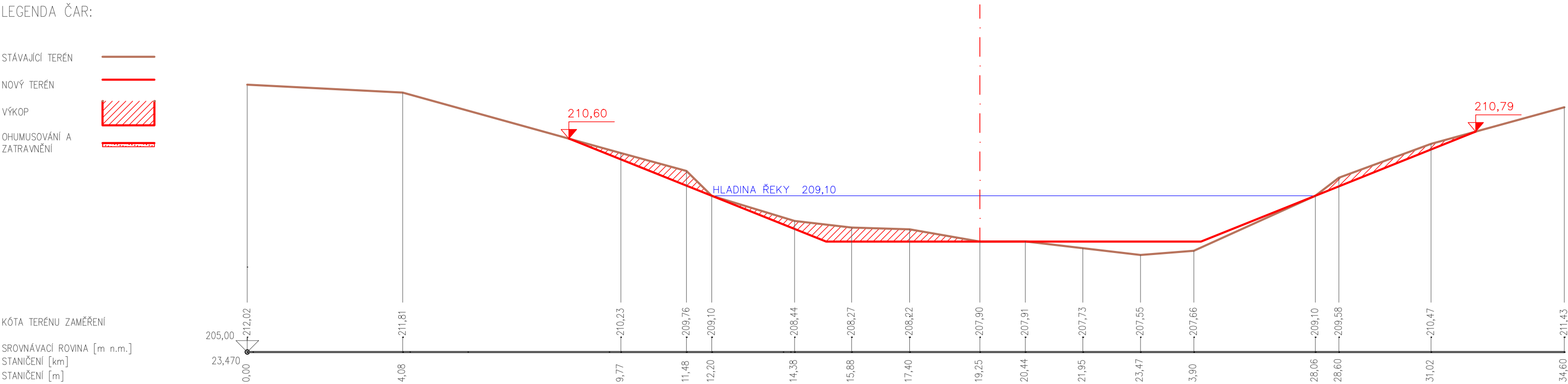
PŘÍČNÝ ŘEZ 28

říční km 23,455
km 0,405
MĚŘITKO 1:50



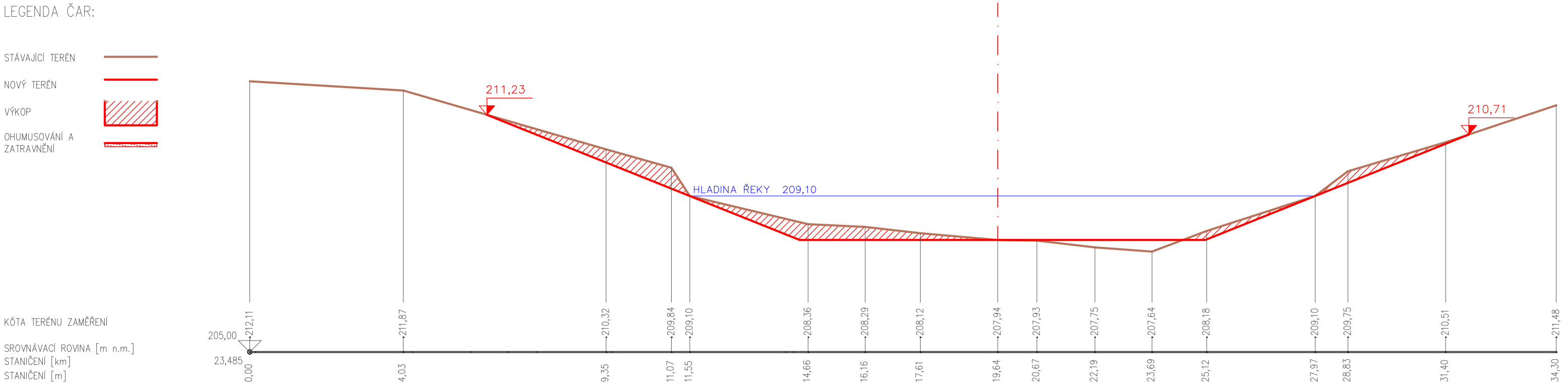
PŘÍČNÝ ŘEZ 29

říční km 23,470
km 0,420
MĚŘITKO 1:50



PŘÍČNÝ ŘEZ 30

říční km 23,485
km 0,435
MĚŘITKO 1:50



VYPRACOVAL ING. M.SOBĚK	ODP. PROJ. PROFES ING. KOHOUTEK L.	KONTROLOVAL ING. KOHOUTEK L.	HL. INŽ. PROJEKTU ING. KOHOUTEK L.	CENTROPROJEKT GROUP s.r.l. STĚFANKOVA 167 760 01 ZLÍN
MÍSTO STAVBY: TĚŠOV				CENTROPROJEKT
STAVEBNÍK: PMO s. p.				FORMAT: 10,5 A4
OLŠAVA, TĚŠOV, ŘKM 23,050 – 23,650, OPRAVA NÁTRŽÍ, LB + PB				DATUM: 06/2018
				STUPEŇ: DSP/DPS
				MĚŘITKO: 1:1000/100
SO 002 – TĚŽBA SEDIMENTU				ZAK. ČÍSLO: 180393
PŘÍČNÉ ŘEZY 26 – 30				ARCHIVNÍ KÓD PROF. ČÍS. VYKRESU DOD.
				CXD H 018