

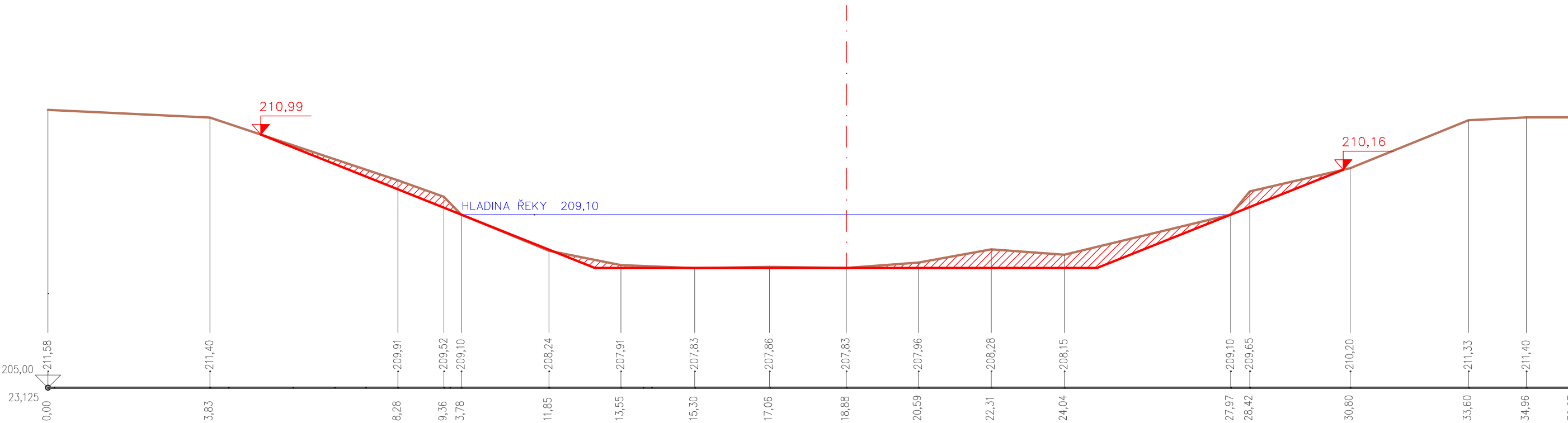
PŘÍČNÝ ŘEZ 06

říční km 23,125
km 0,075
MĚŘÍTKO 1:50

LEGENDA ČAR:

STÁVAJÍCÍ TERÉN
NOVÝ TERÉN
VÝKOP
OHUMISOVÁNÍ A ZATRAVNĚNÍ

KÓTA TERÉNU ZAMĚŘENÍ
SROVNÁVACÍ ROVINA [m n.m.]
STANIČNÍ [km]
STANIČNÍ [m]



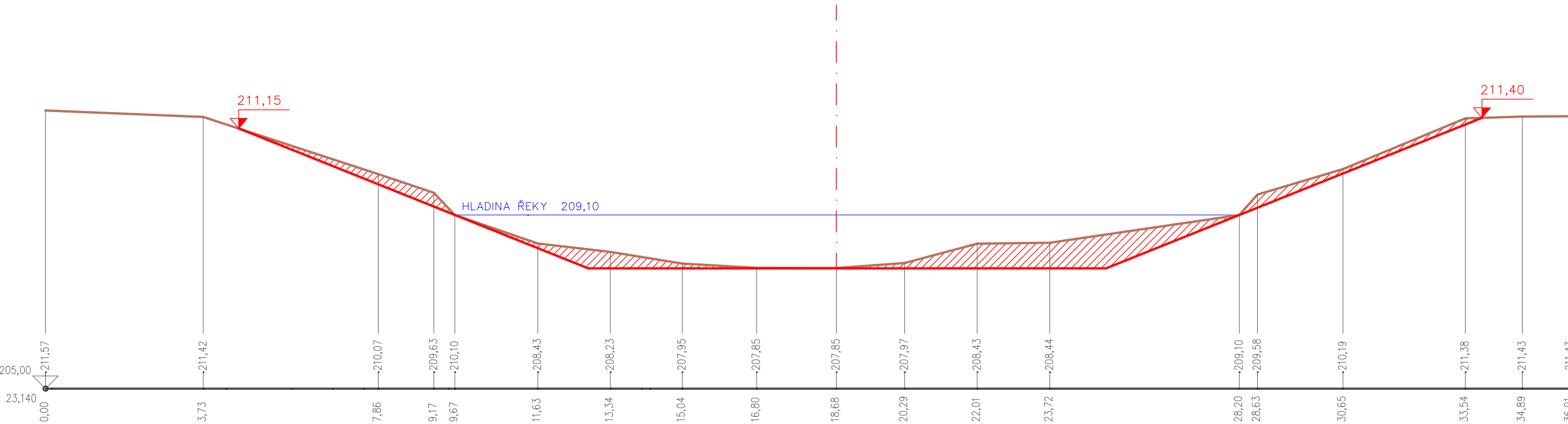
PŘÍČNÝ ŘEZ 07

říční km 23,140
km 0,090
MĚŘÍTKO 1:50

LEGENDA ČAR:

STÁVAJÍCÍ TERÉN
NOVÝ TERÉN
VÝKOP
OHUMISOVÁNÍ A ZATRAVNĚNÍ

KÓTA TERÉNU ZAMĚŘENÍ
SROVNÁVACÍ ROVINA [m n.m.]
STANIČNÍ [km]
STANIČNÍ [m]



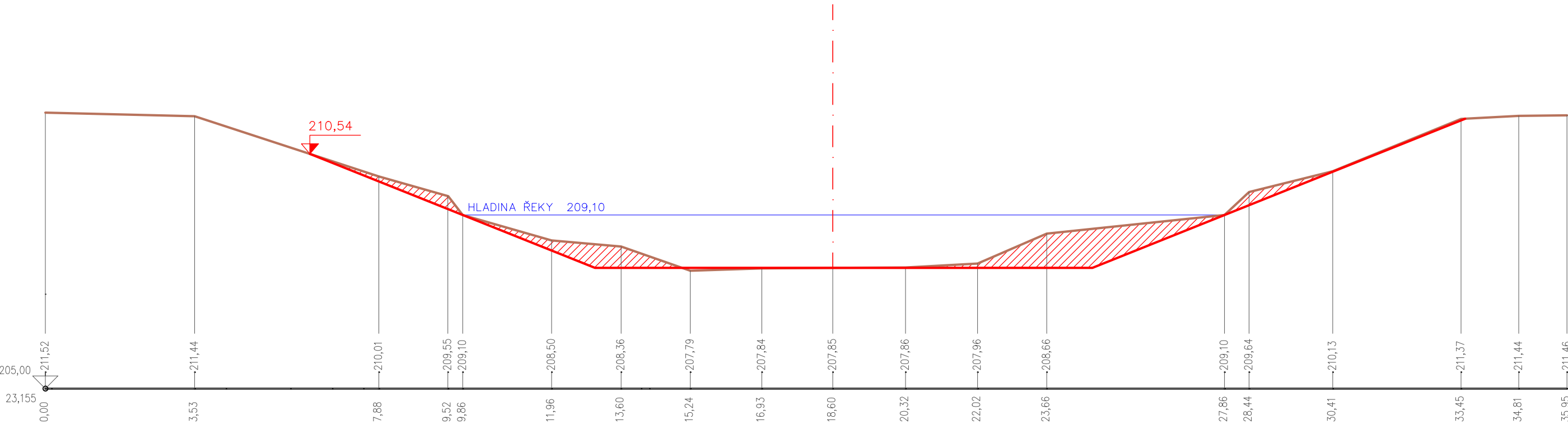
PŘÍČNÝ ŘEZ 08

říční km 23,155
km 0,105
MĚŘÍTKO 1:50

LEGENDA ČAR:

STÁVAJÍCÍ TERÉN
NOVÝ TERÉN
VÝKOP
OHUMISOVÁNÍ A ZATRAVNĚNÍ

KÓTA TERÉNU ZAMĚŘENÍ
SROVNÁVACÍ ROVINA [m n.m.]
STANIČNÍ [km]
STANIČNÍ [m]



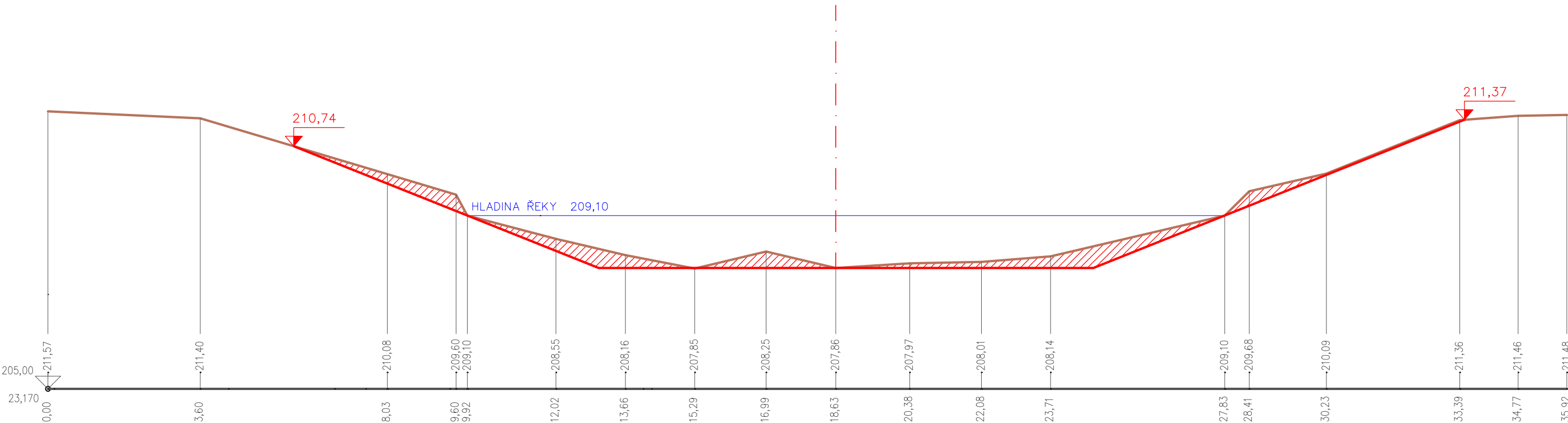
PŘÍČNÝ ŘEZ 09

říční km 23,170
km 0,120
MĚŘÍTKO 1:50

LEGENDA ČAR:

STÁVAJÍCÍ TERÉN
NOVÝ TERÉN
VÝKOP
OHUMISOVÁNÍ A ZATRAVNĚNÍ

KÓTA TERÉNU ZAMĚŘENÍ
SROVNÁVACÍ ROVINA [m n.m.]
STANIČNÍ [km]
STANIČNÍ [m]



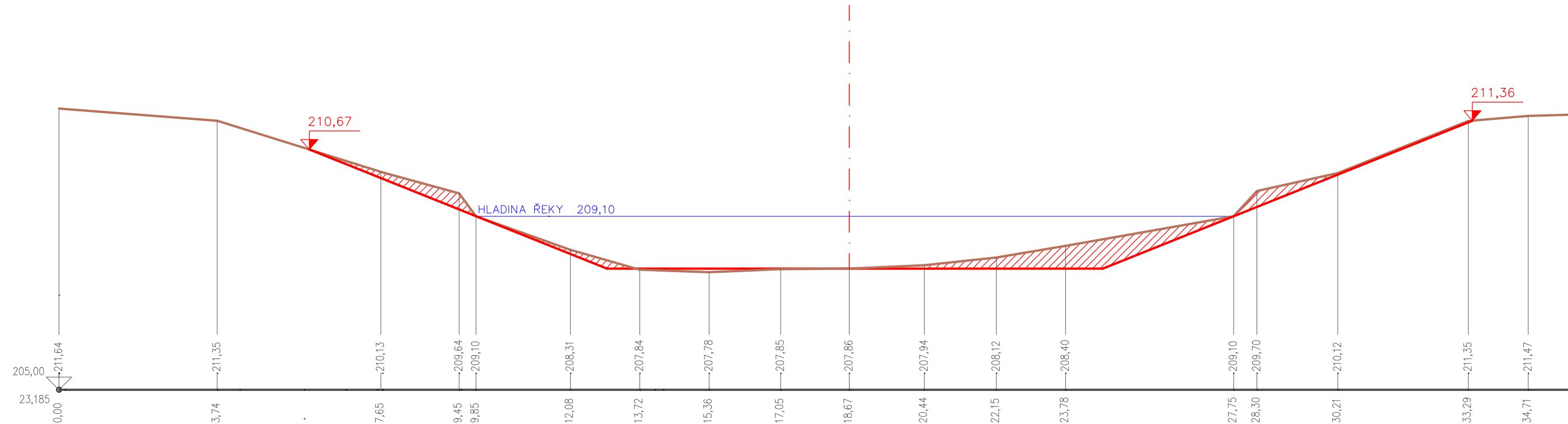
PŘÍČNÝ ŘEZ 10

říční km 23,185
km 0,135
MĚŘÍTKO 1:50

LEGENDA ČAR:

STÁVAJÍCÍ TERÉN
NOVÝ TERÉN
VÝKOP
OHUMISOVÁNÍ A ZATRAVNĚNÍ

KÓTA TERÉNU ZAMĚŘENÍ
SROVNÁVACÍ ROVINA [m n.m.]
STANIČNÍ [km]
STANIČNÍ [m]



VYPRACOVAL ING. M.ŠOBEK	ODP. PROJ. PROFESE ING. KOHOUTEK L.	KONTROLOVAL ING. KOHOUTEK L.	HL. INŽ. PROJEKTU ING. KOHOUTEK L.	CENTROPROJEKT GROUP a.s. STĚFANKOVA 167 760 01 ZLÍN
MÍSTO STAVBY: TĚŠOV				
STAVEBNÍK: PMO s. p.				
OLŠAVA, TĚŠOV, ŘKM 23,050 – 23,650, OPRAVA NÁTRŽÍ, LB + PB				
SO 002 – TĚŽBA SEDIMENTU				
PŘÍČNÉ ŘEZY 06 – 10				FORMAT: 10,5 A4 DATUM: 06/2018 STUPEŇ: DSP/DPS MĚŘÍTKO: 1:1000/100 ZAK. ČÍSLO: 180393 ARCHIVNÍ KÓD PROF. ČÍS. VÝKRESU DOD. CXD H 014