

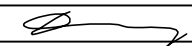
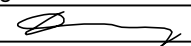


- SEZNAM STAVEBNÍCH OBJEKTŮ:  
**SO-01** Odtěžení sedimentu z koryta  
**SO-02** Kácení
- KATASTRÁLNÍ ÚZEMÍ:
- Kukleny [647209]
  - Plotiště nad Labem [721930]
  - Svobodné Dvory [761125]

Souřadnicový systém **S-JTSK**, výškový systém **Bpv**

HLAVNÍ INŽENÝR PROJEKTU		PROJEKTANT	VYPRACOVAL	<div><b>ENVISYSTEM</b> s.r.o. U Nikolajky 15, Praha 5 Tel. 2 51 56 60 62, 2 51 56 60 63 e-mail: info@envisystem.cz</div>										
Ing. Marcel LAUERMAN		Ing. Martin DRAHOŇOVSKÝ	Ing. Martin DRAHOŇOVSKÝ											
														
INVESTOR POVODÍ LABE, státní podnik														
STAVBA				<table><tr><td>SPEC.</td><td>stavební</td></tr><tr><td>STUPEŇ</td><td>DSJ</td></tr><tr><td>FORMÁT</td><td>2 A4</td></tr><tr><td>DATUM</td><td>10/2018</td></tr><tr><td>ZAK.ČÍSLO</td><td></td></tr></table>	SPEC.	stavební	STUPEŇ	DSJ	FORMÁT	2 A4	DATUM	10/2018	ZAK.ČÍSLO	
SPEC.	stavební													
STUPEŇ	DSJ													
FORMÁT	2 A4													
DATUM	10/2018													
ZAK.ČÍSLO														
<div><b>MALÝ LABSKÝ NÁHON, HRADEC KRÁLOVÉ,</b> <b>ODSTRANĚNÍ NÁNOSŮ, ř. km 5,645 - 7,748</b></div>														
OBSAH				<table><tr><td>MĚŘÍTKO</td><td>ČÍS. VÝKR.</td></tr><tr><td>1 : 20</td><td><b>D.5.2</b></td></tr></table>	MĚŘÍTKO	ČÍS. VÝKR.	1 : 20	<b>D.5.2</b>						
MĚŘÍTKO	ČÍS. VÝKR.													
1 : 20	<b>D.5.2</b>													
<b>VZOROVÝ PŘÍČNÝ ŘEZ</b> <b>- DOČASNÁ ZPEVNĚNÁ PŘÍJEZDOVÁ KOMUNIKACE</b>														