

KARTA SEČENÍ LOKALITA Č.1

VÝZNAMNÝ VODNÍ TOK BYSTŘIČKA

Souhrnný popis:

- 1) Pokos travního porostu včetně likvidace jednoletých výmladků dřevin do průměru kmene menšího než 3 cm bude proveden po obou březích včetně dna koryta toku.
- 2) Posečená travní hmota bude mulčována popř. odvezena k ekologické likvidaci. Nepomulčovaná travní hmota nesmí být ponechána v korytě vodního toku vč. břehů.
- 3) **v úseku č.4: Výhrab celé plochy sečené křovinořezem s odvozem travní hmoty a doložení potvrzení o jejím uložení.**
- 4) Upozorňujeme, že se na místech určených k sečení mohou vyskytovat skryté překážky, jako např. zařízení, skruže, pařezy, kameny, odpady apod. Povodí Moravy, s.p. neodpovídá za případné škody, které by mohly vzniknout v souvislosti s plněním díla, a to včetně případných škod způsobených výše uvedenými skrytými překážkami. Zhotovitel je povinen se před provedením prací řádně seznámit s terénem a předejít tak zranění osob a příp. poškození mechanizace a majetku Povodí Moravy, s.p. nebo třetích osob.

Doporučené strojní vybavení: křovinořez

Termín provádění prací: : **2x ročně, první pokos do 15. 6. a druhý pokos do 1.9**

Technický dozor akce: **Navrátilová Ivana DiS. navratilova@pmo.cz +420 702 177 144**

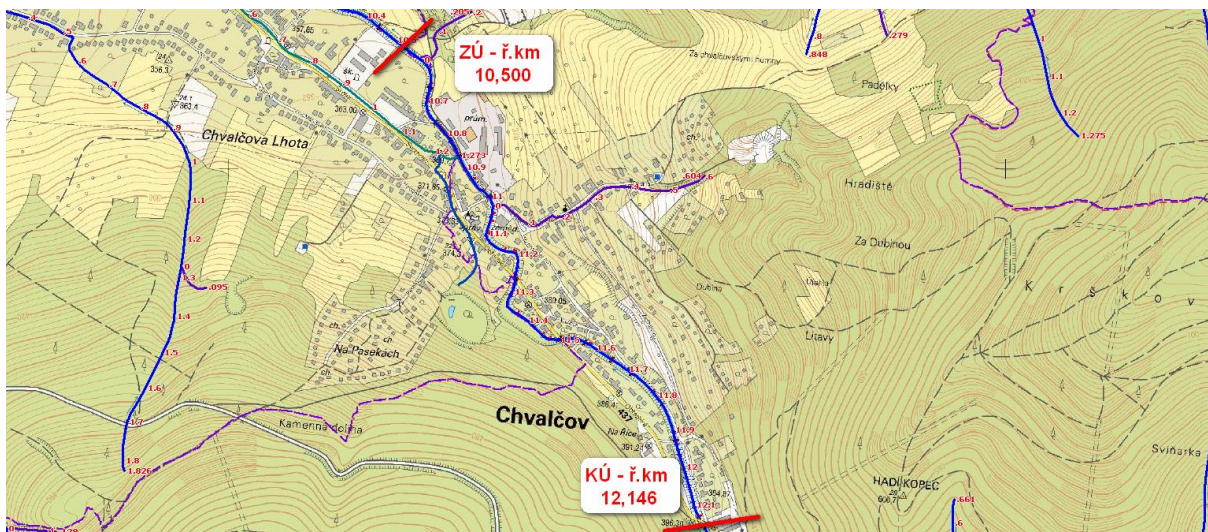
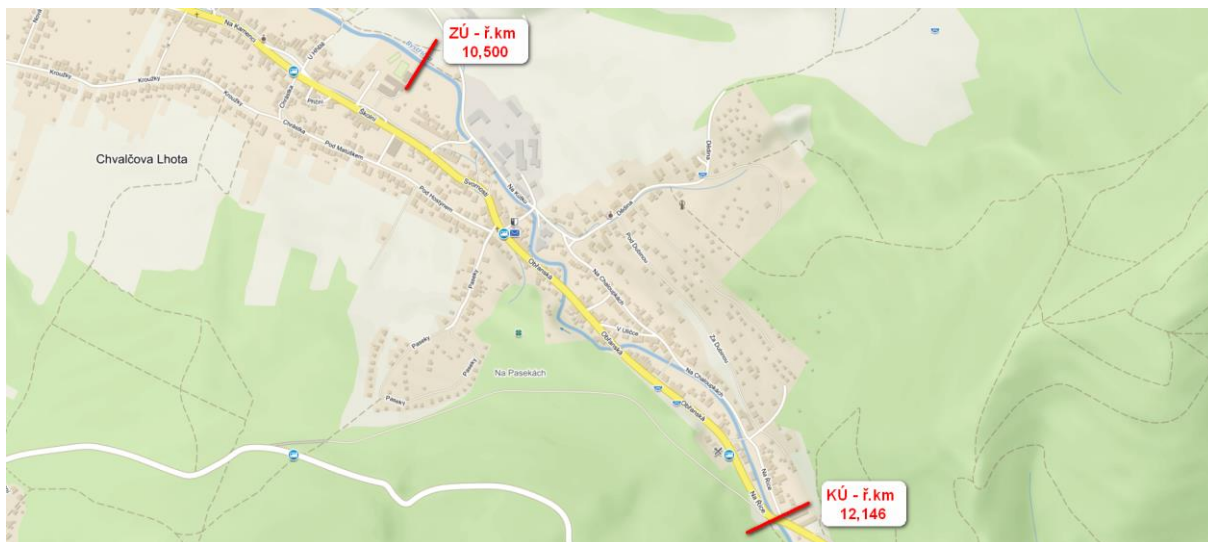
KARTA SEČENÍ LOKALITA Č.1

Popis 1. úseku: k.ú. Chvalčov, ř.km 10,500 –12,146

Celková délka úseku je 1,646 m a celková výměra pozemků je 18427 m². Travou je zarosteno cca 2/3 pozemku. Celková plocha (jedna seč) určená k sečení je 12 284 m².

Začátek úseku od základní školy v obci Chvalčov v ř.km 10,500 po most v ulici „Na Říce“ v ř.km 12,146.

Situace:



KARTA SEČENÍ LOKALITA Č.1

Popis 2. úseku: k.ú. Chvalčova Lhota v ř.km 9,600 – 10,275

Celková délka úseku je 675 m a celková výměra pozemků je 7750 m². Travou je zarosteno cca 2/3 pozemku. Celková plocha (jedna seč) určená k sečení je 5166 m².

Začátek úseku od domu č.p. 663 v obci Chvalčov v ř.km 9,600 po konec fotbalového hřiště v ř.km 10,275.

Situace:



KARTA SEČENÍ LOKALITA Č.1

Popis 3. úseku: intravilán obce Rychlov v ř.km 5,391 – 5,825

Celková délka úseku je 434 m a celková výměra pozemků je 6827 m². Travou je zarosteno cca 2/3 pozemku. Celková plocha (jedna seč) určená k sečení je 4551 m².

Začátek úseku od domu č.p. 318 v ř.km 5,391 po dům č.p. 178 v ř.km 5,825 v obci Rychlov u Bystřice pod Hostýnem.

Situace:



KARTA SEČENÍ LOKALITA Č.1



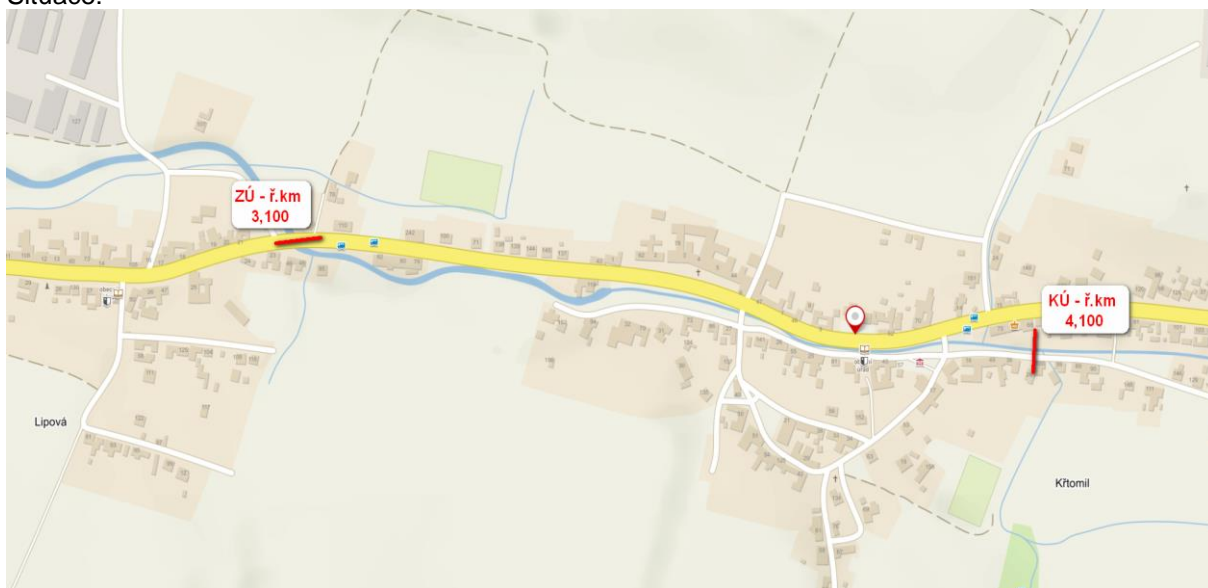
Popis 4. úseku: intravilán obcí Lipová a Křtomil v ř. km 3,100 – 4,100

Celková délka úseku je 1000 m a celková výměra pozemků je 10126 m². Travou je zarosteno cca 2/3 pozemku. Celková plocha určená k sečení je 8760 m².

Výhrab celé plochy sečené křovinořezem s odvozem travní hmoty a doložení potvrzení o jejím uložení.

Začátek úseku od domu č.p. 53 v obci Lipová v ř.km 3,100 po dům č.p. 68 v obci Křtomil v ř.km 4,100.

Situace:



KARTA SEČENÍ LOKALITA Č.1

