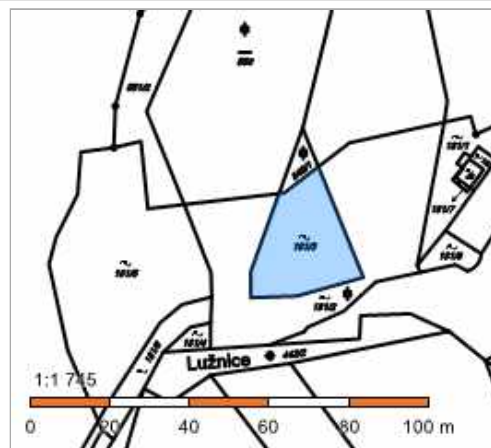


Informace o pozemku

Parcelní číslo:	st. 181/3
Obec:	Třeboň [547336]
Katastrální území:	Holičky u Staré Hlíny [753742]
Číslo LV:	157
Výměra [m ²]:	554
Typ parcely:	Parcela katastru nemovitostí
Mapový list:	KMD
Určení výměry:	Graficky nebo v digitalizované mapě
Druh pozemku:	zastavěná plocha a nádvoří
Stavba na pozemku:	vod. dílo, jez



Vlastníci, jiní oprávnění

Vlastnické právo	Podíl
Česká republika,	
Právo hospodařit s majetkem státu	Podíl
Povodí Vltavy, státní podnik, Holečkova 3178/8, Smíchov, 15000 Praha 5	

Způsob ochrany nemovitosti

Název
národní přírodní rezervace nebo národní přírodní památka
chráněná krajinná oblast - I. zóna

Seznam BPEJ

Parcela nemá evidované BPEJ.

Omezení vlastnického práva

Nejsou evidována žádná omezení.

Jiné zápisy

Nejsou evidovány žádné jiné zápisy.

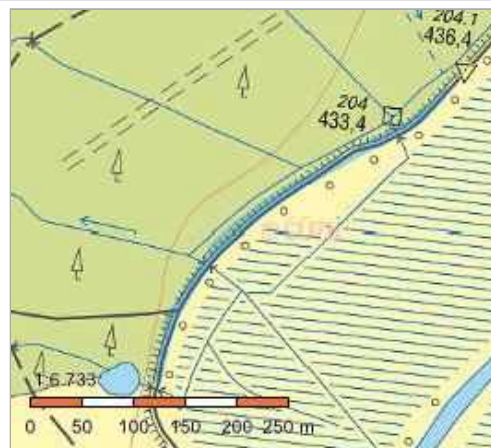
Řízení, v rámci kterých byl k nemovitosti zapsán cenový údaj

Nemovitost je v územním obvodu, kde státní správu katastru nemovitostí ČR vykonává [Katastrální úřad pro Jihočeský kraj, Katastrální pracoviště Jindřichův Hradec](#)

Zobrazené údaje mají informativní charakter. Platnost k 20.12.2018 12:00:00.

Informace o pozemku

Parcelní číslo:	st. 181/9
Obec:	Třeboň [547336]
Katastrální území:	Holičky u Staré Hlíny [753742]
Číslo LV:	157
Výměra [m ²]:	3574
Typ parcely:	Parcela katastru nemovitostí
Mapový list:	KMD
Určení výměry:	Graficky nebo v digitalizované mapě
Druh pozemku:	zastavěná plocha a nádvoří
Stavba na pozemku:	vod. dílo, hráz k ochraně nemovitostí před zaplavením při povodni



Vlastníci, jiní oprávnění

Vlastnické právo	Podíl
Česká republika,	
Právo hospodařit s majetkem státu	Podíl
Povodí Vltavy, státní podnik, Holečkova 3178/8, Smíchov, 15000 Praha 5	

Způsob ochrany nemovitosti

Název
národní přírodní rezervace nebo národní přírodní památka
chráněná krajinná oblast - I.zóna

Seznam BPEJ

Parcela nemá evidované BPEJ.

Omezení vlastnického práva

Nejsou evidována žádná omezení.

Jiné zápisy

Nejsou evidovány žádné jiné zápisy.

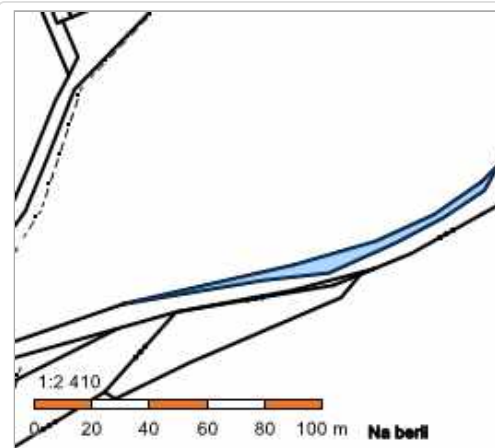
Řízení, v rámci kterých byl k nemovitosti zapsán cenový údaj

Nemovitost je v územním obvodu, kde státní správu katastru nemovitostí ČR vykonává [Katastrální úřad pro Jihočeský kraj, Katastrální pracoviště Jindřichův Hradec](#)

Zobrazené údaje mají informativní charakter. Platnost k 19.12.2018 22:00:00.

Informace o pozemku

Parcelní číslo:	st. 181/10
Obec:	Třeboň [547336]
Katastrální území:	Holičky u Staré Hlíny [753742]
Číslo LV:	157
Výměra [m ²]:	356
Typ parcely:	Parcela katastru nemovitostí
Mapový list:	KMD
Určení výměry:	Graficky nebo v digitalizované mapě
Druh pozemku:	zastavěná plocha a nádvoří
Stavba na pozemku:	vod. dílo, hráz k ochraně nemovitostí před zaplavením při povodni



Vlastníci, jiní oprávnění

Vlastnické právo	Podíl
Česká republika,	
Právo hospodařit s majetkem státu	Podíl
Povodí Vltavy, státní podnik, Holečkova 3178/8, Smíchov, 15000 Praha 5	

Způsob ochrany nemovitosti

Název
národní přírodní rezervace nebo národní přírodní památka
chráněná krajinná oblast - I.zóna

Seznam BPEJ

Parcela nemá evidované BPEJ.

Omezení vlastnického práva

Nejsou evidována žádná omezení.

Jiné zápisy

Nejsou evidovány žádné jiné zápisy.

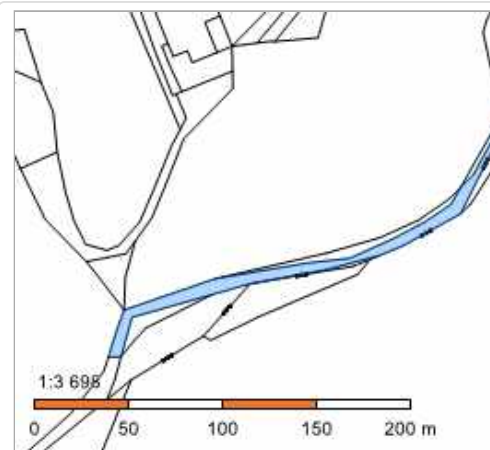
Řízení, v rámci kterých byl k nemovitosti zapsán cenový údaj

Nemovitost je v územním obvodu, kde státní správu katastru nemovitostí ČR vykonává [Katastrální úřad pro Jihočeský kraj, Katastrální pracoviště Jindřichův Hradec](#)

Zobrazené údaje mají informativní charakter. Platnost k 20.12.2018 12:00:00.

Informace o pozemku

Parcelní číslo:	st. 181/11
Obec:	Třeboň [547336]
Katastrální území:	Holičky u Staré Hlíny [753742]
Číslo LV:	157
Výměra [m ²]:	1432
Typ parcely:	Parcela katastru nemovitostí
Mapový list:	KMD
Určení výměry:	Graficky nebo v digitalizované mapě
Druh pozemku:	zastavěná plocha a nádvoří
Stavba na pozemku:	vod. dílo, hráz k ochraně nemovitostí před zaplavením při povodni



Vlastníci, jiní oprávnění

Vlastnické právo	Podíl
Česká republika,	
Právo hospodařit s majetkem státu	Podíl
Povodí Vltavy, státní podnik, Holečkova 3178/8, Smíchov, 15000 Praha 5	

Způsob ochrany nemovitosti

Název
národní přírodní rezervace nebo národní přírodní památka
chráněná krajinná oblast - I.zóna

Seznam BPEJ

Parcela nemá evidované BPEJ.

Omezení vlastnického práva

Nejsou evidována žádná omezení.

Jiné zápisy

Nejsou evidovány žádné jiné zápisy.

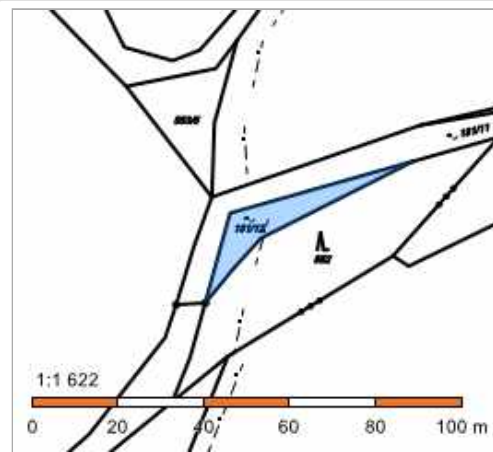
Řízení, v rámci kterých byl k nemovitosti zapsán cenový údaj

Nemovitost je v územním obvodu, kde státní správu katastru nemovitostí ČR vykonává [Katastrální úřad pro Jihočeský kraj, Katastrální pracoviště Jindřichův Hradec](#)

Zobrazené údaje mají informativní charakter. Platnost k 20.12.2018 12:00:00.

Informace o pozemku

Parcelní číslo: [st. 181/12](#)
Obec: [Třeboň \[547336\]](#)
Katastrální území: [Holičky u Staré Hlíny \[753742\]](#)
Číslo LV: [157](#)
Výměra [m²]: 257
Typ parcely: Parcela katastru nemovitostí
Mapový list: KMD
Určení výměry: Graficky nebo v digitalizované mapě
Druh pozemku: zastavěná plocha a nádvoří
Stavba na pozemku: [vod. dílo, hráz k ochraně nemovitostí před zaplavením při povodni](#)



Vlastníci, jiní oprávnění

Vlastnické právo	Podíl
Česká republika,	
Právo hospodařit s majetkem státu	Podíl
Povodí Vltavy, státní podnik, Holečkova 3178/8, Smíchov, 15000 Praha 5	

Způsob ochrany nemovitosti

Název
národní přírodní rezervace nebo národní přírodní památka
chráněná krajinná oblast - I.zóna

Seznam BPEJ

Parcela nemá evidované BPEJ.

Omezení vlastnického práva

Nejsou evidována žádná omezení.

Jiné zápisy

Nejsou evidovány žádné jiné zápisy.

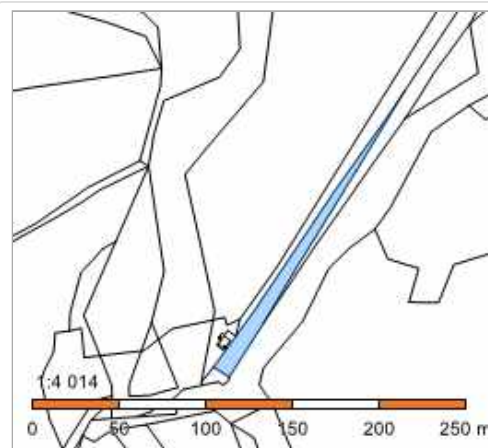
Řízení, v rámci kterých byl k nemovitosti zapsán cenový údaj

Nemovitost je v územním obvodu, kde státní správu katastru nemovitostí ČR vykonává [Katastrální úřad pro Jihočeský kraj, Katastrální pracoviště Jindřichův Hradec](#)

Zobrazené údaje mají informativní charakter. Platnost k 20.12.2018 12:00:00.

Informace o pozemku

Parcelní číslo: [st. 181/13](#)
Obec: [Třeboň \[547336\]](#)
Katastrální území: [Holičky u Staré Hlíny \[753742\]](#)
Číslo LV: [157](#)
Výměra [m²]: 1035
Typ parcely: Parcela katastru nemovitostí
Mapový list: KMD
Určení výměry: Graficky nebo v digitalizované mapě
Druh pozemku: zastavěná plocha a nádvoří
Stavba na pozemku: [vod. dílo, hráz k ochraně nemovitostí před zaplavením při povodni](#)



Vlastníci, jiní oprávnění

Vlastnické právo	Podíl
Česká republika,	
Právo hospodařit s majetkem státu	Podíl
Povodí Vltavy, státní podnik, Holečkova 3178/8, Smíchov, 15000 Praha 5	

Způsob ochrany nemovitosti

Název
národní přírodní rezervace nebo národní přírodní památka
chráněná krajinná oblast - I.zóna

Seznam BPEJ

Parcela nemá evidované BPEJ.

Omezení vlastnického práva

Nejsou evidována žádná omezení.

Jiné zápisy

Typ
Změna výměr obnovou operátu
Řízení, v rámci kterých byl k nemovitosti zapsán cenový údaj

Nemovitost je v územním obvodu, kde státní správu katastru nemovitostí ČR vykonává [Katastrální úřad pro Jihočeský kraj, Katastrální pracoviště Jindřichův Hradec](#)

Zobrazené údaje mají informativní charakter. Platnost k 20.12.2018 00:00:00.

Informace o pozemku

Parcelní číslo:	st. 181/14
Obec:	Třeboň [547336]
Katastrální území:	Holičky u Staré Hlíny [753742]
Číslo LV:	157
Výměra [m²]:	3040
Typ parcely:	Parcela katastru nemovitostí
Mapový list:	KMD
Určení výměry:	Graficky nebo v digitalizované mapě
Druh pozemku:	zastavěná plocha a nádvoří
Stavba na pozemku:	vod. dílo, hráz k ochraně nemovitostí před zaplavením při povodni



Vlastníci, jiní oprávnění

Vlastnické právo	Podíl
Česká republika,	
Právo hospodařit s majetkem státu	Podíl
Povodí Vltavy, státní podnik, Holečkova 3178/8, Smíchov, 15000 Praha 5	

Způsob ochrany nemovitosti

Název
národní přírodní rezervace nebo národní přírodní památka
chráněná krajinná oblast - I.zóna

Seznam BPEJ

Parcela nemá evidované BPEJ.

Omezení vlastnického práva

Nejsou evidována žádná omezení.

Jiné zápisy

Nejsou evidovány žádné jiné zápisy.

Řízení, v rámci kterých byl k nemovitosti zapsán cenový údaj

Nemovitost je v územním obvodu, kde státní správu katastru nemovitostí ČR vykonává [Katastrální úřad pro Jihočeský kraj, Katastrální pracoviště Jindřichův Hradec](#)

Zobrazené údaje mají informativní charakter. Platnost k 20.12.2018 00:00:00.

Informace o pozemku

Parcelní číslo:	st. 181/15
Obec:	Třeboň [547336]
Katastrální území:	Holičky u Staré Hlíny [753742]
Číslo LV:	157
Výměra [m ²]:	4014
Typ parcely:	Parcela katastru nemovitostí
Mapový list:	KMD
Určení výměry:	Graficky nebo v digitalizované mapě
Druh pozemku:	zastavěná plocha a nádvoří
Stavba na pozemku:	vod. dílo, hráz k ochraně nemovitostí před zaplavením při povodni



Vlastníci, jiní oprávnění

Vlastnické právo	Podíl
Česká republika,	
Právo hospodařit s majetkem státu	Podíl
Povodí Vltavy, státní podnik, Holečkova 3178/8, Smíchov, 15000 Praha 5	

Způsob ochrany nemovitosti

Název
národní přírodní rezervace nebo národní přírodní památka
chráněná krajinná oblast - I.zóna

Seznam BPEJ

Parcela nemá evidované BPEJ.

Omezení vlastnického práva

Nejsou evidována žádná omezení.

Jiné zápisy

Typ
Změna výměr obnovou operátu

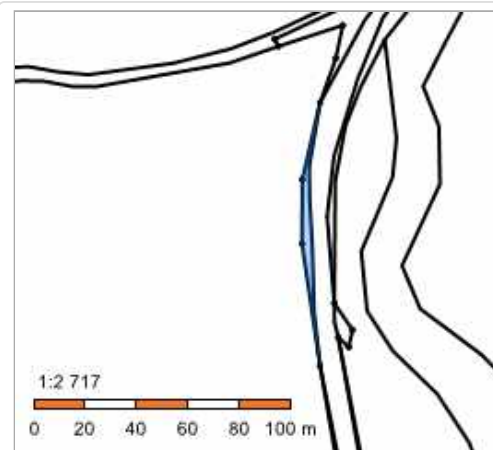
Řízení, v rámci kterých byl k nemovitosti zapsán cenový údaj
--

Nemovitost je v územním obvodu, kde státní správu katastru nemovitostí ČR vykonává [Katastrální úřad pro Jihočeský kraj, Katastrální pracoviště Jindřichův Hradec](#)

Zobrazené údaje mají informativní charakter. Platnost k 20.12.2018 00:00:00.

Informace o pozemku

Parcelní číslo: [st. 181/17](#)
Obec: [Třeboň \[547336\]](#)
Katastrální území: [Holičky u Staré Hlíny \[753742\]](#)
Číslo LV: [157](#)
Výměra [m²]: 227
Typ parcely: Parcela katastru nemovitostí
Mapový list: KMD
Určení výměry: Graficky nebo v digitalizované mapě
Druh pozemku: zastavěná plocha a nádvoří
Stavba na pozemku: [vod. dílo, hráz k ochraně nemovitostí před zaplavením při povodni](#)



Vlastníci, jiní oprávnění

Vlastnické právo	Podíl
Česká republika,	
Právo hospodařit s majetkem státu	Podíl
Povodí Vltavy, státní podnik, Holečkova 3178/8, Smíchov, 15000 Praha 5	

Způsob ochrany nemovitosti

Název
národní přírodní rezervace nebo národní přírodní památka
chráněná krajinná oblast - I.zóna

Seznam BPEJ

Parcela nemá evidované BPEJ.

Omezení vlastnického práva

Nejsou evidována žádná omezení.

Jiné zápisy

Nejsou evidovány žádné jiné zápisy.

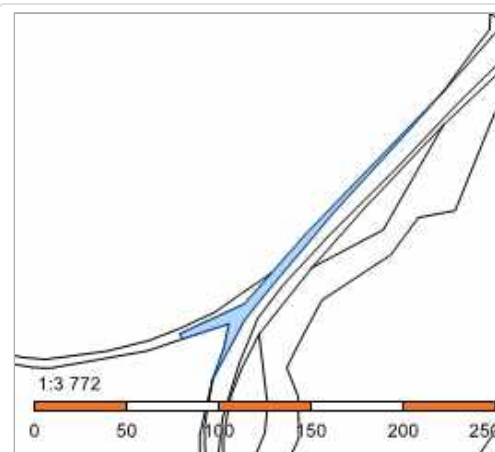
Řízení, v rámci kterých byl k nemovitosti zapsán cenový údaj

Nemovitost je v územním obvodu, kde státní správu katastru nemovitostí ČR vykonává [Katastrální úřad pro Jihočeský kraj, Katastrální pracoviště Jindřichův Hradec](#)

Zobrazené údaje mají informativní charakter. Platnost k 20.12.2018 00:00:00.

Informace o pozemku

Parcelní číslo: [st. 181/18](#)
Obec: [Třeboň \[547336\]](#)
Katastrální území: [Holičky u Staré Hlíny \[753742\]](#)
Číslo LV: [157](#)
Výměra [m²]: 759
Typ parcely: Parcela katastru nemovitostí
Mapový list: KMD
Určení výměry: Graficky nebo v digitalizované mapě
Druh pozemku: zastavěná plocha a nádvoří
Stavba na pozemku: [vod. dílo, hráz k ochraně nemovitostí před zaplavením při povodni](#)



Vlastníci, jiní oprávnění

Vlastnické právo	Podíl
Česká republika,	
Právo hospodařit s majetkem státu	Podíl
Povodí Vltavy, státní podnik, Holečkova 3178/8, Smíchov, 15000 Praha 5	

Způsob ochrany nemovitosti

Název
národní přírodní rezervace nebo národní přírodní památka
chráněná krajinná oblast - I.zóna

Seznam BPEJ

Parcela nemá evidované BPEJ.

Omezení vlastnického práva

Nejsou evidována žádná omezení.

Jiné zápisy

Nejsou evidovány žádné jiné zápisy.

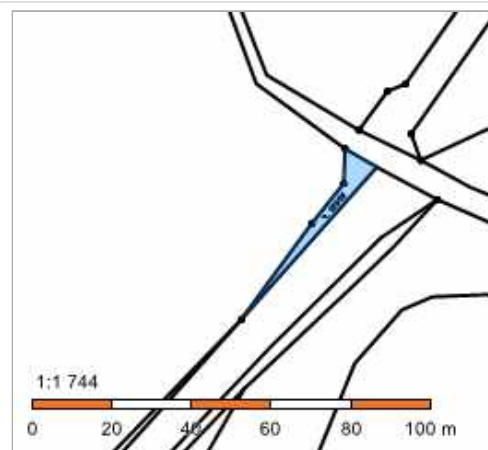
Řízení, v rámci kterých byl k nemovitosti zapsán cenový údaj

Nemovitost je v územním obvodu, kde státní správu katastru nemovitostí ČR vykonává [Katastrální úřad pro Jihočeský kraj, Katastrální pracoviště Jindřichův Hradec](#)

Zobrazené údaje mají informativní charakter. Platnost k 20.12.2018 00:00:00.

Informace o pozemku

Parcelní číslo: [st. 181/19](#)
Obec: [Třeboň \[547336\]](#)
Katastrální území: [Holičky u Staré Hlíny \[753742\]](#)
Číslo LV: [157](#)
Výměra [m²]: 131
Typ parcely: Parcela katastru nemovitostí
Mapový list: KMD
Určení výměry: Graficky nebo v digitalizované mapě
Druh pozemku: zastavěná plocha a nádvoří
Stavba na pozemku: [vod. dílo, hráz k ochraně nemovitostí před zaplavením při povodni](#)



Vlastníci, jiní oprávnění

Vlastnické právo	Podíl
Česká republika,	
Právo hospodařit s majetkem státu	Podíl
Povodí Vltavy, státní podnik, Holečkova 3178/8, Smíchov, 15000 Praha 5	

Způsob ochrany nemovitosti

Název
národní přírodní rezervace nebo národní přírodní památka
chráněná krajinná oblast - I.zóna

Seznam BPEJ

Parcela nemá evidované BPEJ.

Omezení vlastnického práva

Nejsou evidována žádná omezení.

Jiné zápisy

Nejsou evidovány žádné jiné zápisy.

Řízení, v rámci kterých byl k nemovitosti zapsán cenový údaj

Nemovitost je v územním obvodu, kde státní správu katastru nemovitostí ČR vykonává [Katastrální úřad pro Jihočeský kraj, Katastrální pracoviště Jindřichův Hradec](#)

Zobrazené údaje mají informativní charakter. Platnost k 20.12.2018 00:00:00.

Informace o pozemku

Parcelní číslo:	st. 181/20
Obec:	Třeboň [547336]
Katastrální území:	Holičky u Staré Hlíny [753742]
Číslo LV:	157
Výměra [m ²]:	5975
Typ parcely:	Parcela katastru nemovitostí
Mapový list:	KMD
Určení výměry:	Graficky nebo v digitalizované mapě
Druh pozemku:	zastavěná plocha a nádvoří
Stavba na pozemku:	vod. dílo, hráz k ochraně nemovitostí před zaplavením při povodni



Vlastníci, jiní oprávnění

Vlastnické právo	Podíl
Česká republika,	
Právo hospodařit s majetkem státu	Podíl
Povodí Vltavy, státní podnik, Holečkova 3178/8, Smíchov, 15000 Praha 5	

Způsob ochrany nemovitosti

Název
národní přírodní rezervace nebo národní přírodní památka
chráněná krajinná oblast - I.zóna

Seznam BPEJ

Parcela nemá evidované BPEJ.

Omezení vlastnického práva

Nejsou evidována žádná omezení.

Jiné zápisy

Nejsou evidovány žádné jiné zápisy.

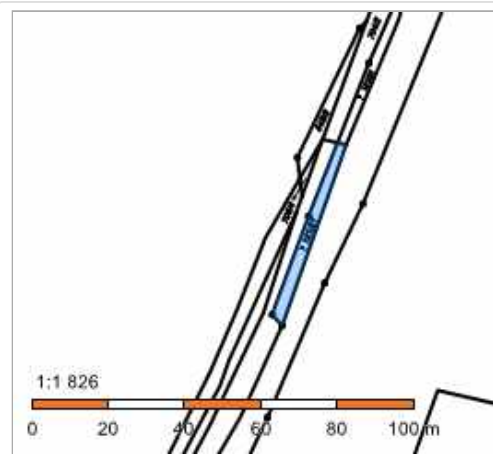
Řízení, v rámci kterých byl k nemovitosti zapsán cenový údaj

Nemovitost je v územním obvodu, kde státní správu katastru nemovitostí ČR vykonává [Katastrální úřad pro Jihočeský kraj, Katastrální pracoviště Jindřichův Hradec](#)

Zobrazené údaje mají informativní charakter. Platnost k 20.12.2018 00:00:00.

Informace o pozemku

Parcelní číslo: [st. 181/21](#)
Obec: [Třeboň \[547336\]](#)
Katastrální území: [Holičky u Staré Hlíny \[753742\]](#)
Číslo LV: [157](#)
Výměra [m²]: 147
Typ parcely: Parcela katastru nemovitostí
Mapový list: KMD
Určení výměry: Graficky nebo v digitalizované mapě
Druh pozemku: zastavěná plocha a nádvoří
Stavba na pozemku: [vod. dílo, hráz k ochraně nemovitostí před zaplavením při povodni](#)



Vlastníci, jiní oprávnění

Vlastnické právo	Podíl
Česká republika,	
Právo hospodařit s majetkem státu	Podíl
Povodí Vltavy, státní podnik, Holečkova 3178/8, Smíchov, 15000 Praha 5	

Způsob ochrany nemovitosti

Název
národní přírodní rezervace nebo národní přírodní památka
chráněná krajinná oblast - I.zóna

Seznam BPEJ

Parcela nemá evidované BPEJ.

Omezení vlastnického práva

Nejsou evidována žádná omezení.

Jiné zápisy

Nejsou evidovány žádné jiné zápisy.

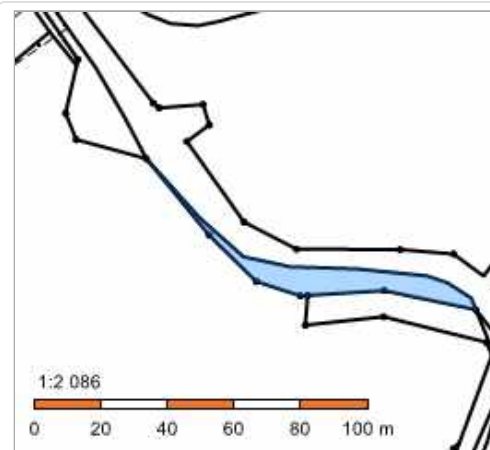
Řízení, v rámci kterých byl k nemovitosti zapsán cenový údaj

Nemovitost je v územním obvodu, kde státní správu katastru nemovitostí ČR vykonává [Katastrální úřad pro Jihočeský kraj, Katastrální pracoviště Jindřichův Hradec](#)

Zobrazené údaje mají informativní charakter. Platnost k 20.12.2018 00:00:00.

Informace o pozemku

Parcelní číslo:	st. 181/22
Obec:	Třeboň [547336]
Katastrální území:	Holičky u Staré Hlíny [753742]
Číslo LV:	157
Výměra [m ²]:	559
Typ parcely:	Parcela katastru nemovitostí
Mapový list:	KMD
Určení výměry:	Graficky nebo v digitalizované mapě
Druh pozemku:	zastavěná plocha a nádvoří
Stavba na pozemku:	vod. dílo, hráz k ochraně nemovitostí před zaplavením při povodni



Vlastníci, jiní oprávnění

Vlastnické právo	Podíl
Česká republika,	
Právo hospodařit s majetkem státu	Podíl
Povodí Vltavy, státní podnik, Holečkova 3178/8, Smíchov, 15000 Praha 5	

Způsob ochrany nemovitosti

Název
národní přírodní rezervace nebo národní přírodní památka
chráněná krajinná oblast - I.zóna

Seznam BPEJ

Parcela nemá evidované BPEJ.

Omezení vlastnického práva

Nejsou evidována žádná omezení.

Jiné zápisy

Nejsou evidovány žádné jiné zápisy.

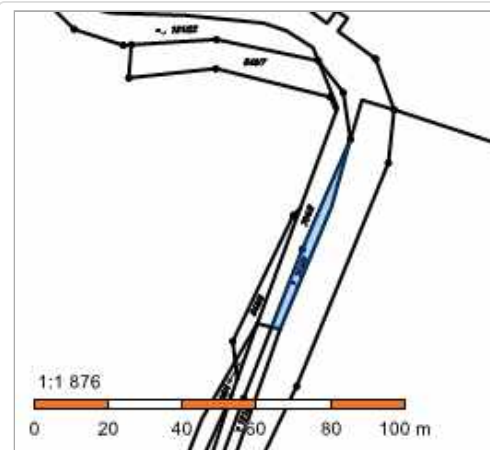
Řízení, v rámci kterých byl k nemovitosti zapsán cenový údaj

Nemovitost je v územním obvodu, kde státní správu katastru nemovitostí ČR vykonává [Katastrální úřad pro Jihočeský kraj, Katastrální pracoviště Jindřichův Hradec](#)

Zobrazené údaje mají informativní charakter. Platnost k 20.12.2018 00:00:00.

Informace o pozemku

Parcelní číslo: [st. 181/23](#)
Obec: [Třeboň \[547336\]](#)
Katastrální území: [Holičky u Staré Hlíny \[753742\]](#)
Číslo LV: [157](#)
Výměra [m²]: 128
Typ parcely: Parcela katastru nemovitostí
Mapový list: KMD
Určení výměry: Graficky nebo v digitalizované mapě
Druh pozemku: zastavěná plocha a nádvoří
Stavba na pozemku: [vod. dílo, hráz k ochraně nemovitostí před zaplavením při povodni](#)



Vlastníci, jiní oprávnění

Vlastnické právo	Podíl
Česká republika,	
Právo hospodařit s majetkem státu	Podíl
Povodí Vltavy, státní podnik, Holečkova 3178/8, Smíchov, 15000 Praha 5	

Způsob ochrany nemovitosti

Název
národní přírodní rezervace nebo národní přírodní památka
chráněná krajinná oblast - I.zóna

Seznam BPEJ

Parcela nemá evidované BPEJ.

Omezení vlastnického práva

Nejsou evidována žádná omezení.

Jiné zápisy

Nejsou evidovány žádné jiné zápisy.

Řízení, v rámci kterých byl k nemovitosti zapsán cenový údaj

Nemovitost je v územním obvodu, kde státní správu katastru nemovitostí ČR vykonává [Katastrální úřad pro Jihočeský kraj, Katastrální pracoviště Jindřichův Hradec](#)

Zobrazené údaje mají informativní charakter. Platnost k 20.12.2018 00:00:00.

Informace o pozemku

Parcelní číslo:	st. 181/24
Obec:	Třeboň [547336]
Katastrální území:	Holičky u Staré Hlíny [753742]
Číslo LV:	157
Výměra [m ²]:	753
Typ parcely:	Parcela katastru nemovitostí
Mapový list:	KMD
Určení výměry:	Graficky nebo v digitalizované mapě
Druh pozemku:	zastavěná plocha a nádvoří
Stavba na pozemku:	vod. dílo, hráz k ochraně nemovitostí před zaplavením při povodni



Vlastníci, jiní oprávnění

Vlastnické právo	Podíl
Česká republika,	
Právo hospodařit s majetkem státu	Podíl
Povodí Vltavy, státní podnik, Holečkova 3178/8, Smíchov, 15000 Praha 5	

Způsob ochrany nemovitosti

Název
národní přírodní rezervace nebo národní přírodní památka
chráněná krajinná oblast - I.zóna

Seznam BPEJ

Parcela nemá evidované BPEJ.

Omezení vlastnického práva

Nejsou evidována žádná omezení.

Jiné zápisy

Nejsou evidovány žádné jiné zápisy.

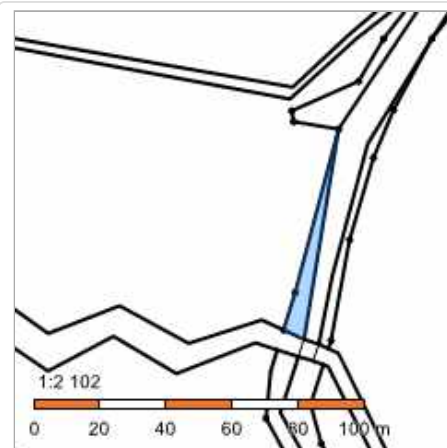
Řízení, v rámci kterých byl k nemovitosti zapsán cenový údaj

Nemovitost je v územním obvodu, kde státní správu katastru nemovitostí ČR vykonává [Katastrální úřad pro Jihočeský kraj, Katastrální pracoviště Jindřichův Hradec](#)

Zobrazené údaje mají informativní charakter. Platnost k 20.12.2018 00:00:00.

Informace o pozemku

Parcelní číslo: [st. 181/25](#)
Obec: [Třeboň \[547336\]](#)
Katastrální území: [Holičky u Staré Hlíny \[753742\]](#)
Číslo LV: [157](#)
Výměra [m²]: 212
Typ parcely: Parcela katastru nemovitostí
Mapový list: KMD
Určení výměry: Graficky nebo v digitalizované mapě
Druh pozemku: zastavěná plocha a nádvoří
Stavba na pozemku: [vod. dílo, hráz k ochraně nemovitostí před zaplavením při povodni](#)



Vlastníci, jiní oprávnění

Vlastnické právo	Podíl
Česká republika,	
Právo hospodařit s majetkem státu	Podíl
Povodí Vltavy, státní podnik, Holečkova 3178/8, Smíchov, 15000 Praha 5	

Způsob ochrany nemovitosti

Název
národní přírodní rezervace nebo národní přírodní památka
chráněná krajinná oblast - I.zóna

Seznam BPEJ

Parcela nemá evidované BPEJ.

Omezení vlastnického práva

Nejsou evidována žádná omezení.

Jiné zápisy

Nejsou evidovány žádné jiné zápisy.

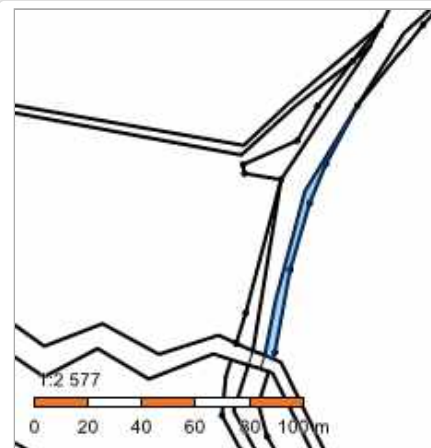
Řízení, v rámci kterých byl k nemovitosti zapsán cenový údaj

Nemovitost je v územním obvodu, kde státní správu katastru nemovitostí ČR vykonává [Katastrální úřad pro Jihočeský kraj, Katastrální pracoviště Jindřichův Hradec](#)

Zobrazené údaje mají informativní charakter. Platnost k 19.12.2018 22:00:00.

Informace o pozemku

Parcelní číslo:	st. 181/27
Obec:	Třeboň [547336]
Katastrální území:	Holičky u Staré Hlíny [753742]
Číslo LV:	157
Výměra [m ²]:	196
Typ parcely:	Parcela katastru nemovitostí
Mapový list:	KMD
Určení výměry:	Graficky nebo v digitalizované mapě
Druh pozemku:	zastavěná plocha a nádvoří
Stavba na pozemku:	vod. dílo, hráz k ochraně nemovitostí před zaplavením při povodni



Vlastníci, jiní oprávnění

Vlastnické právo	Podíl
Česká republika,	
Právo hospodařit s majetkem státu	Podíl
Povodí Vltavy, státní podnik, Holečkova 3178/8, Smíchov, 15000 Praha 5	

Způsob ochrany nemovitosti

Název
národní přírodní rezervace nebo národní přírodní památka
chráněná krajinná oblast - I.zóna

Seznam BPEJ

Parcela nemá evidované BPEJ.

Omezení vlastnického práva

Nejsou evidována žádná omezení.

Jiné zápisy

Nejsou evidovány žádné jiné zápisy.

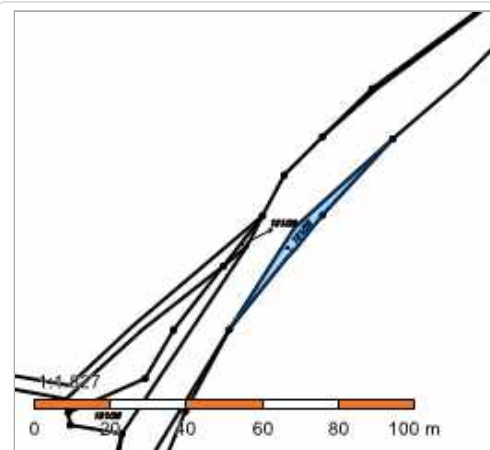
Řízení, v rámci kterých byl k nemovitosti zapsán cenový údaj

Nemovitost je v územním obvodu, kde státní správu katastru nemovitostí ČR vykonává [Katastrální úřad pro Jihočeský kraj, Katastrální pracoviště Jindřichův Hradec](#)

Zobrazené údaje mají informativní charakter. Platnost k 19.12.2018 22:00:00.

Informace o pozemku

Parcelní číslo:	st. 181/28
Obec:	Třeboň [547336]
Katastrální území:	Holičky u Staré Hlíny [753742]
Číslo LV:	157
Výměra [m ²]:	118
Typ parcely:	Parcela katastru nemovitostí
Mapový list:	KMD
Určení výměry:	Graficky nebo v digitalizované mapě
Druh pozemku:	zastavěná plocha a nádvoří
Stavba na pozemku:	vod. dílo, hráz k ochraně nemovitostí před zaplavením při povodni



Vlastníci, jiní oprávnění

Vlastnické právo	Podíl
Česká republika,	
Právo hospodařit s majetkem státu	Podíl
Povodí Vltavy, státní podnik, Holečkova 3178/8, Smíchov, 15000 Praha 5	

Způsob ochrany nemovitosti

Název
národní přírodní rezervace nebo národní přírodní památka
chráněná krajinná oblast - I.zóna

Seznam BPEJ

Parcela nemá evidované BPEJ.

Omezení vlastnického práva

Nejsou evidována žádná omezení.

Jiné zápisy

Nejsou evidovány žádné jiné zápisy.

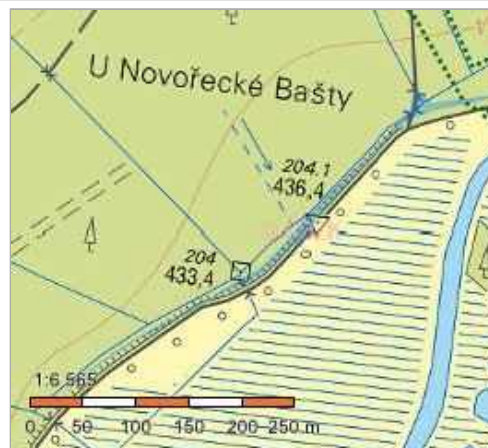
Řízení, v rámci kterých byl k nemovitosti zapsán cenový údaj

Nemovitost je v územním obvodu, kde státní správu katastru nemovitostí ČR vykonává [Katastrální úřad pro Jihočeský kraj, Katastrální pracoviště Jindřichův Hradec](#)

Zobrazené údaje mají informativní charakter. Platnost k 19.12.2018 22:00:00.

Informace o pozemku

Parcelní číslo: [st. 181/30](#)
Obec: [Třeboň \[547336\]](#)
Katastrální území: [Holičky u Staré Hlíny \[753742\]](#)
Číslo LV: [157](#)
Výměra [m²]: 1729
Typ parcely: Parcela katastru nemovitostí
Mapový list: KMD
Určení výměry: Graficky nebo v digitalizované mapě
Druh pozemku: zastavěná plocha a nádvoří
Stavba na pozemku: [vod. dílo, hráz k ochraně nemovitostí před zaplavením při povodni](#)



Vlastníci, jiní oprávnění

Vlastnické právo	Podíl
Česká republika,	
Právo hospodařit s majetkem státu	Podíl
Povodí Vltavy, státní podnik, Holečkova 3178/8, Smíchov, 15000 Praha 5	

Způsob ochrany nemovitosti

Název
národní přírodní rezervace nebo národní přírodní památka
chráněná krajinná oblast - I.zóna

Seznam BPEJ

Parcela nemá evidované BPEJ.

Omezení vlastnického práva

Nejsou evidována žádná omezení.

Jiné zápisy

Nejsou evidovány žádné jiné zápisy.

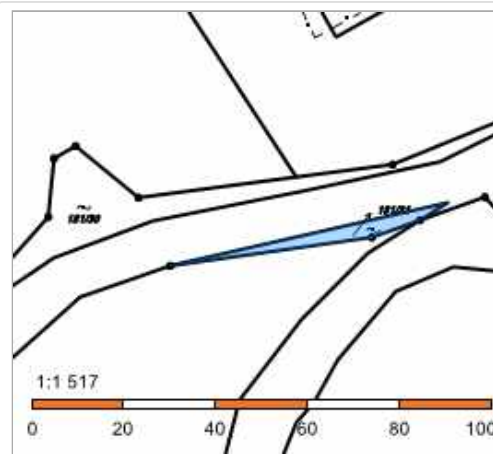
Řízení, v rámci kterých byl k nemovitosti zapsán cenový údaj

Nemovitost je v územním obvodu, kde státní správu katastru nemovitostí ČR vykonává [Katastrální úřad pro Jihočeský kraj, Katastrální pracoviště Jindřichův Hradec](#)

Zobrazené údaje mají informativní charakter. Platnost k 19.12.2018 22:00:00.

Informace o pozemku

Parcelní číslo: [st. 181/31](#)
Obec: [Třeboň \[547336\]](#)
Katastrální území: [Holičky u Staré Hlíny \[753742\]](#)
Číslo LV: [157](#)
Výměra [m²]: 123
Typ parcely: Parcela katastru nemovitostí
Mapový list: KMD
Určení výměry: Graficky nebo v digitalizované mapě
Druh pozemku: zastavěná plocha a nádvoří
Stavba na pozemku: [vod. dílo, hráz k ochraně nemovitostí před zaplavením při povodni](#)



Vlastníci, jiní oprávnění

Vlastnické právo	Podíl
Česká republika,	
Právo hospodařit s majetkem státu	Podíl
Povodí Vltavy, státní podnik, Holečkova 3178/8, Smíchov, 15000 Praha 5	

Způsob ochrany nemovitosti

Název
národní přírodní rezervace nebo národní přírodní památka
chráněná krajinná oblast - I.zóna

Seznam BPEJ

Parcela nemá evidované BPEJ.

Omezení vlastnického práva

Nejsou evidována žádná omezení.

Jiné zápisy

Nejsou evidovány žádné jiné zápisy.

Řízení, v rámci kterých byl k nemovitosti zapsán cenový údaj

Nemovitost je v územním obvodu, kde státní správu katastru nemovitostí ČR vykonává [Katastrální úřad pro Jihočeský kraj, Katastrální pracoviště Jindřichův Hradec](#)

Zobrazené údaje mají informativní charakter. Platnost k 19.12.2018 22:00:00.

Informace o pozemku

Parcelní číslo:	st. 181/32
Obec:	Třeboň [547336]
Katastrální území:	Holičky u Staré Hlíny [753742]
Číslo LV:	157
Výměra [m ²]:	52124
Typ parcely:	Parcela katastru nemovitostí
Mapový list:	KMD
Určení výměry:	Graficky nebo v digitalizované mapě
Druh pozemku:	zastavěná plocha a nádvoří
Stavba na pozemku:	vod. dílo, hráz k ochraně nemovitostí před zaplavením při povodni



Vlastníci, jiní oprávnění

Vlastnické právo	Podíl
Česká republika,	
Právo hospodařit s majetkem státu	Podíl
Povodí Vltavy, státní podnik, Holečkova 3178/8, Smíchov, 15000 Praha 5	

Způsob ochrany nemovitosti

Název
národní přírodní rezervace nebo národní přírodní památka
chráněná značka geodetického bodu
chráněná krajinná oblast - I.zóna

Seznam BPEJ

Parcela nemá evidované BPEJ.

Omezení vlastnického práva

Typ
Věcné břemeno (podle listiny)
Věcné břemeno chůze a jízdy
Věcné břemeno oprav a údržby
Věcné břemeno zřizování a provozování vedení

Jiné zápisy

Typ
Změna výměr obnovou operátu
Řízení, v rámci kterých byl k nemovitosti zapsán cenový údaj

Nemovitost je v územním obvodu, kde státní správu katastru nemovitostí ČR vykonává [Katastrální úřad pro Jihočeský kraj, Katastrální pracoviště Jindřichův Hradec](#)

Zobrazené údaje mají informativní charakter. Platnost k 19.12.2018 22:00:00.

Informace o pozemku

Parcelní číslo:	st. 181/35
Obec:	Třeboň [547336]
Katastrální území:	Holičky u Staré Hlíny [753742]
Číslo LV:	157
Výměra [m ²]:	7756
Typ parcely:	Parcela katastru nemovitostí
Mapový list:	KMD
Určení výměry:	Graficky nebo v digitalizované mapě
Druh pozemku:	zastavěná plocha a nádvoří
Stavba na pozemku:	vod. dílo, hráz k ochraně nemovitostí před zaplavením při povodni



Vlastníci, jiní oprávnění

Vlastnické právo	Podíl
Česká republika,	
Právo hospodařit s majetkem státu	Podíl
Povodí Vltavy, státní podnik, Holečkova 3178/8, Smíchov, 15000 Praha 5	

Způsob ochrany nemovitosti

Název
národní přírodní rezervace nebo národní přírodní památka
chráněná krajinná oblast - I. zóna

Seznam BPEJ

Parcela nemá evidované BPEJ.

Omezení vlastnického práva

Nejsou evidována žádná omezení.

Jiné zápisy

Nejsou evidovány žádné jiné zápisy.

Řízení, v rámci kterých byl k nemovitosti zapsán cenový údaj

Nemovitost je v územním obvodu, kde státní správu katastru nemovitostí ČR vykonává [Katastrální úřad pro Jihočeský kraj, Katastrální pracoviště Jindřichův Hradec](#)

Zobrazené údaje mají informativní charakter. Platnost k 19.12.2018 22:00:00.

Informace o pozemku

Parcelní číslo:	st. 181/39
Obec:	Třeboň [547336]
Katastrální území:	Holičky u Staré Hlíny [753742]
Číslo LV:	10001
Výměra [m²]:	1925
Typ parcely:	Parcela katastru nemovitostí
Mapový list:	KMD
Určení výměry:	Graficky nebo v digitalizované mapě
Druh pozemku:	zastavěná plocha a nádvoří
Stavba na pozemku:	vod. dílo, hráz k ochraně nemovitostí před zaplavením při povodni



Vlastníci, jiní oprávnění

Vlastnické právo

Podíl

Město Třeboň, Palackého nám. 46, Třeboň II, 37901 Třeboň

Způsob ochrany nemovitosti

Název

chráněná krajinná oblast - II.-IV.zóna

Seznam BPEJ

Parcela nemá evidované BPEJ.

Omezení vlastnického práva

Nejsou evidována žádná omezení.

Jiné zápisy

Nejsou evidovány žádné jiné zápisy.

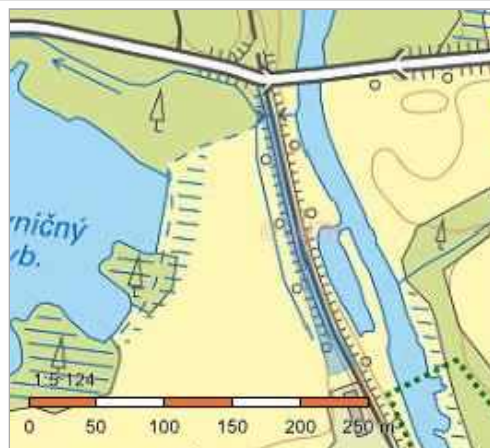
Řízení, v rámci kterých byl k nemovitosti zapsán cenový údaj

Nemovitost je v územním obvodu, kde státní správu katastru nemovitostí ČR vykonává [Katastrální úřad pro Jihočeský kraj, Katastrální pracoviště Jindřichův Hradec](#)

Zobrazené údaje mají informativní charakter. Platnost k 19.12.2018 22:00:00.

Informace o pozemku

Parcelní číslo:	st. 181/42
Obec:	Třeboň [547336]
Katastrální území:	Holičky u Staré Hlíny [753742]
Číslo LV:	157
Výměra [m²]:	2212
Typ parcely:	Parcela katastru nemovitostí
Mapový list:	KMD
Určení výměry:	Graficky nebo v digitalizované mapě
Druh pozemku:	zastavěná plocha a nádvoří
Stavba na pozemku:	vod. dílo, hráz k ochraně nemovitostí před zaplavením při povodni



Vlastníci, jiní oprávnění

Vlastnické právo	Podíl
Česká republika,	
Právo hospodařit s majetkem státu	Podíl
Povodí Vltavy, státní podnik, Holečkova 3178/8, Smíchov, 15000 Praha 5	

Způsob ochrany nemovitosti

Název
chráněná krajinná oblast - II.-IV.zóna

Seznam BPEJ

Parcela nemá evidované BPEJ.

Omezení vlastnického práva

Nejsou evidována žádná omezení.

Jiné zápisy

Typ
Změna výměr obnovou operátu

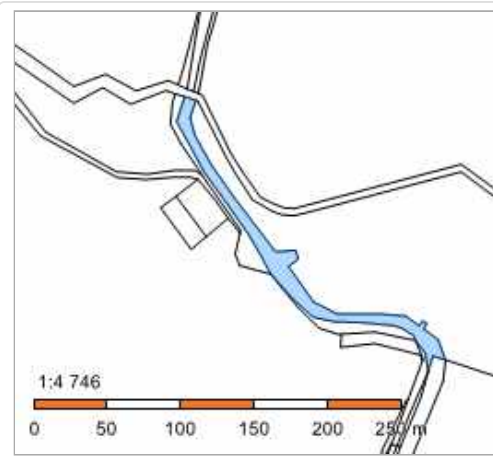
Řízení, v rámci kterých byl k nemovitosti zapsán cenový údaj

Nemovitost je v územním obvodu, kde státní správu katastru nemovitostí ČR vykonává [Katastrální úřad pro Jihočeský kraj, Katastrální pracoviště Jindřichův Hradec](#)

Zobrazené údaje mají informativní charakter. Platnost k 19.12.2018 22:00:00.

Informace o pozemku

Parcelní číslo: [st. 181/43](#)
Obec: [Třeboň \[547336\]](#)
Katastrální území: [Holičky u Staré Hlíny \[753742\]](#)
Číslo LV: [157](#)
Výměra [m²]: 2279
Typ parcely: Parcela katastru nemovitostí
Mapový list: KMD
Určení výměry: Graficky nebo v digitalizované mapě
Druh pozemku: zastavěná plocha a nádvoří
Stavba na pozemku: [vod. dílo, hráz k ochraně nemovitostí před zaplavením při povodni](#)



Vlastníci, jiní oprávnění

Vlastnické právo	Podíl
Česká republika,	
Právo hospodařit s majetkem státu	Podíl
Povodí Vltavy, státní podnik, Holečkova 3178/8, Smíchov, 15000 Praha 5	

Způsob ochrany nemovitosti

Název
národní přírodní rezervace nebo národní přírodní památka
chráněná krajinná oblast - I.zóna

Seznam BPEJ

Parcela nemá evidované BPEJ.

Omezení vlastnického práva

Nejsou evidována žádná omezení.

Jiné zápisy

Nejsou evidovány žádné jiné zápisy.

Řízení, v rámci kterých byl k nemovitosti zapsán cenový údaj

Nemovitost je v územním obvodu, kde státní správu katastru nemovitostí ČR vykonává [Katastrální úřad pro Jihočeský kraj, Katastrální pracoviště Jindřichův Hradec](#)

Zobrazené údaje mají informativní charakter. Platnost k 20.12.2018 00:00:00.