




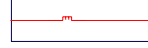





LEGENDA :

-  - HRANICE ŘEŠENÉHO ÚZEMÍ

- NAVRHOVANÉ VÝSADBY**
-  - STROMY
-  - KEŘE
-  - OPLOCENÍ VÝSADEB

- TECHNICKÁ INFRASTRUKTURA**
-  - PLYNOVOD VTL
-  - PLYNOVOD STL
-  - SDĚL. A OPTICKÉ KABELY
-  - VVN VENKOVNÍ VEDENÍ
-  - VN VENKOVNÍ VEDENÍ

Pořizovatel:	PÚ Zďár nad Sázavou Strojírenská 1208/12 591 01 Žďár nad Sázavou		
Akce :	Realizace skladebných částí ÚSES SO 01 - SO 04 v k.ú. Poděšín		
Výkres č.: 2.	Název výkresu:	Zpracoval:	ing. Jelínek B.
	Výkres krajinných opatření	Digit. zpracoval:	ing. Jelínek B.
	Celková situace	Datum:	srpen 2011
		Měřítko:	1 : 10 000