
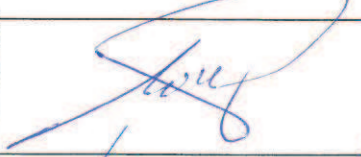



POVODÍ LABE, státní podnik

ZÁMĚR NA REALIZACI SLUŽBY

Dlouhá Strouha, Kvasiny, kácení břehového porostu –
km 4,970 - 5,040



Zpracoval:	Michal Kubík, DiS. referent inženýrských činností dne: 23.1.2020	
Schválil:	Ing. Petr Michalovich ředitel závodu Pardubice dne: 24.1.2020	
Schváleno Dokumentační komisí:	dne: 29.1.2020 číslo zápisu: 2/2020	Tajemník Dokumentační komise 

a) identifikační údaje o plánované stavbě v členění:

název stavby – tok, název	Dlouhá Strouha, Kvasiny, kácení břehového porostu, ř. km 4,970 - 5,040
místo, případně ř. km, k.ú.	Dlouhá Strouha, k.ú. Kvasiny, ř. km 4,970 - 5,040
Inventární číslo DM	
identifikátor ISYPO	400069157

b) Odůvodnění účelnosti veřejné zakázky

- Popis potřeb, které mají být splněním veřejné zakázky naplněny

Dlouhá Strouha byla vybudována v 16.- 17. století jako umělý vodní tok pro napájení rybníků. Náhon odbočuje z vodního toku Bělá v ř.km 18,44 v obci Kvasiny a pokračuje dále přes Solnici až do Černíkovice. Dlouhá Strouha je vedena jako významný vodní tok a nemovitá kulturní památka.

V současné době jsou břehy a hrázky podél vodního toku vlivem času degradované a poškozené. Dochází k nežádoucímu vybřežování vody z koryta a zaplavování přilehlých pozemků, které se nacházejí v intravilánu obce. Hrozí zde riziko vzniku škody na majetku třetích osob, a to zejména v zimním období, kdy se vyskytují ledové jevy. Průtočný profil Dlouhé Strouhy je dále omezen vrstvou sedimentů a dřevinami. Kořenový systém vzrostlých stromů deformuje břehovou hranu a po odumřelých a vyhnílych kořenech zůstávají dutiny v tělese hráze, kterými dochází k únikům vody z koryta vodního toku.

V předmětném úseku ř. km 4,970 - 5,040 se nacházejí porosty v ochranném pásmu nadzemního vedení VN a v těsné blízkosti novostavby rodinného domku. Povodí Labe, státní podnik připravuje následnou rekonstrukci hráze, jejíž těleso je značně narušeno vzrostlými stromy.

- Popis předmětu veřejné zakázky

Číslo akce 722200123, nákladové středisko 2111361

Předmětem této služby je postupné kácení 27 ks stromů viz příloha č. 6.

Z důvodu plánované opravy je nezbytné odstranit břehový porost, který se nachází na levobřežní hrázi vodního toku. Porost určený k pokácení je na kmeni označen reflexní barvou.

- Popis vzájemného vztahu předmětu veřejné zakázky a potřeb zadavatele

Předmět veřejné zakázky je v souladu s povinnostmi správce toku vyplývající ze zákona č. 254/2001 Sb. v plném znění a prováděcí vyhlášky k tomuto zákonu.

- Rizika nerealizace veřejné zakázky, snížení kvality plnění, vynaložení dalších finančních nákladů

V případě nerealizování uvedeného záměru vzniká riziko pádu stromu na elektrické vedení a přilehlé drobné objekty a dále nebude možné realizovat opravu hráze vodního toku. Toto by mohlo mít za následek únik vody mimo koryto a ohrožení přilehlých nemovitostí a vzniku škod na majetku veřejných i soukromých subjektů.

- Popis variant naplnění potřeb a zdůvodnění zvolené alternativy veřejné zakázky

Rozsah zamýšlených prací je nad kapacitní a profesní možnosti zadavatele.

- Předpokládaný termín splnění veřejné zakázky

Předpokládaný termín realizace je v období 02 - 03/2020

c) kvalifikovaný propočet nákladů na realizaci stavby s uvedením způsobu stanovení těchto nákladů.

Rozpočtová cena byla odhadnuta na 300.000 Kč bez DPH

Předpokládaná cena byla odhadnuta na 180.000 Kč bez DPH

d) požadavky na celkové urbanistické a architektonické řešení stavby a požadavky na stavebně technické řešení stavby, na tepelně technické vlastnosti stavebních konstrukcí, odolnost a zabezpečení z hlediska požární a civilní ochrany, souhrnné požadavky na plochy a prostory apod.,

Vzhledem k charakteru akce není řešeno.

e) územně technické podmínky pro přípravu území, včetně napojení na rozvodné a komunikační sítě a kanalizaci, rozsah a způsob zabezpečení přeložek sítí, napojení na dopravní infrastrukturu, vliv stavby, provozu nebo výroby na životní prostředí, zábor zemědělského a lesního půdního fondu apod.,

Podél vodního toku se v daných lokalitách nacházejí inženýrská vedení (nadzemní vedení VN a podzemní kabelové vedení ČEZ a metalický slaboproudý kabel) Vyjádření příslušných správců inženýrských sítí, bude zhotoviteli poskytnuto při předání staveniště investorem. Vytýčení sítí si na základě jednotlivých vyjádření zajistí zhotovitel. Příjezd k místům kácení je po místních zpevněných komunikacích.

Vzhledem k tomu, že se jedná o kácení břehových porostů, je důležité zohlednit individualitu předmětného kácení a případné ztížené podmínky v korytě toku a v dostupnosti kácení ve svahu.

Doporučujeme prohlídku místa! V době realizace kácení a manipulace s dřevní hmotou z koryta VT bude nutný zábor pozemků soukromých vlastníků. Písemnou dohodu s jednotlivými vlastníky zajistí investor. Povinností zhotovitele je dbát na dodržování obecně platných zásad BOZP.

Před zahájením a po dokončení veškerých prací zhotovitel provede fotodokumentaci přílehlých nemovitostí, stavu dotčených pozemků, které bude používat ke své činnosti. Případné zařízení staveniště si zhotovitel zajistí na své náklady na vhodném pozemku po předchozím projednání s příslušným vlastníkem. Tento pozemek bude navrácen do původního stavu a bude pořízena jeho fotodokumentace.

Zhotovitel bude po dobu celé akce vést stavební deník.

Zhotovitel bude porosty kácet postupně se spouštěním s překážkou v dopadové ploše (plot, el. vedení a drobné stavby v dopadové ploše).

Větve nad průměr 100 mm a dřevní hmota se sníženou kvalitou budou nakráčeny na 1,0m a narovnány do hraní. Ostatní dřevní hmota bude zpracována dle požadavku investora při předání pracoviště (2,0 m a 4,0 m plus nadměrek).

Větve do průměru 100 mm a ostatní dřevní hmota bude zlikvidována (např. štěpkováním) a následně zlikvidována.

Dřevní hmota bude skladována na mezideponii na předem zajištěném pozemku investorem (předpokládá se pozemek p.č. 1083/1 v k.ú. Kvasiny). V případě, že se zhotovitel bude pohybovat na pozemcích jiných vlastníků, zařídí si jejich souhlas a uvede pozemky též do původního stavu.

Před zahájením akce bude investorem oznámen orgánu ochrany přírody a odboru školství, kultury, mládeže a tělovýchovy termín zahájení prací.

K záboru ZPF nedojde.

f) údaje o výskytu chráněných území (CHKO, NP, NPP, PP, PR, Natura, EVL apod.) event. o chráněných druzích rostlin a živočichů a o jiných způsobech ochrany (kulturní památka, technická památka apod.),

Akce se nachází na území vodního útvaru HSL_0550 – Bělá od toku Dlouhá strouha včetně po tok Kněžná. Dlouhá Strouha je vedena jako nemovitá kulturní památka.

- g) v relevantních případech vyjádření, že zamýšlená investice nebo oprava není v rozporu se závazným Plánem dílčích povodí,**

Lokalizací se akce dle tohoto záměru přímo nedotýká žádné akce obsažené PDP. Lze předpokládat, že realizací akce dle tohoto záměru nedojde ke zhoršení dotčeného vodního útvaru a že současně nebude znemožněno dosažení jeho dobrého stavu.

- h) majetkoprávní vztahy doložené snímkem pozemkové mapy a výpisem z katastru nemovitostí,**

Viz příloha č.4

- i) požadavky na zabezpečení budoucího provozu (užívání) stavby energiemi, vodou, pracovníky apod. a předpokládanou výši finančních potřeb jak provozu, tak i reprodukce pořízeného majetku a zdroje jejich úhrady v roce následujícím po roce uvedení stavby do provozu,**

Budoucí bezpečný provoz se zajistí odstraněním vzrostlých porostů z hráze toku a následnou opravou poškozených míst na levobřežní hrázi. Po odstranění porostů a opravě hráze se nepředpokládá vynaložení finančních nákladů v následujících letech.

- j) výkresy a schémata určená správcem programu (u akcí, které je možno hradit z prostředků dotačních programů),**

Akce není hrazena z dotačních programů.

- k) rozdělení stavby na stavební objekty a provozní soubory s určením u každého z nich jednotlivě zda jde o opravu či investici (včetně uvedení DM v relevantních případech)**

Stavba není dělena na stavební objekty

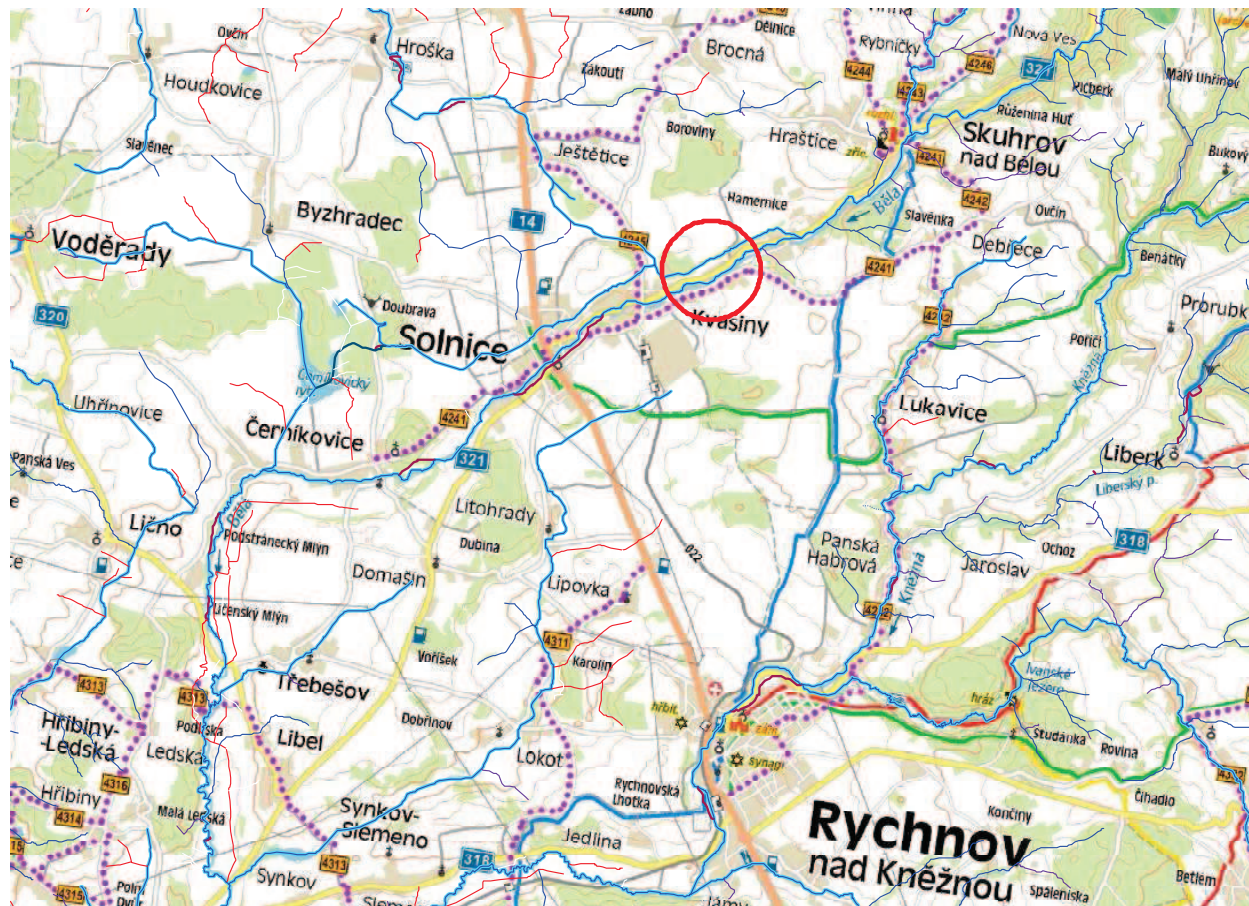
Přílohy

1. Přehledné situace 1:50 000
2. Situační mapy
3. Katastrální mapa
4. Seznam výpisů z katastru nemovitostí
5. Výpis z KN plánované deponie dřeva
6. Tabulka kácených stromů
7. Fotodokumentace
8. Slepý rozpočet s výkazem výměr

Přehledná situace

1:50 000

Příloha č. 1



1: 1500 , k.ú. Kvasiny



IDVT: 1.0101.639
JEV_ID: 400069167
název: Dlouhá Strouha

**Katastrální mapa
1: 2000**

Příloha č.3



Seznam dotčených pozemků

Příloha č.4

Lokalita	Katastrální území	Vlastník	č. pozemku	Způsob dotčení	Způsob vypořádání
Dlouhá Strouha	Kvasiny	Povodí Labe, státní podnik	1396/3	stavba	
Dlouhá Strouha ř. km 4,970 - 5,040	Kvasiny	Zdeněk Pavel	1090/1		
	Kvasiny	Zdeněk Pavel	1083/1		
	Kvasiny	Pavel Švarc	1090/2		
	Kvasiny	Petr Švarc	1090/3		
	Kvasiny	Petr Švarc	1083/11		



Informace o pozemku | Nahlížení do katastru nemovitostí - Internet Explorer

https://nahizenidokn.cuzk.cz/ZobrazObjekt.aspx?encrypted=ZRS5E8hx1gPN71wXU2ERZ6ghK88pA_RdkMz



Nahlížení do katastru nemovitostí

Informace o pozemku

Parcelní číslo:	1396/3
Obec:	Kvasiny [576425]
Katastrální území:	Kvasiny [678198]
Číslo LV:	34
Výměra [m ²]:	3811
Typ parcely:	Parcela katastru nemovitostí
Druh pozemku:	vodní plocha

Vlastníci, jiní oprávnění

Vlastnické právo Podíl

Česká republika.

Právo hospodařit s majetkem státu Podíl

Povodí Labe, státní podnik,

Nemovitost je v územním obvodu, kde státní správu katastru nemovitostí ČR vykonává Katastrální úřad pro Královéhradecký kraj, Katastrální pracoviště Rychnov nad Kněžnou

Zobrazené údaje mají informativní charakter. Platnost k 22.01.2020 14:00:00.

100%



Informace o pozemku | Nahlížení do katastru nemovitostí - Internet Explorer
<https://nahlizenidokn.cuzk.cz/ZobrazObjekt.aspx?encryptedId=iPdHw871Xm1u8omslk6Tz711www6urPLH1C>

COÚZK Nahlížení do katastru nemovitostí

Informace o pozemku

Parcelní číslo:	1083/1
Obec:	Kvasiny [576425]
Katastrální území:	Kvasiny [678198]
Číslo LV:	874
Výměra [m ²]:	6230
Typ parcely:	Parcela katastru nemovitostí
Druh pozemku:	trvalý travní porost

Vlastníci, jiné oprávnění

Vlastnické právo	Podíl
Pavel Zdeněk,	

Nemovitost je v územním obvodu, kde státní správu katastru nemovitostí ČR vykonává Katastrální úřad pro Královéhradecký kraj, Katastrální pracoviště Rychnov nad Kněžnou

Zobrazované údaje mají informativní charakter. Platnost k 22.01.2020 14:00:00.

Seznam stromů určených ke kácení - Dlouhá Strouha, ř. km 4,970 - 5,040

pořadové číslo	olše lepkavá	jasan ztepilý	javor horský	habr obecný
	<i>průměr kmene (obvod)</i>	<i>průměr kmene (obvod)</i>	<i>průměr kmene (obvod)</i>	<i>průměr kmene (obvod)</i>
1	32 (100)			
2	35(110)			
3	37 (116)			
4	40 (126)			
5	40 (126)			
6	43 (135)			
7	45 (141)			
8	48 (151)			
9	52 (163)			
10	55 (173)			
11	62 (195)			
12	68 (214)			
13		42 (132)		
14		46 (144)		
15		53 (166)		
16		60 (188)		
17			25 (79)	
18			43 (135)	
19			45 (141)	
20				15 (47)
21				30 (94)
22				34 (107)
23				35 (110)
24				35 (110)
25				42 (132)
26				45 (141)
27				48 (151)









