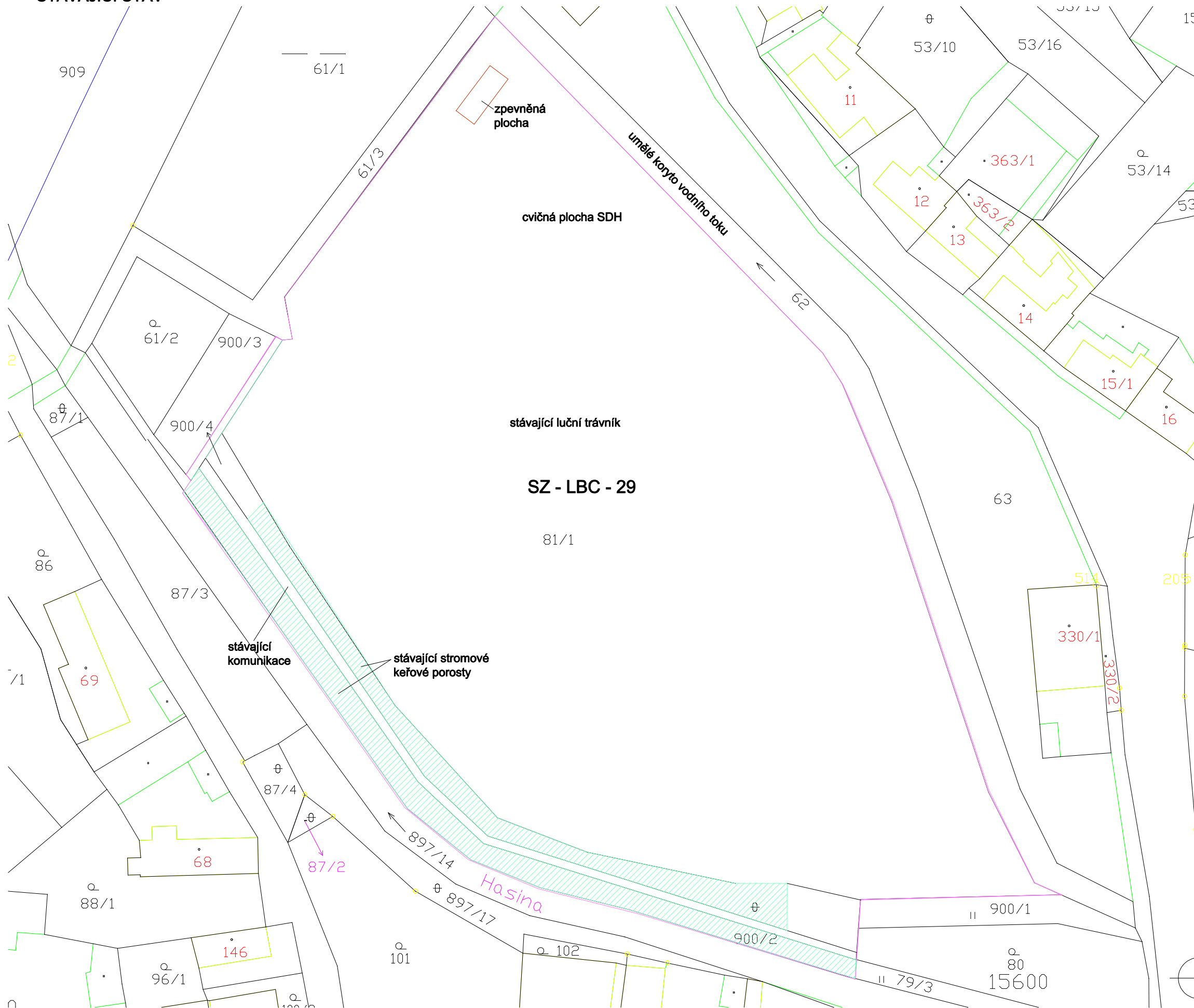





**KOORDINAČNÍ VÝKRES  
STÁVAJÍCÍ STAV**



**LEGENDA**

-  HRANICE ŘEŠENÉHO ÚZEMÍ
-  STÁVAJÍCÍ LUČNÍ TRÁVNÍK, 3441 m<sup>2</sup>
-  STÁVAJÍCÍ POROSTY DŘEVIN, 696 m<sup>2</sup>

**DOTČENÉ POZEMKY:**  
p.č. 81/1, 900/2, 900/4  
celková výměra: 1,4215 ha

REALIZACE BIOCENTRA V K.Ú. JIMLÍN - KOORDINAČNÍ VÝKRES  
STÁVAJÍCÍ STAV  
OBJEDNATEL: ČR - MINISTERSTVO ZEMĚDĚLSTVÍ, pozemkový úřad Louny  
ZHOTOVITEL: GRÜNER, s.r.o, Kamýčká 503/19 Litoměřice 412 01  
ZODPOVĚDNÝ PROJEKTANT: Ing. Anna Grünerová, aut. architekt  
PROJEKTANT: Ing. Anna Grünerová, Ing. Martin Černý, DiS.  
DATUM: srpen 2011, MĚŘÍTKO: 1:700, FORMÁT: A3