

Zadání GP:

HM 230135 Úprava Moravy UH - Napajedla

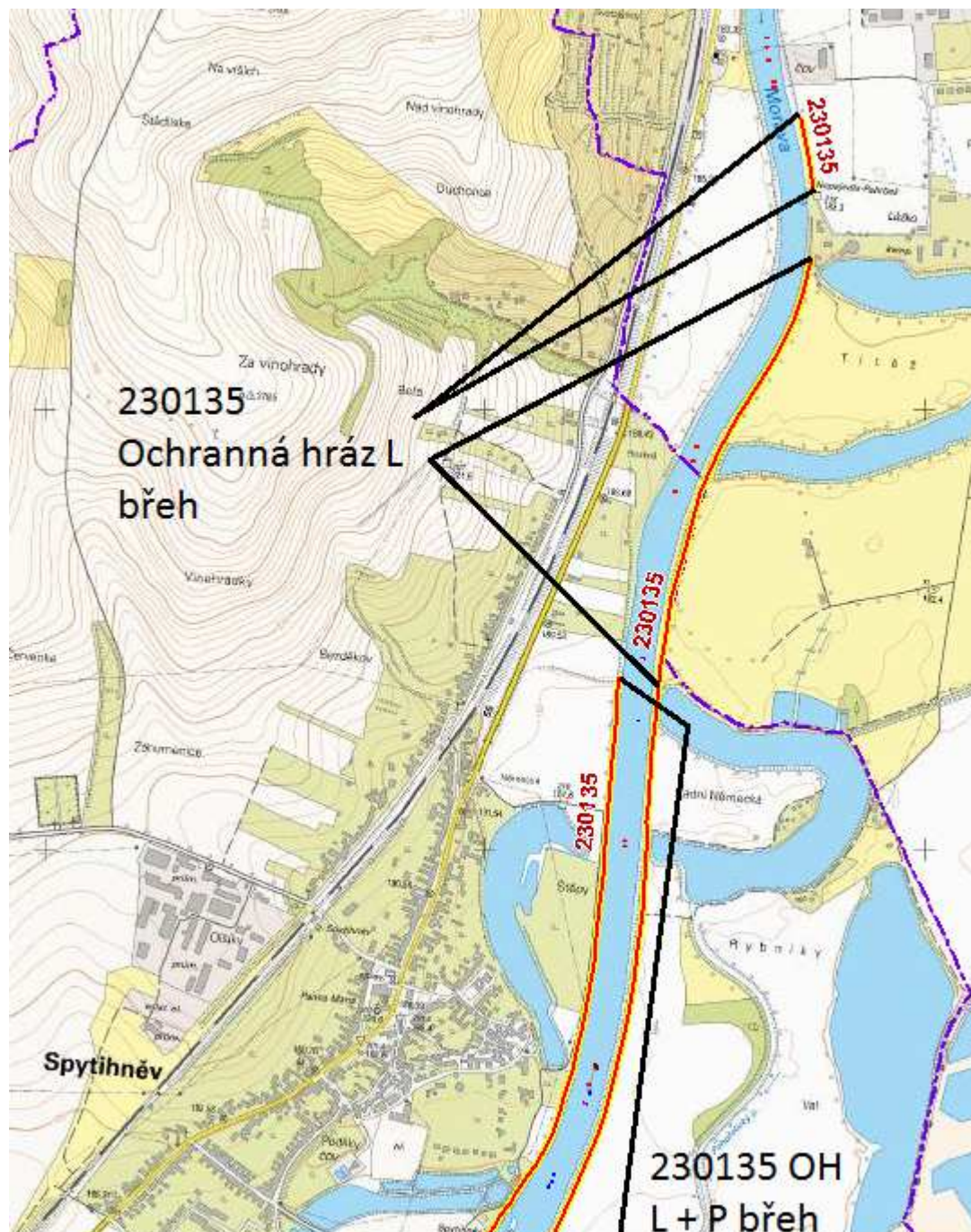
Tok: Morava

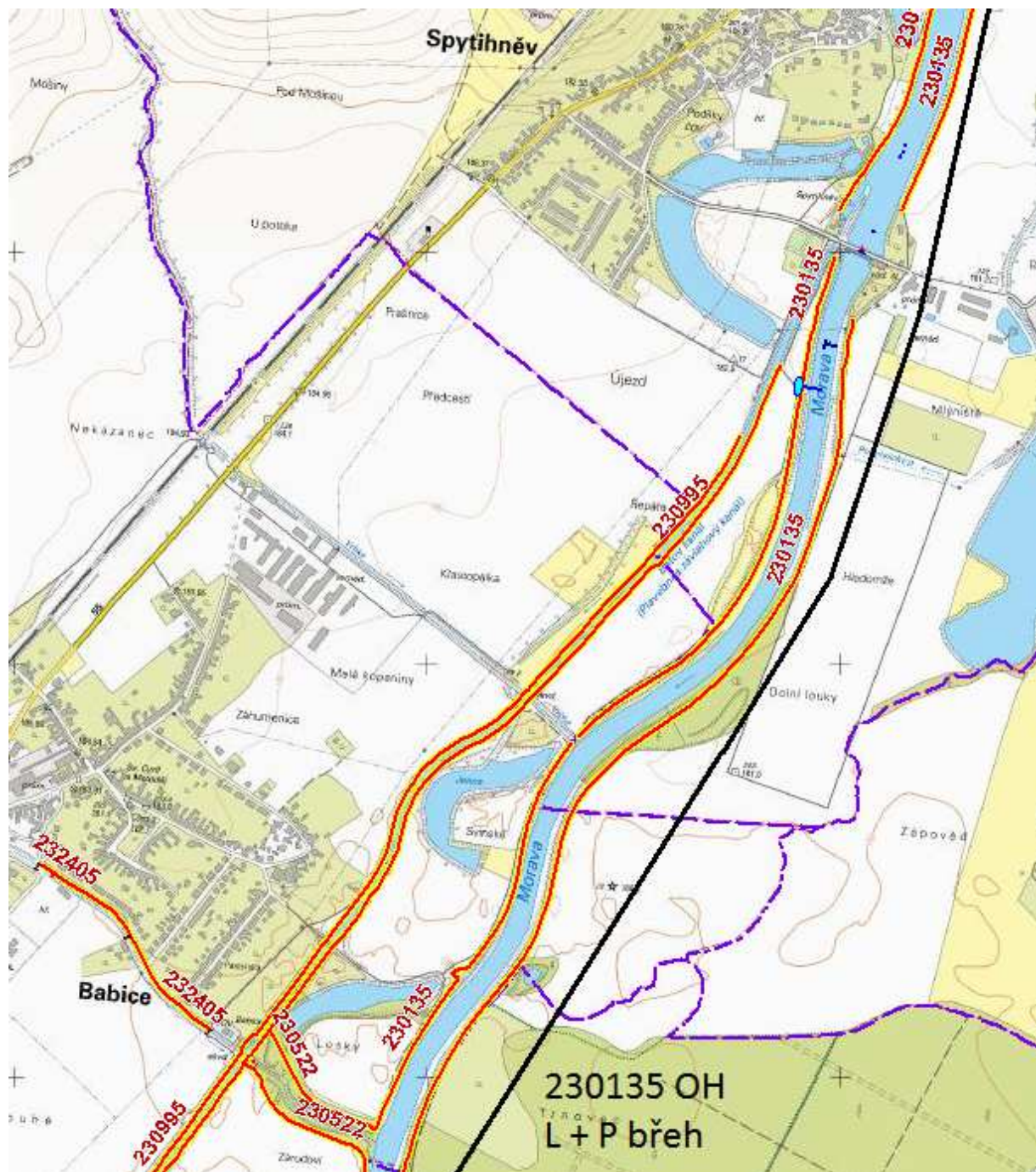
Závod: ZSM

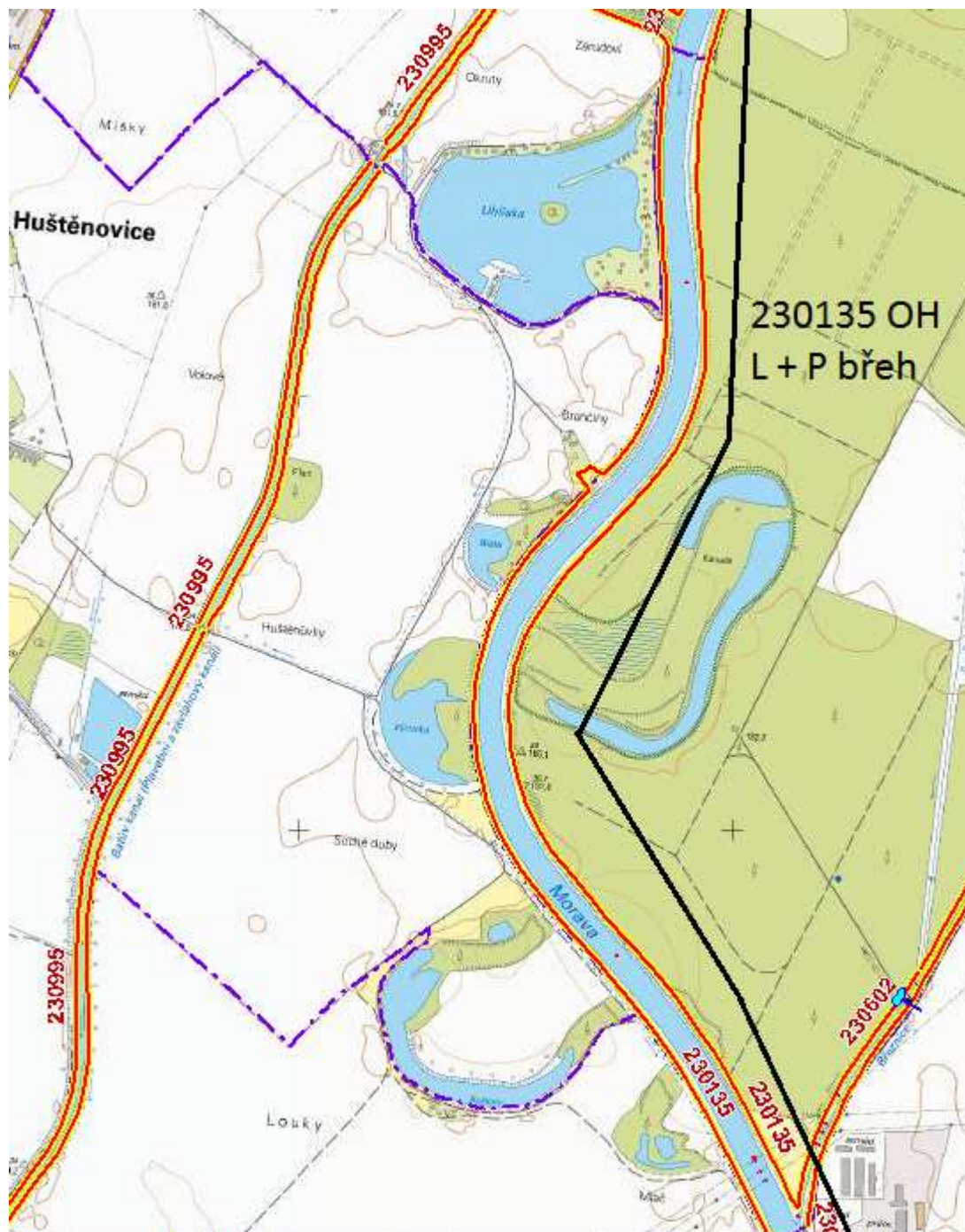
Provoz: Uherské Hradiště

Kontaktní osoba: Martin Knot, +420 571425205, +420 601235696, knot@pmo.cz

Jan Rubeš, +420 571425224, +420 607747081, Rubes@pmo.cz







X: -535061, Y: -1179406 – propustek
X: -535053, Y: -1179401 – sjezd návodní svah
X: -535033, Y: -1179388 – sjezd návodní svah
X: -534800, Y: -1179091 – sjezd návodní svah
X: -534797, Y: -1179084 – sjezd vzdušný svah
X: -534798, Y: -1179078 – propustek
X: -534801, Y: -1179068 – sjezd návodní svah
X: -534849, Y: -1178914 – soutok s Březnicí
X: -534976, Y: -1178632 – sjezd návodní svah
X: -535024, Y: -1178550 – propustek
X: -535237, Y: -1178264 – propustek
X: -535515, Y: -1177688 – propustek
X: -535454, Y: -1177512 – sjezd návodní svah
X: -535072, Y: -1176712 – sjezd návodní svah
X: -535072, Y: -1176708 – sjezd vzdušný svah
X: -535072, Y: -1176706 – sjezd návodní svah
X: -535050, Y: -1176201 – sjezd návodní svah
X: -535045, Y: -1176180 – sjezd vzdušný svah
X: -534544, Y: -1175228 – sjezd návodní svah
X: -534540, Y: -1175225 – sjezd vzdušný svah
X: -534251, Y: -1174989 – sjezd vzdušný svah
X: -534004, Y: -1174480 – propustek
X: -533993, Y: -1174314 – sjezd návodní svah
X: -533994, Y: -1174312 – sjezd vzdušný svah
X: -533990, Y: -1174274 – sjezd vzdušný svah
X: -533987, Y: -1174258 – sjezd návodní svah
X: -533890, Y: -1174022 – **zavázání jezu s elektrárnou**
X: -533798, Y: -1173776 – propustek
X: -533633, Y: -1172940 – sjezd vzdušný svah
X: -533614, Y: -1172713 – propustek
X: -533489, Y: -1172136 – propustek
X: -533273, Y: -1171725 – sjezd vzdušný svah

PB: X: -534891, Y: -1179037 – sjezd návodní svah
X: -534892, Y: -1179025 – sjezd vzdušný svah
X: -534893, Y: -1179018 – sjezd návodní svah
X: -535255, Y: -1178376 – sjezd návodní svah
X: -535260, Y: -1178369 – sjezd vzdušný svah
X: -535360, Y: -1177181 – sjezd návodní svah
X: -535154, Y: -1176854 – sjezd vzdušný svah
X: -535154, Y: -1176852 – sjezd návodní svah
X: -535173, Y: -1176474 – sjezd návodní svah
X: -535159, Y: -1176279 – sjezd vzdušný svah
X: -535148, Y: -1176203 – sjezd návodní svah

X: -535124, Y: -1176161 – soutok s Kudlovickým potokem, **navázání na hráze Kudlovického p.**
X: -534937, Y: -1175748 – sjezd vzdušný svah
X: -534936, Y: -1175745 – sjezd návodní svah
X: -534699, Y: -1175259 – sjezd vzdušný svah
X: -534698, Y: -1175257 – sjezd návodní svah
X: -534644, Y: -1175181 – soutok s Vrbkou, **navázání na hráze Vrbky**
X: -534624, Y: -1175162 – sjezd návodní svah
X: -534344, Y: -1174956 – sjezd návodní svah
X: -534336, Y: -1174949 – sjezd vzdušný svah
X: -534095, Y: -1174343 – sjezd návodní svah
X: -534094, Y: -1174339 – sjezd vzdušný svah
X: -534085, Y: -1174289 – propustek
X: -534074, Y: -1174219 – limnigraf
X: -534074, Y: -1174218 – sjezd vzdušný svah
X: -534064, Y: -1174174 – limnigraf
X: -534027, Y: -1174052 – sjezd vzdušný svah
X: -534026, Y: -1174050 – sjezd návodní svah
X: -533997, Y: -1173976 – **zavázání jezu**
X: -533950, Y: -1173814 – sjezd návodní svah
X: -533946, Y: -1173807 – sjezd vzdušný svah
X: -533888, Y: -1173721 – sjezd vzdušný svah
X: -533885, Y: -1173718 – propustek
X: -533802, Y: -1173505 – sjezd vzdušný svah
X: -533802, Y: -1173504 – schody
X: -533727, Y: -1172997 – propustek
X: -533696, Y: -1172616 – sjezd vzdušný svah

Poznámky: část hráze v k.ú. Uherské Hradiště, Staré Město u UH, Mařatice a Napajedla je již zapsaná v KN v rámci PPO