



**Legene s.r.o.**

Sicherova 1604/20, 198 00 Praha 9

## **Projektová dokumentace**

**DZS, DPS**

Název stavby:

**Vinarský potok, Vinary – oprava zatrubněné části**

### **E. Ostatní přílohy**

#### **E.1 – VYJÁDŘENÍ DOTČENÝCH ORGANIZACÍ**

Číslo zakázky:

**P021-18**

Datum zpracování projektové dokumentace:

**prosinec 2018**

Místo stavby:

**Vinary**

Kraj:

**Olomoucký**

Investor:

**Povodí Moravy, s.p.**

Adresa:

**Dřevařská 11, 602 00 Brno**

Kreslil:

**Ing. Tomáš Trojan**

Vypracoval:

**Ing. Tomáš Trojan**

Odp. projektant:

**Ing. Tomáš Bešta**

Paré č.:

**Ministerstvo obrany ČR**  
**Sekce nakládání s majetkem**  
**odbor ochrany územních zájmů**  
Tychonova 1, Praha 6, PSČ 160 01, datová schránka hjyaavk

---

Sp. zn.: 84560/2018-1150-OÚZ-BR  
MO 200551/2018-1150

Brno 19. července 2018

Legene s.r.o.  
Sicherova 1604/20  
198 00 Praha

**Závazné stanovisko pro ohlášení stavby**  
**Vinarský potok, Vinary - oprava zátrubněné části, k.ú. Vinary u Přerova**

**Ministerstvo obrany ČR**, Sekce nakládání s majetkem, odbor ochrany územních zájmů, oddělení ochrany územních zájmů Brno, v souladu se zmocněním v § 175 odst. 1 zákona č. 183/2006 Sb., o územním plánování a stavebním řádu (stavební zákon), ve znění pozdějších předpisů (dále jen „stavební zákon“), jako věcně a místně příslušné ve smyslu zákona č. 222/1999 Sb., o zajišťování obrany České republiky, ve znění pozdějších předpisů (dále jen „zákon o zajišťování obrany ČR“), na teritoriu okresů Brno-město, Brno-venkov, Blansko, Břeclav, Hodonín, Kroměříž, Prostějov, Třebíč, Uherské Hradiště, Vyškov, Zlín, Znojmo a Bruntál, Frýdek-Místek, Jeseník, Karviná, Nový Jičín, Olomouc, Opava, Ostrava, Přerov, Šumperk, Vsetín, a v souladu s Rozkazem ministra obrany č. 39/2011 - Zabezpečení výkonu působnosti MO ve věcech územního plánování a stavebního řádu, v platném znění, **vydává** ve smyslu § 4 odst. 2 písm. a) stavebního zákona pro potřeby vedeného řízení

**souhlasné závazné stanovisko**

**k záměru tak, jak byl doložen v písemné a grafické dokumentaci.**

**Odůvodnění:**

Ministerstvo obrany ČR v souladu se zmocněním v § 175 odst. 1 stavebního zákona, dle § 161 téhož zákona a zákona o zajišťování obrany ČR provedlo po obdržení vaší žádosti o vydání závazného stanoviska dotčeného orgánu vyhodnocení předloženého záměru, prověřilo evidenci technické infrastruktury v jeho vlastnictví. **Ministerstvo obrany ČR neeviduje inženýrské sítě a podzemní telekomunikační vedení, které by byly s daným stavebním záměrem v kolizi.**

Daný stavební záměr je lokalizován v územích vymezených Ministerstvem obrany ČR v souladu s § 175 stavebního zákona u stavebních úřadů. Tato vymezená území Ministerstva obrany ČR jsou shodná s údaji o území poskytovanými Ministerstvem obrany ČR pro ÚAP a jejich součástí jsou podrobné specifikace podmínek ve vymezeném území Ministerstva obrany ČR a zákonná určení. Po posouzení stavebního záměru odbornými složkami Ministerstvo obrany ČR konstatuje, že předložený stavební záměr není v rozporu se zájmy Ministerstva obrany ČR a nekoliduje s ochranou zájmů Ministerstva obrany ČR (viz ÚAP - jev 82a, 119).

Realizace stavebního záměru provedená v souladu s předloženou projektovou dokumentací neohrozí naplnění veřejného zájmu na zajištění obrany a bezpečnosti státu.

**Toto závazné stanovisko Ministerstva obrany ČR je platné 2 roky a musí být vyžádáno znovu, nebude-li během této doby stavba zahájena nebo dojde-li ke změnám v umístění, výšce nebo rozsahu stavby.**

Kontaktní osoba: Hana Eliášová, tel. 973402777, 973402778, fax. 973402780

Hana Eliášová  
vrchní referent  
oddělení ochrany územních zájmů Brno

V další korespondenci, týkající se výše uvedené věci, uvádějte odkaz na sp. zn.: 84560/2018-1150-OÚZ-BR tohoto závazného stanoviska Ministerstva obrany ČR.

Adresa pro doručování:  
Ministerstvo obrany ČR,  
Sekce nakládání s majetkem,  
odbor ochrany územních zájmů,  
oddělení ochrany územních zájmů Brno  
Svatoplukova 2687/84, 662 10 Brno  
IČO: 60162694

**Magistrát města Přerova**  
**Odbor stavebního úřadu a životního prostředí**  
**ODDĚLENÍ STAVEBNÍ ÚŘAD**  
Bratrská 34, 750 11 Přerov 2

---

Spis zn.: 2018/064092/STAV/SU/VaP  
Č.j.: MMPr/073195/2018/VaP  
Oprávněná úřední osoba: Bc. Patrik Váverka  
Telefon: 581 268 622  
E-mail: patrik.vaverka@prerov.eu

Přerov, dne 28.5. 2018

**Povodí Moravy, s.p., Dřevařská 932/11, Veverí, 602 00 Brno 2**

**ÚZEMNĚ PLÁNOVACÍ INFORMACE**  
**O PODMÍNKÁCH VYDÁNÍ ÚZEMNÍHO SOUHLASU**

Magistrát města Přerova, Odbor stavebního úřadu a životního prostředí, oddělení stavební úřad, jako stavební úřad příslušný podle § 13 odst. 1 písm. c) zákona č. 183/2006 Sb., o územním plánování a stavebním řádu, ve znění pozdějších předpisů (dále jen "stavební zákon"), k žádosti podle § 139 zákona č. 500/2004 Sb., správní řád, ve znění pozdějších předpisů a § 21 stavebního zákona o územně plánovací informaci o podmínkách vydání územního souhlasu, kterou dne 9.5. 2018 podalo

**Povodí Moravy, s.p., IČO 70890013, Dřevařská 932/11, Veverí, 602 00 Brno 2**, v zastoupení  
společností **LEGENE s.r.o., IČO 24662038, Sicherova 1604/20, Praha 9-Kyje, 198 00 Praha 98**

(dále jen "žadatel"), na stavbu

**"Vinařský potok, Vinary - oprava zatrubněné části"**  
**Přerov, Přerov XI-Vinary**

(dále jen "stavba") na trase od pozemku parc. č. 219/1 po pozemek parc.č. 47/12 v katastrálním území Vinary u Přerova, která obsahuje

- SO 01 - Oprava trasy zatrubnění
- SO 02 - Vtokové čelo
- SO 03 - Výustní objekt ze zatrubnění

poskytuje podle § 21 odst. 1 písm. c) stavebního zákona tyto informace:

Vzhledem ke skutečnosti, že z popisu prací vyplývá, že se jedná o udržovací práce případně stavební úpravy stavby ve stávající trase a stávajících parametrech, nejedná se o umístění stavby nebo zařízení, jejich změny, změnu vlivu jejich užívání na území nebo změnu využití území, a proto **stavební záměr nepodléhá vydání územního rozhodnutí ani územního souhlasu.**

V případě, že u související úpravy zaústění kanalizační sítě ve stávající trase nedochází k překročení hranice stávajícího ochranného nebo bezpečnostního pásma, jedná se o výměnu vedení technické infrastruktury v souladu s § 79 odst. 2 písm. s), která nevyžaduje rozhodnutí o umístění stavby ani územní souhlas.

K vydání souhlasu s ohlášenou stavbou, příp. stavebního povolení, je příslušný vodoprávní orgán (Oddělení vodního hospodářství a zemědělství Odboru stavebního úřadu a životního prostředí Magistrátu města Přerova).



**Poučení:**

Poskytnutá územně plánovací informace platí 1 rok ode dne jejího vydání, pokud v této lhůtě orgán, který ji vydal, žadateli nesdělí, že došlo ke změně podmínek, za kterých byla vydána, zejména na základě provedení aktualizace příslušných územně analytických podkladů, schválení zprávy o uplatňování zásad územního rozvoje a zprávy o uplatňování územního plánu.

Otisk úředního razítka

Bc. Patrik Váverka  
referent oddělení stavebního úřadu

**Obdrží:**

Povodí Moravy, s.p., Dřevařská 932/11, Veveří, 602 00 Brno 2 v zastoupení  
LEGENE s.r.o., IDDS: rtsqb7g  
vlastní – ad/a

**Magistrát města Přerova**  
**Odbor stavebního úřadu a životního prostředí**  
**RNDr. Pavel Juliš** -vedoucí odboru  
Bratrská 34  
750 11 Přerov 2

**Legene s.r.o.**  
**Sicherova 1604/20**  
**198 00 Praha 9**

**pracoviště: Bratrská 34**  
tel.: +420 581 268 111 – ústředna  
fax: +420 581 268 279  
www.prerov.eu

Vaše podání  
ze dne 09.07.2018

Sp.značka:MMPř/093653/2018  
/STAV/ZP/Tes  
Č.j.: MMPř/093653/2018  
/STAV/ZP/Tes  
Sp. sk. znak: 184 V/5

Vyřizuje: Ing. Hana Tesařová  
Tel.: +420 581 268 228

Přerov  
02.08.2018

E-mail: hana.tesarova@prerov.eu

### **Koordinované závazné stanovisko**

k dokumentaci pro ohlášení stavební úpravy  
„Vinarský potok, Vinary – oprava zatrubněné části“

Magistrát města Přerova obdržel dne 09.07.2018 Vaši žádost o koordinované závazné stanovisko k dokumentaci pro ohlášení stavební úpravy stavby „Vinarský potok, Vinary – oprava zatrubněné části“ (oprava a údržba stávajícího vodního toku-vinarský potok (zatrubněného)). Dokumentaci zpracoval Legene s.r.o., Sicherova 1604/20, 198 00 Praha 9, 05/2018. Investor stavby (stavebník): Povodí Moravy, s.p., Dřevařská 11, 602 00 Brno. Místo stavby: Vinary, parcela(y) č. 47/18, 47/16, 47/8, 47/12, 47/9, 33/1, 33/2, 47/11, 433/2, 433/10, 435/1, 435/3, 6/1, 11/1, 11/2, 219/1, 10/11, 10/17, kat. území: Vinary u Přerova. Jako dotčený orgán dle § 4 odst. 7 zákona č. 183/2006 Sb., o územním plánování a stavebním řádu, ve znění pozdějších předpisů, § 7 odst. 2, § 61, 64 a 66 zákona č. 128/2000 Sb., o obcích (obecní zřízení), ve znění pozdějších předpisů, a dále dle níže uvedených předpisů, vydává Magistrát města Přerova k uvedené dokumentaci toto koordinované závazné stanovisko:

#### **Odbor stavebního úřadu a životního prostředí:**

1. jako příslušný orgán dle § 76 a 77 zákona č. 114/1992 Sb., o ochraně přírody a krajiny, ve znění pozdějších předpisů (oprávněná úřední osoba: RNDr. Tomáš Ehl): V místě stavby se vyskytují dřeviny, z PD není zřejmé, zda má dojít k dotčení a kácení dřevin vč. keřů a zapojených porostů dřevin, pro jejichž kácení je nezbytné povolení příslušného orgánu ochrany přírody podle § 8 odst. 1 resp. 6 zákona č. 114/1992 Sb. v souladu se zněním vyhl. č. 189/2013 Sb. - třeba doplnit veškeré náležitosti.  
Povolení ke kácení dřevin se podle vyhl. č. 189/2013 Sb. v posl. znění, za předpokladu, že tyto nejsou součástí významného krajinného prvku nebo stromořadí, nevyžaduje
  - a) pro dřeviny o obvodu kmene do 80 cm měřeného ve výšce 130 cm nad zemí,
  - b) pro zapojené porosty dřevin, pokud celková plocha kácených zapojených porostů dřevin nepřesahuje 40 m<sup>2</sup>,
  - c) pro dřeviny pěstované na pozemcích vedených v katastru nemovitostí ve způsobu využití jako plantáž dřevin,
  - d) pro ovocné dřeviny rostoucí na pozemcích v zastavěném území evidovaných v katastru nemovitostí jako druh pozemku zahrada, zastavěná plocha a nádvoří nebo ostatní plocha

se způsobem využití pozemku zeleň.

Z hlediska ochrany přírody a krajiny upozorňujeme na nezbytnost ochrany dřevin rostoucích mimo les (§7 zák. č. 114/92Sb.). Projekt stavby musí obsahovat zákres a popis všech stávajících dřevin ohrožených stavbou. Ochrana dřevin a ploch pro vegetaci musí být zajištěna v plném rozsahu v souladu s ČSN 83 9061. Stavbu vč. zařízení staveniště je třeba situovat tak, aby nezasahovala do kořenové zóny stávajících stromů. Nelze-li ze závažných důvodů dodržet, výkop v blízkosti dřevin musí být proveden zásadně ručně tak, aby stávající dřeviny chráněné cit. ust. zákona byly vzdáleny alespoň 2.5m.

V případě, že prokazatelně nebude jiné řešení, než některé dřeviny kácet, je v odůvodněných případech v souladu se zněním vyhl. č. 189/2013Sb. nezbytné povolení příslušného orgánu ochrany přírody podle §8 odst.1 zákona č. 114/1992Sb. Toto se vydává před vydáním stavebního povolení a je předběžnou otázkou ve stavebním řízení - vydává včetně uložení náhradní výsadby příslušná obec.

Vodoteč vinarský pot. je významným krajinným prvkem podle §3 písm b) zák. č. 114/92Sb. a současně prvkem územního systému ekologické stability krajiny. Za předpokladu, že stavba bude řešena pouze opravou stávajícího zatrubněného úseku koryta toku bez zásahu do jeho břehů a příbřežní vegetace, nedojde k zásahu do významného krajinného prvku, který by vyžadoval závazné stanovisko orgánu ochrany přírody podle §4 odst.2 zákona č. 114/1992Sb. V opačném případě (např. výkopem v korytě, zásahem do břehů a příbřežní vegetace) si je investor povinen opatřit závazné stanovisko orgánu ochrany přírody podle §4 odst. 2 zákona č. 114/1992Sb., které se vydává jako předběžná otázka již v územním řízení - vydává MMPr; pro jeho vydání je třeba doložit všechny potřebné podklady (rozsah zásahu do koryta, přesná specifikace zásahu do příbřežní vegetace) pro posouzení zásahu.

2. jako příslušný orgán dle § 71 písm. k) a § 79 odst. 4 zákona č. 185/2001 Sb., **o odpadech** a o změně některých dalších zákonů, ve znění pozdějších předpisů (oprávněná úřední osoba: Ing. Marcela Novotná): vydává v souladu s ustanovením § 136 a § 149 odst. 1 zákona č. 500/2004 Sb., správní řád ve znění pozdějších předpisů toto **závazné stanovisko**: Magistrát města Přerova, odbor stavebního úřadu a životního prostředí

**souhlasí**

s povolením stavby z hlediska nakládání s odpady.

#### **Odůvodnění:**

Magistrát města Přerova, odbor stavebního úřadu a životního prostředí, jako orgán veřejné správy v oblasti odpadového hospodářství posoudil předloženou žádost z hlediska jejího souladu s povinnostmi vyplývajícími ze zákona o odpadech a prováděcích předpisů. Přílohou žádosti je projektová dokumentace. Z hlediska nakládání s odpady je v dokumentaci uveden výčet druhů odpadů, jejichž vznik se z výstavby předpokládá. Odpady jsou zařazeny do skupin odpadů 15, 17 a 20 vyhlášky č. 93/2016 Sb., o Katalogu odpadů. Ke způsobu nakládání s odpady vzniklými během výstavby se v dokumentaci uvádí, že veškerý vybouraný materiál (tedy stavební odpad) bude na stavbě tříděn, zděné materiály a betonové konstrukce budou bez meziskladování odvezeny k recyklaci, případně na skládku a kovový odpad bude nabídnut výkupu do sběrných surovin. Přebytečná vytěžená zemina ze zemních prací bude uložena na skládku, resp. uložena na povrch terénu za předpokladu, že vyhoví limitům uvedeným v příloze č. 10 vyhlášky č. 294/2005 Sb. V dokumentaci jsou rovněž v samostatné tabulce uvedeny odpady kategorie „nebezpečné odpady“, a sice odpad kat. č. 15 01 02 Plastové obaly a odpad kat. č. 15 01 06 Směsné obaly. Podle vyhlášky č. 93/2016 Sb., o Katalogu odpadů jsou tyto zařazeny do kategorie ostatní odpad a tudíž se s nimi nenakládá jako s odpady nebezpečnými. Směsný komunální odpad (běžný odpad z provozu zařízení staveniště) bude ukládán do kontejnerů a odvážen na skládku komunálního odpadu. Doklady o uložení odpadů budou doloženy ke kolaudaci. Na

podkladě zjištěných skutečností a předložených podkladů nebyly shledány důvody, které by bránily vydání souhlasu.

3. jako příslušný orgán dle § 27 odst. 1 písm. f) a podle ustanovení § 11 odst. 3 zákona č. 201/2012 Sb., **o ochraně ovzduší** ve znění pozdějších předpisů (oprávněná úřední osoba: Ing. Jaroslav Čagánek): V souladu s ustanovením PROGRAMU ZLEPŠOVÁNÍ KVALITY OVZDUŠÍ ZÓNA STŘEDNÍ MORAVA - CZ07, část E.4, bod BD3, Omezování prašnosti ze stavební činnosti, uplatňujeme požadavek na „Opatření k omezení prašnosti - mezi možná opatření pro omezení prašných emisí ze stavební a obdobné činnosti patří např. maximální izolace stavby od okolní zástavby, transport stavební sutí v potrubích, případně vhodná forma zvlhčování potenciálních zdrojů prašnosti, omývání vozidel před výjezdem ze staveniště a zakrývání prašného nákladu plachtou při převozu“.
4. jako příslušný orgán dle § 29 zákona č. 20/1987 Sb., **o státní památkové péči**, ve znění pozdějších předpisů (oprávněná úřední osoba: Mgr. Miroslava Švástová): S ohledem na skutečnost, že se stavba nachází na území s předpokládanými archeologickými nálezy, upozorňujeme stavebníka na povinnosti, vyplývající z ustanovení §§ 22 a 23 zákona č. 20/1987 Sb., o státní památkové péči v platném znění.
5. jako příslušný vodoprávní úřad dle ustanovení § 106 odst. 1 zákona č. 254/2001 Sb., **o vodách** a o změně některých zákonů (vodní zákon), ve znění pozdějších předpisů (oprávněná úřední osoba: Ing. Ivana Hřibová): Dle předložené projektové dokumentace se jedná o změnu vodního díla, které v souladu s ustanovením § 15 odst. 1 vodního zákona vyžaduje vydání stavebního povolení, a které vydá vodoprávní úřad. K žádosti o vydání stavebního povolení budou přiloženy všechny náležitosti uvedené ve vyhlášce č. 432/2001 Sb., o dokladech žádosti o rozhodnutí nebo vyjádření a o náležitostech povolení, souhlasů a vyjádření vodoprávního úřadu, v platném znění. Projektová dokumentace k výše uvedené stavbě bude zpracována dle platných právních předpisů, obecně platných požadavků a technických norem a zpracována oprávněnou osobou a v rozsahu vyhlášky č. 499/2006 Sb., o dokumentaci staveb, v platném znění.
6. jako příslušný orgán dle § 13 odst. 1 písm. a) a § 15 zákona č. 334/1992 Sb., **o ochraně zemědělského půdního fondu**, ve znění pozdějších předpisů (oprávněná úřední osoba: Ing. Jitka Havlíčková): K navrhovanému záměru nemáme připomínek. V případě, že pozemky, které jsou součástí ZPF a dle technické zprávy budou dotčeny stavbou, budou do doby jednoho roku nezemědělského užívání uvedeny do původního stavu, není třeba k tomuto záměru udělení souhlasu s trvalým odnětím půdy ze ZPF dle ust. § 9 zákona.
7. jako příslušný orgán státní správy lesů dle § 47 odst. 1, písm. a) zákona č. 289/1995 Sb., **o lesích** a změně a doplnění některých zákonů (lesní zákon), ve znění pozdějších předpisů (oprávněná úřední osoba: Mgr. Marek Herman): Zájem ochrany pozemků určených k plnění funkcí lesa, vyplývající z platného znění lesního zákona v působnosti zdejšího orgánu státní správy lesů není tímto záměrem přímo dotčen.
8. jako příslušný silniční správní úřad dle § 40 odst. 4 a odst. 5 zákona č. 13/1997 Sb., **o pozemních komunikacích**, ve znění pozdějších předpisů vyjma § 24 a § 25 zákona o pozemních komunikacích a jako příslušný speciální stavební úřad dle § 16 odst. 1 a § 40 odst. 4 písm. a) zákona č. 13/1997 Sb., o **pozemních komunikacích**, ve znění pozdějších předpisů a § 15 odst. 1 zákona č. 183/2006 Sb., o **územním plánování a stavebním řádu**, ve znění pozdějších předpisů (oprávněná úřední osoba: Ing. Tomáš Bouda): Zájmy na úseku pozemních komunikací v působnosti tohoto správního orgánu nejsou

stavbou dotčeny.

### **Odbor evidenčních správních služeb a obecního živnostenského úřadu, oddělení dopravně správních agend:**

9. Jako příslušný správní úřad dle §40 zákona č. 13/1997 Sb., **o pozemních komunikacích**, ve znění pozdějších předpisů – pouze § 24 a § 25 zákona o pozemních komunikacích (oprávněná úřední osoba: Iva Ratiborská): Na základě ustanovení § 25 odst. 6 písm. c) zákona č. 13/1997 Sb., o pozemních komunikacích, ve znění pozdějších předpisů, požádá zhotovitel (investor) Magistrát města Přerova, Odbor evidenčních správních služeb a obecního živnostenského úřadu, jako příslušný silniční správní úřad, o vydání povolení k zvláštnímu užívání pozemních komunikací, které musí splňovat náležitosti dle § 40 odst. 5 vyhlášky č. 104/1997 Sb., kterou se provádí zákon o pozemních komunikacích, ve znění pozdějších předpisů.

Na základě ustanovení § 24 odst. 2 zák. č. 13/1997 Sb., o pozemních komunikacích ve znění pozdějších předpisů, požádá zhotovitel (investor) nejpozději 30 dní před dnem požadovaného uzavření komunikace, Magistrát města Přerova, Odbor evidenčních správních služeb a obecního živnostenského úřadu, jako příslušný silniční správní úřad, o vydání povolení omezení obecního užívání uzavírkami a objíždkami. Jako příslušný obecní úřad obce s rozšířenou působností dle § 124 odst. 6 zákona č. 361/2000 Sb., o provozu na pozemních komunikacích a o změnách některých zákonů (zákon o silničním provozu), ve znění pozdějších předpisů, požádá zhotovitel (investor) v dostatečném časovém předstihu o přechodnou úpravu provozu na pozemních komunikacích a užití zařízení pro provozní informace příslušný obecní úřad obce s rozšířenou působností

(tj. MMPr, Odboru evidenčních správních služeb a obecního živnostenského úřadu, oddělení dopravně správních agend).

### **Odbor koncepce a strategického rozvoje:**

10. Jako příslušný orgán územního plánování podle § 6 odst. 1 a v souladu s ust. § 96b zákona č. 183/2006 Sb., **o územním plánování a stavebním řádu**, ve znění pozdějších předpisů (oprávněná úřední osoba: Ing. Lenka Škubalová): Záměr definovaný předloženou dokumentací není takovou změnou v území (vazba ust. § 96b odst. 1 na §2 odst. 1 stavebního zákona), která vyvolává změnu využití území nebo umístění nové stavby nebo změnu prostorového uspořádání území. V tomto případě orgán územního plánování závazné stanovisko nevydává.

### **Závěr:**

Na podkladě dílčích závazných stanovisek a vyjádření vydaných na jednotlivých úsecích státní správy lze konstatovat, že uvažovaný záměr není v rozporu se zájmy cit. správních orgánů a navrhovanou stavbu lze z hlediska uvedených chráněných zájmů povolit.

### **Společné poučení:**

Toto koordinované závazné stanovisko je úkon učiněný orgánem veřejné správy ve smyslu

ustanovení § 149 odst. 1 správního řádu a jeho obsah je závazný pro výrokovou část rozhodnutí správního orgánu (příslušného stavebního úřadu).

Závazné stanovisko není rozhodnutí a odvolání proti obsahu závazného stanoviska není přípustné.

Opravným prostředkem dílčích výroků dotčených orgánů tohoto koordinovaného závazného stanoviska je podání **odvolání proti** rozhodnutí stavebního úřadu, ke kterému je závazné stanovisko vydáno.

Ing. Hana Tesařová  
vedoucí oddělení ochrany životního  
prostředí a památkové péče

*Správa silnic Olomouckého kraje, příspěvková organizace****Středisko údržby Jih******Kostelecká 55, 796 56 Prostějov****Tel. 582 406 000, fax: 582 331 616, e-mail: [sujih@ssok.cz](mailto:sujih@ssok.cz)**Bankovní spojení: KB Prostějov, č.úctu 11338701/0100***LEGENE s.r.o.  
Sicherova 1604/20  
198 00 Praha 9**Váš dopis zn./ze dne  
P021-18-01Naše značka  
SSOK JH – 15349/2018  
7.12.8/V5Vyřizuje  
P. Kolářová/581286228  
[kolarova@ssok.cz](mailto:kolarova@ssok.cz)V Prostějově dne:  
27.7.2018**Vinarský potok, Vinary – oprava zatrubněné části - stanovisko k PD, souhlas se zvláštním užíváním pozemní komunikace a souhlas s připojením provizorní komunikace**

Dle PD se jedná o sanaci stávajícího potrubí bezvýkopovou technologií v tělese krajské silnice III/04723. Stávající betonové zatrubnění potoka je situováno na pozemcích Olomouckého kraje p.č.435/1 a 435/3 v k.ú. Vinary. SSOK - organizace oprávněná hospodařit se svěřeným majetkem Olomouckého kraje (na základě zřizovací listiny příspěvkové organizace Olomouckého kraje č.j. H-325/2002 ze dne 1.3.2002) souhlasí s realizací stavby v tělese komunikace dle PD za předpokladu, že investor dodrží tyto podmínky:

1. Kromě řádného povolení musí mít investor i Rozhodnutí o povolení zvláštního užívání poz. komunikací, které vydá na základě žádosti investora MMPR - Odbor evid. správních služeb, oddělení dopravně správních agend, nám. T.G. Masaryka 16, Přerov 2. Jedná se o: **povolení k provádění stavebních prací** a to před zahájením prací, kdy již investor zná dobu realizace. § 25 odst.6c 3 zák.č.13/97 Sb.

**1.1. Souhlas se zvláštním užíváním pozemní komunikace**

- Stávající zatrubnění potoka pod silnicí III/04723 je mezi Š2 a Š3 v km 0,925 sil. staničení. Sanace bude probíhat zásadně bezvýkopově. Stavebními pracemi nedojde k poškození silničního tělesa, živичného krytu, příslušenství (dopr. značek apod.) či sil. odvodňovacího zařízení. V opačném případě provede investor znovuobnovení na vlastní náklady.
- Den zahájení prací nám bude oznámen na e-mail: [kolarova@ssok.cz](mailto:kolarova@ssok.cz).
- Jestliže je v daném úseku plánovaná oprava stávající svislé dopravní značení, musí být toto zachováno (či po skončení stavby na náklady investora obnoveno). V případě přemístění DZ musí být takováto změna umístění odsouhlasena Policií ČR DI Přerov, povolena Magistrátem města Přerova a provedena stavebníkem na jeho náklady dle TP 65.
- Po dokončení sanace budeme investorem/zhotovitelem přizváni ke kontrole silnice a bude sepsán protokol.
- Žádný materiál nebude ukládán na vozovku krajské silnice. Jakékoliv znečištění krajské silnice způsobené výše uvedenou stavbou musí být neprodleně zhotovitelem odstraněno.

2. Přejícné dopravní značení pro realizaci stavebních prací u silnice III/04723 bude povoleno MMPR - Odborem evid. správních služeb, oddělení dopravně správních agend, nám. T.G. Masaryka 16, Přerov 2 na žádost investora nebo zhotovitele. Na SSOK bude žádost o PDZ zaslána spolu s dopravním značením min. 3 týdny před zahájením prací.

3. Pro zřízení provizorní cesty mezi silnicí III/04723 a SO 02 požádá investor stavby o povolení dočasné komunikace Silniční správní úřad Magistrátu města Přerova. Komunikace je navržena s napojením přes stávající chodník na krajskou silnici v km 0,925 vpravo silničního staničení III/04723. Před vydáním povolení dočasného připojení bude na SSOK zasláno řešení napojení na silnici přes stávající chodník (řez vůči komunikaci) tak, aby nedošlo k poškození živice. Výjezd z provizorní komunikace bude označen přechodným dopravním značením, povoleným úřadem MPPR dle bodu č.2 tohoto stanoviska.

*Sídlo a kontaktní údaje organizace, zapsané v obchodním rejstříku, vedeném Krajským soudem v Ostravě v oddíle Pr, vložka 100 dnem 14.11.2002*

*Správa silnic Olomouckého kraje, příspěvková organizace**Lipenská 120, 772 11 Olomouc**IC: 70960399, DIČ: CZ70960399**Telefon : 585 170 311 Fax: 585 311 115 e-mail: [ssok@ssok.cz](mailto:ssok@ssok.cz) [www.ssok.cz](http://www.ssok.cz)*



4. Realizace prací v tělese krajské komunikace a v pozemcích Olom. kraje musí být vždy smluvně ošetřeno dle platné směrnice SSOK. Vzhledem k tomu, že se jedná o stávající zatrubnění, nájemné se v tomto případě neúčtuje (u provedení bezvýkopově). Pokud by investor stavby požadoval zřízení věcného břemene/služebnosti, požádá investor SSOK o uzavření smlouvy o smlouvě budoucí o zřízení služebnosti na adrese: kolarova@ssok.cz.

**Toto vyjádření platí 2 roky ode dne vyhotovení. V případě vydání potřebných povolení jsou jeho podmínky platné trvale.**

**Správa silnic Olomouckého kraje**  
**příspěvková organizace**  
**Sředitisko údržby Jih**  
Kostelecká 55, 796 56 Prostějov  
27



Petra Kolářová  
Správní cestmistr





Legene s.r.o.  
Sicherova 1604/20  
19800 Praha 9

naše značka  
5001753422

vyřizuje  
Věra Šediváková

datum  
01.08.2018

Věc:

**Vinarský potok, Vinary – oprava zatrubněné části**

K.ú. - p.č.: Vinary u Přerova

Stavebník: Povodí Moravy, s.p., Dřevařská 932/11, 60200 Brno

Účel stanoviska: Povolení stavby - stavební režim (ÚR+SP)

GasNet, s.r.o., jako provozovatel distribuční soustavy (PDS) a technické infrastruktury, zastoupený GridServices, s.r.o., vydává toto stanovisko:

V ZÁJMOVÉM ÚZEMÍ STAVBY SE NACHÁZÍ TATO PLYNÁRENSKÁ ZAŘÍZENÍ A PLYNOVODNÍ PŘÍPOJKY:

STL plynovodní zařízení/PE/d63,  
STL plyn.zařízení/PE/d32- projekt přípojky,  
STL plyn.zařízení-zrušeno(tmavá čára)

Pro realizaci stavby stanovujeme tyto podmínky:

- při souběhu, křížení IS a při realizaci stavby požadujeme dodržení ČSN 73 6005, TPG 702 04, TPG 702 01, zákon č.458/2000 Sb., případně další předpisy související s uvedenou stavbou
- před zahájením stavby bude provedeno vytyčení PZ, viz.odst.3 - poskytnutý zakres je pouze ORIENTAČNÍ

Obrysy kanalizačních šachet budou umístěny minimálně 500 mm od obrysu plynárenského zařízení.

Při křížení plynovodů z materiálu PE bude provedena kontrola funkčnosti signalizačního vodiče.

Pokud realizace stavby vyvolá výškovou(směrovou) úpravu trasy plynárenského zařízení, bude toto posuzováno jako přeložka. Náklady budou hrazeny investorem stavby.

Dojde-li ke křížení kanalizačního potrubí s plynovodem nebo plynovodní přípojkou v menší vzdálenosti než 500 mm, minimálně však 150 mm, opatří se ocelový plynovod trojnásobnou izolací a plynovod z PE se opatří chráničkou přesahující stokové potrubí 1 metr na každou stranu a vyhovující jiskrové zkoušce pro zkušební napětí 25kV.

Úhel křížení potrubí s podzemními vedeními technického vybavení má být 90°, nelze-li tento úhel v odůvod. případech dodržet, může být úhel křížení menší, nejméně však 60°.

- při souběhu a křížení IS požadujeme dodržení odstupových vzdáleností dle ČSN 73 6005 -
- kanalizační zařízení bude uloženo pod STL plynovodním zařízením ve vzdálenosti 500 mm -
- souběh kanalizace a plynovodů/přípojek bude min. 1m dle ČSN 73 6005 -

-před provedením zásypu výkopu v ochranném pásmu plynárenského zařízení bude provedena kontrola dodržení podmínek stanovených pro stavební činnosti v ochranném pásmu plynárenského zařízení a kontrola plynárenského zařízení, viz.odst.10

- v případě nepředvídaných kolizních situací při realizaci stavby, které nelze při zpracování PD předpokládat, budou

GridServices, s.r.o.

Plynárenská 499/1  
Zábrdovice

602 00 Brno  
T +420532221111  
F +420545578571  
E info@gridservices.cz  
I www.gridservices.cz  
IČ: 27935311  
DIČ: CZ27935311

Zapsán do obchodního rejstříku:  
Krajský soud v Brně  
oddíl C, vložka 57165  
26.07.2007

Bankovní spojení:  
Československá obchodní banka,  
a.s.  
Číslo účtu: 17837923  
Kód banky: 0300

tyto řešeny operativně na místě samém s projektantem stavby, popř. s pracovníky GridServices, s.r.o.

V ochranném pásmu plynovodů (1+1 m) budou práce prováděny výhradně ručním způsobem.

Veškeré stavební práce musí být vykonávány tak, aby v žádném případě nenarušily bezpečný provoz uvedených plynárenských zařízení a plynovodních přípojek.

#### POZOR!

- zřizování staveniště, skladování materiálů, parkování stavebních strojů apod. bude realizováno mimo ochranné pásmo plynárenského zařízení -

Při realizaci stavby je nutno dodržovat veškerá pravidla stanovená pro práce v ochranném pásmu (OP) plynárenského zařízení a plynovodních přípojek, které činí 1 m na každou stranu měřeno kolmo od osy plynovodu a přípojek.

V tomto pásmu nesmí být umísťovány žádné nadzemní stavby, prováděna skládka materiálu a výšková úprava terénu.

Veškeré stavební práce budou prováděny v OP výhradně ručním způsobem a musí být vykonávány tak, aby v žádném případě nenarušily bezpečný provoz uvedených plynárenských zařízení a plynovodních přípojek.

Před začátkem stavby musí být v místech dotyku stavby poloha plynárenského potrubí vytyčena a v případě potřeby ověřena ručně kopanými sondami.

Případné dočasné zařízení staveniště (maringotky, mobilní buňky atd.) umístit min. 1 m od STL plynovodu a přípojek.

V místě možného přejezdu stavební techniky přes STL plynovod bude na plynovodu uložen silniční panel pro rozložení tlaku přejíždějících vozidel.

- v ochranném pásmu plynárenského zařízení nebudou umísťovány žádné opěrné zdi -

#### V ZÁJMOVÉM ÚZEMÍ SE NACHÁZÍ NEFUNKČNÍ STL PLYNOVODNÍ ZAŘÍZENÍ

Plynovod je odstaven od provozované části STL plynovodní sítě, a proto jej nelze vytyčit dle předepsaného postupu. Při provádění prací ve vyznačeném prostoru požadujeme dbát zvýšené opatrnosti, protože při mechanickém poškození plynovodu je možnost vzniku výbušné směsi. Pracovníci provádějící stavební práce musí být s touto skutečností prokazatelně seznámeni.

V rozsahu této stavby souhlasíme s povolením stavby dle zákona 183/2006 Sb. ve znění pozdějších předpisů. Tento souhlas platí pro územní řízení, řízení o územním souhlasu, veřejnoprávní smlouvy pro umístění stavby, zjednodušené územní řízení, ohlášení, stavební řízení, společné územní a stavební řízení, veřejnoprávní smlouvu o provedení stavby nebo oznámení stavebního záměru s certifikátem autorizovaného inspektora.

V zájmovém území se mohou nacházet plynárenská zařízení jiných vlastníků či správců, případně i dlouhodobě nefunkční/neprovozovaná plynárenská zařízení bez dostupných informací o jejich poloze a vlastnictví.

Plynárenské zařízení a plynovodní přípojky jsou dle ust. § 2925 zákona č. 89/2012 Sb., občanského zákoníku, provozovány jako zařízení zvlášť nebezpečné a z tohoto důvodu jsou chráněny ochranným pásmem dle zákona č. 458/2000 Sb. ve znění pozdějších předpisů.

Nedodržení podmínek uvedených v tomto stanovisku zakládá odpovědnost stavebníka za vzniklé škody.

Rozsah ochranného pásma je stanoven v zákoně 458/2000 Sb. ve znění pozdějších předpisů.

Při realizaci uvedené stavby budou dodrženy podmínky pro provádění stavební činnosti:

1) Za stavební činnosti se pro účely tohoto stanoviska považují všechny činnosti prováděné v ochranném pásmu plynárenského zařízení a plynovodních přípojek (tzn. i bezvýkopové technologie a terénní úpravy) a činnosti mimo ochranné pásmo, pokud by takové činnosti mohly ohrozit bezpečnost a spolehlivost plynárenského zařízení a plynovodních přípojek (např. trhačí práce, sesuvy půdy, vibrace, apod.).

2) Stavební činnosti je možné realizovat pouze při dodržení podmínek stanovených v tomto stanovisku. Nebudou-li tyto podmínky dodrženy, budou stavební činnosti považovány dle § 68 zákona č. 458/2000 Sb. ve znění pozdějších předpisů za činnost bez našeho předchozího souhlasu. Při každé změně projektu nebo stavby (zejména trasy navrhovaných inženýrských sítí) je nutné požádat o nové stanovisko k této změně.

3) Před zahájením stavební činnosti bude provedeno vytyčení trasy a přesné určení uložení plynárenského zařízení a plynovodních přípojek. Vytyčení trasy provede příslušná provozní oblast (formulář a kontakt naleznete na [www.gridservices.cz](http://www.gridservices.cz) nebo NONSTOP zákaznická linka 800 11 33 55). Při žádosti uvede žadatel naši značku (číslo jednací) uvedenou v úvodu tohoto stanoviska. O provedeném vytyčení trasy bude sepsán protokol. Přesné určení uložení plynárenského zařízení a plynovodních přípojek je povinen provést stavebník na svůj náklad. Bez vytyčení trasy a přesného určení uložení plynárenského zařízení a plynovodních přípojek stavebníkem nesmí být vlastní stavební činnosti zahájeny. Vytyčení plynárenského zařízení a plynovodních přípojek považujeme za zahájení stavební činnosti.

4) Bude dodržena mj. ČSN 73 6005, TPG 702 04, zákon č.458/2000 Sb. ve znění pozdějších předpisů, případně další předpisy související s uvedenou stavbou.

5) Pracovníci provádějící stavební činnosti budou prokazatelně seznámeni s polohou plynárenského zařízení a plynovodních přípojek, rozsahem ochranného pásma a těmito podmínkami.

6) Při provádění stavební činnosti, vč. přesného určení uložení plynárenského zařízení je stavebník povinen učinit taková opatření, aby nedošlo k poškození plynárenského zařízení a plynovodních přípojek nebo ovlivnění jejich bezpečnosti a spolehlivosti provozu. Nebude použito nevhodného nářadí, zemina bude těžena pouze ručně bez použití pneumatických, elektrických, bateriových a motorových nářadí.

7) Odkryté plynárenské zařízení a plynovodní přípojky budou v průběhu nebo při přerušení stavební činnosti řádně zabezpečeny proti jejich poškození.

8) V případě použití bezvýkopových technologií (např. protlaku) bude před zahájením stavební činnosti provedeno úplné obnazení plynárenského zařízení a plynovodních přípojek v místě křížení na náklady stavebníka. V případě, že nebude tato podmínka dodržena, nesmí být použita bezvýkopová technologie.

9) Stavebník je povinen neprodleně oznámit každé i sebemenší poškození plynárenského zařízení nebo plynovodních přípojek (vč. izolace, signalizačního vodiče, výstražné fólie atd.) na telefon 1239.

10) Před provedením zásypu výkopu bude provedena kontrola dodržení podmínek stanovených pro stavební činnosti, kontrola plynárenského zařízení a plynovodních přípojek. Kontrolu provede příslušná provozní oblast (formulář a kontakt naleznete na [www.gridservices.cz](http://www.gridservices.cz) nebo NONSTOP zákaznická linka 800 11 33 55). Při žádosti uvede žadatel naši značku (číslo jednací) uvedenou v úvodu tohoto stanoviska. Povinnost kontroly se vztahuje i na plynárenské zařízení, které nebylo odhaleno. O provedené kontrole bude sepsán protokol. Bez provedené kontroly nesmí být plynárenské zařízení a plynovodní přípojky zasypány. V případě, že nebudou dodrženy výše uvedené podmínky, je stavebník povinen na základě výzvy provozovatele plynárenského zařízení a plynovodních přípojek, nebo jeho zástupce doložit průkaznou dokumentaci o nepoškození plynárenského zařízení a plynovodních přípojek během výstavby nebo provést na své náklady kontrolní sondy v místě styku stavby s plynárenským zařízením a plynovodními přípojkami.

11) Plynárenské zařízení a plynovodní přípojky budou před zásypem výkopu řádně podsypány a obsypány těženým pískem, bude provedeno zhutnění a bude osazena výstražná fólie žluté barvy, vše v souladu s ČSN EN 12007-1-4, TPG 702 01, TPG 702 04.

12) Neprodleně po skončení stavební činnosti budou řádně osazeny všechny poklopy a nadzemní prvky plynárenského zařízení a plynovodních přípojek.

13) Poklopy uzávěrů a ostatních armatur na plynárenském zařízení a plynovodních přípojkách, vč. hlavních uzávěrů plynu (HUP) na odběrném plynovém zařízení udržovat stále přístupné a funkční po celou dobu trvání stavební činnosti.

14) Případné zřizování stavenišť, skladování materiálů, stavebních strojů apod. bude realizováno mimo ochranné pásmo plynárenského zařízení a plynovodních přípojek (není-li ve stanovisku uvedeno jinak).

15) Bude zachována hloubka uložení plynárenského zařízení a plynovodních přípojek (není-li ve stanovisku uvedeno jinak).

16) Při použití nákladních vozidel, stavebních strojů a mechanismů zabezpečit případný přejezd přes plynárenské zařízení a plynovodní přípojky uložení panelů v místě přejezdu plynárenského zařízení.

Platí pouze pro území vyznačené v příloze tohoto stanoviska a to 24 měsíců ode dne jeho vydání.

V případě dotčení pozemku v majetku společnosti GasNet, s.r.o. je třeba dále projednat smluvní vztah k tomuto pozemku. Kontakt na projednání naleznete na adrese [www.gasnet.cz/cs/kontaktni-system/](http://www.gasnet.cz/cs/kontaktni-system/), činnost "Smluvní vztahy

- pozemky a budovy plynárenských zařízení", případně na NONSTOP zákaznické lince 800 11 33 55.

Za správnost a úplnost dokumentace předložené s žádostí včetně jejího souladu s platnými předpisy plně zodpovídá její zpracovatel. Stanovisko nenahrazuje případná další stanoviska k jiným částem stavby.

V případě další korespondence nebo jednání (např. změna stavby) uvádějte naši značku - 5001753422 a datum tohoto stanoviska. Kontakty jsou k dispozici na [www.gridservices.cz](http://www.gridservices.cz) nebo NONSTOP zákaznická linka 800 11 33 55.

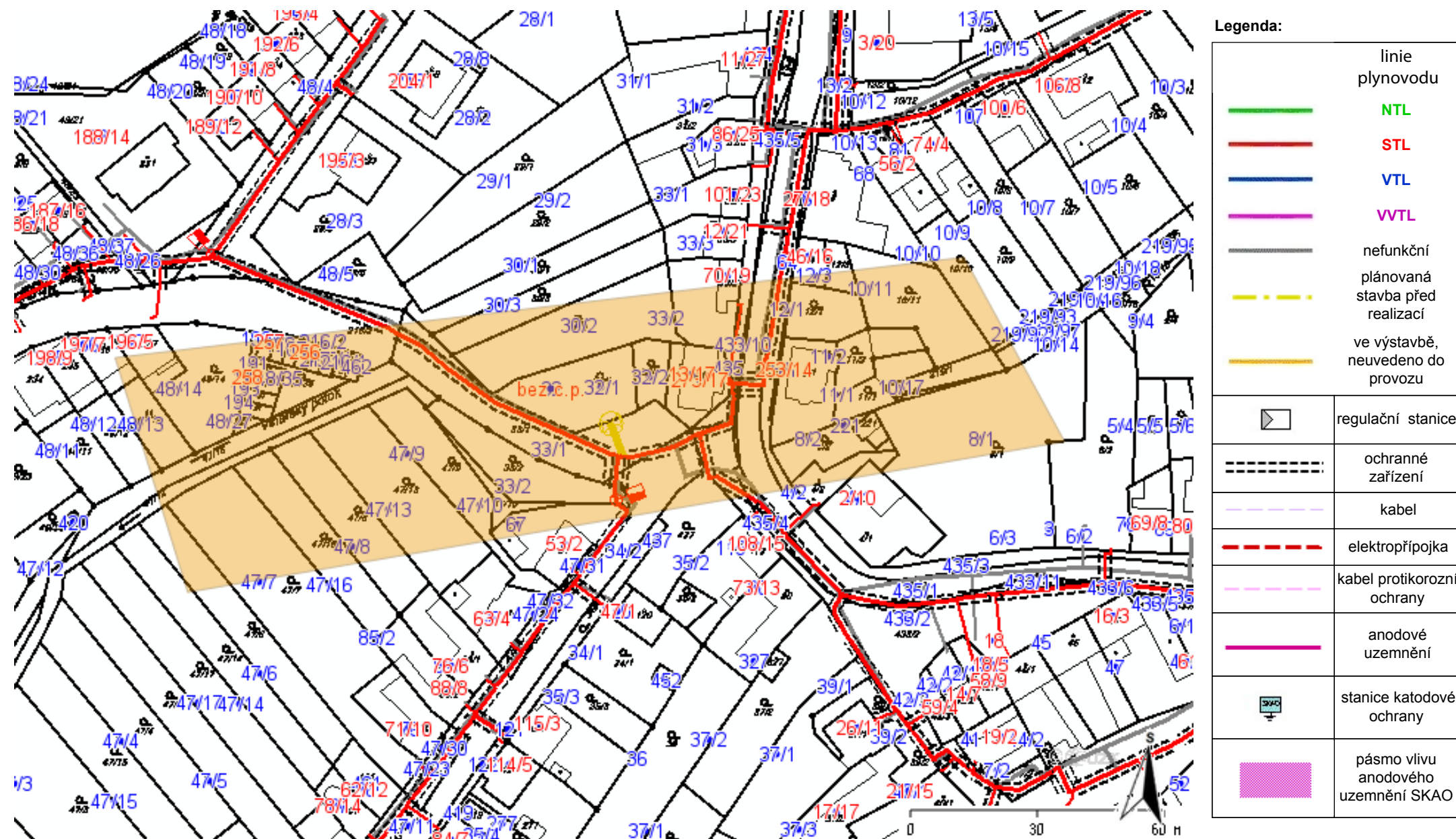


GasNet, s.r.o.  
zastoupená společností GridServices, s.r.o., IČ 279 35 311  
Věra Šediváková  
Technik externích požadavků-Čechy  
Oddělení zpracování ext. požadavků-Čechy  
+420377097511  
[vera.sedivakova@innogy.com](mailto:vera.sedivakova@innogy.com)

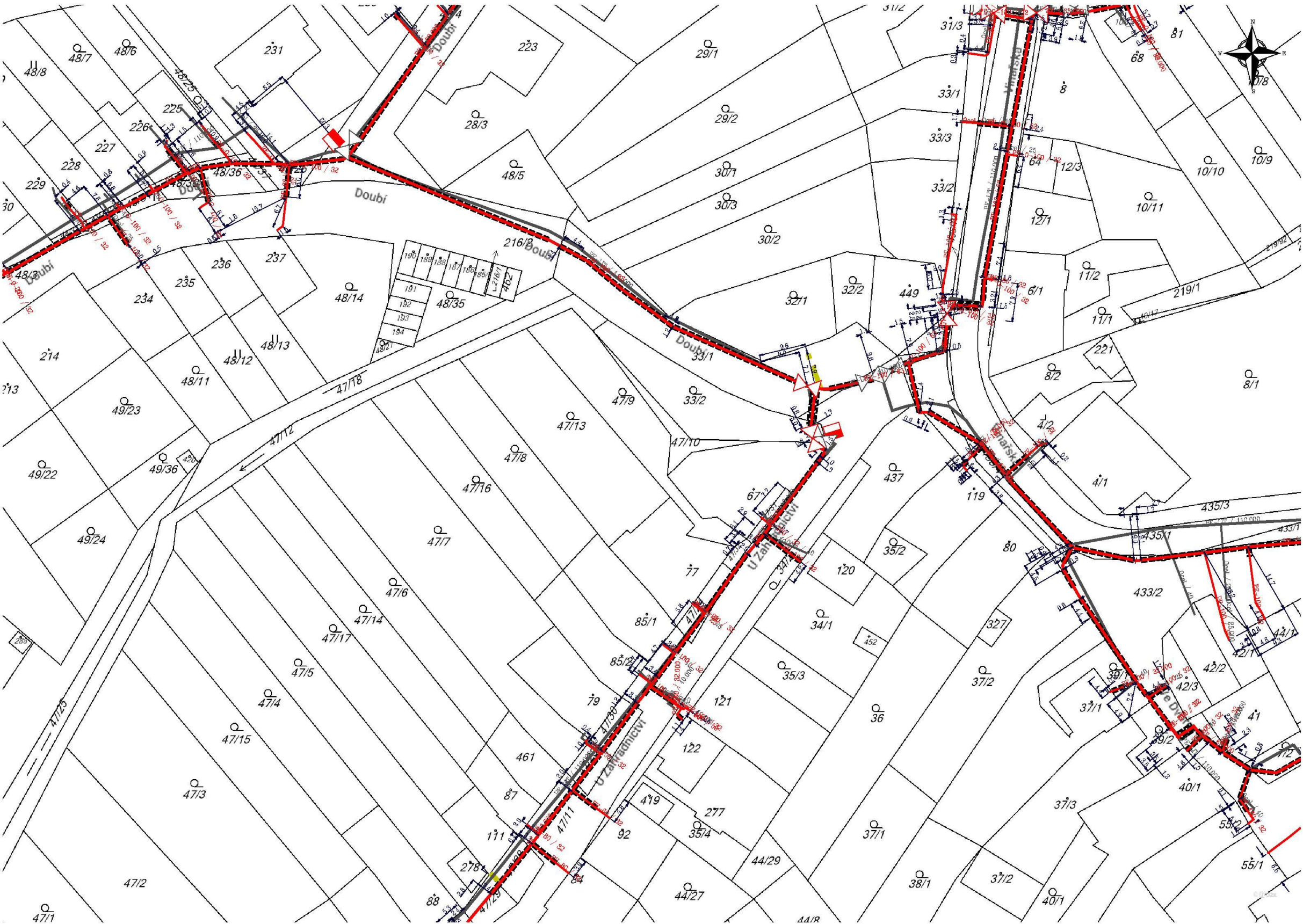
Přílohy: Orientační zakres plynárenského zařízení, Orientační zakres plynárenského zařízení, Orientační zakres plynárenského zařízení, Ověřená příloha žadatele

**Příloha: Orientační záznam plynárenského zařízení. Tato příloha je nedílnou součástí stanoviska č. 5001753422 ze dne 01.08.2018.**

Provozovatel DS: GasNet, s.r.o.; Stavebník: Povodí Moravy, s.p., Dřevařská 932/11, 60200 Brno. K.ú.: Vinary u Přerova.



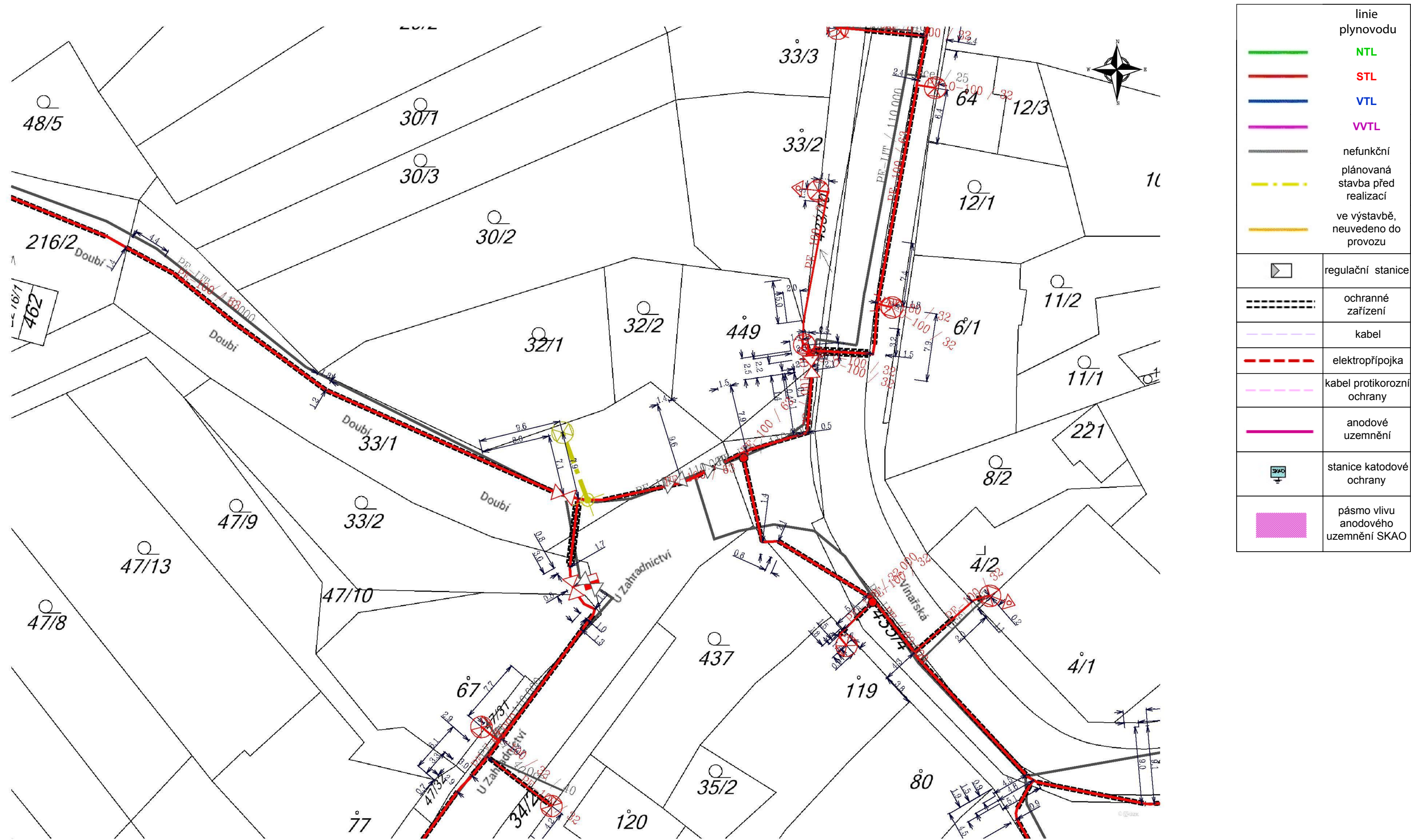




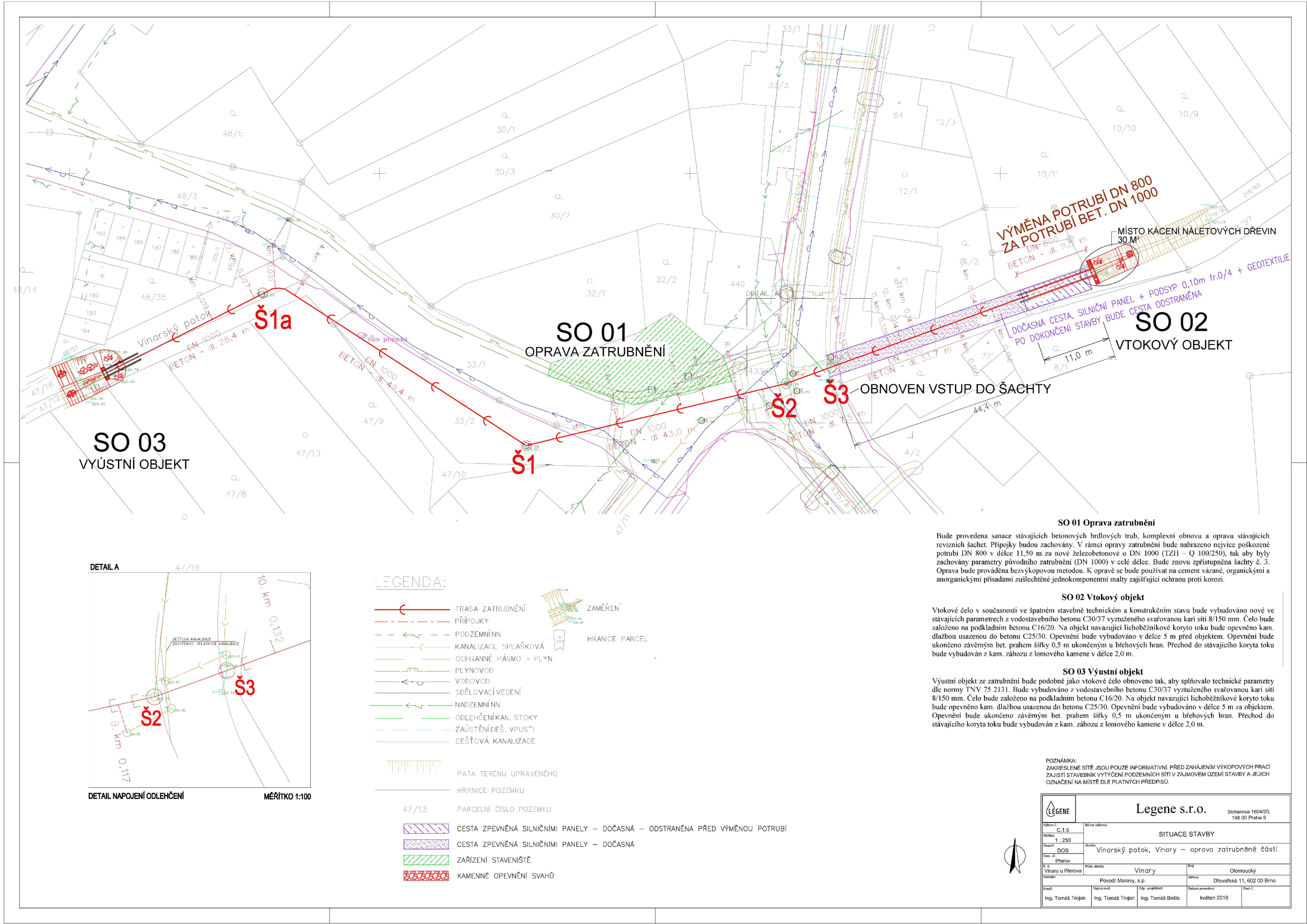
**Legenda:**

	linie plynovodu
	NTL
	STL
	VTL
	WTL
	nefunkční
	plánovaná stavba před realizací
	ve výstavbě, neuvedeno do provozu
	regulační stanice
	ochranné zařízení
	kabel
	elektropřípojka
	kabel protikoroziční ochrany
	anodové uzemnění
	stanice katodové ochrany
	pásmo vlivu anodového uzemnění SKAO













Vyřizuje: Dundáček Petr

E-mail: petr.dundacek@t-mobile.cz

Legene s.r.o.  
Ing. Tomáš Trojan  
Sicherova 1604/20  
19800 Praha 9

Naše značka: **E24963/18**

V Praze dne: **9.7.2018**

**Vyjádření a stanovení podmínek pro udělení souhlasu s umístěním stavby v ochranném pásmu sítě technické infrastruktury ( TI ) společnosti T-Mobile Czech Republic a.s.**

Vydané podle § 101 ZÁKONA Č. 127/2005 Sb., o elektronických komunikacích a o změně některých souvisejících zákonů ( zákon o elektronických komunikacích – dále jen ZEK ), ve znění pozdějších předpisů a §161 zákona č. 183/2006 Sb., o územním plánování a stavebním řádu ( stavební zákon) či dle dalších příslušných právních předpisů

**Věc:** Vinarský potok, Vinary – oprava zatrubněné části

**Stupeň:** Jiný důvod

Na základě předložených projektových podkladů dáváme **souhlasné stanovisko k vydání Územního souhlasu / rozhodnutí (Stavebního povolení) a následně souhlas s realizací stavby.**

Dle předložených dokladů nedojde ke kolizi s technickou infrastrukturou společnosti **T-Mobile Czech Republic a.s.**

Toto stanovisko má platnost 1 rok.

Vydané stanovisko nelze prodloužit. Po uplynutí platnosti zadejte žádost o nové stanovisko.

**T-Mobile**  
T-Mobile Czech Republic a.s.  
Tomíčkova 2144/1  
148 00 Praha 4  
IČ 649 49 681, DIČ CZ64949681

.....  
Ochrana sítí  
Technologický úsek

**V případě doplňujících dotazů vždy uvádějte v „Předmětu“ e-mailu číslo jednací.**



Příloha č. 1

**Rekapitulace žádosti o vyjádření k existenci sítě elektronických komunikací**

Číslo žádosti: **E24963/18**

Název stavby /akce: **Vinarský potok, Vinary – oprava zatrubněné části**

Datum podání žádosti: **9.7.2018**

Důvod žádosti: **Jiný důvod**

Popis jiného důvodu žádosti: **Stavební řízení / dodatečné stavební povolení**

Poznámka: **Stavební a údržbové práce budou probíhat na korytě toku z větší části (zatrubněné) v délce cca 173 m na vtokovém a výustním objektu a otevřeném lichoběžníkovém korytě toku 7 m před vtokovým objektem a 7 za výustním objektem.**  
**Bude provedena sanace stávajících betonových hrdlových trub, komplexní obnovu a opravu stávajících revizních šachet. Přípojky budou zachovány. V rámci opravy zatrubnění bude nahrazeno nejvíce poškozené potrubí DN 800 v délce 11,50 m za nové železobetonové o DN 1000 (TŽH – Q 100/250), tak aby byly zachovány parametry původního zatrubnění (DN 1000) v celé délce. Oprava bude prováděna bezvýkopovou metodou. K opravě se bude používat na cement vázané, organickým i anorganickým přísadami zušlechtnuté jednodílné malty zajišťující ochranu proti korozi. Výkopové práce a pokládka nového potrubí DN 1000 při nahrazení nejvíce poškozeného potrubí DN 800 bude v délce 11,5 m.**

**Žadatel**

Firma / organizace: **Legene s.r.o.**

IČ: **24662038**

DIČ:

Kontaktní osoba: **Ing. Tomáš Trojan**

Adresa: **Sicherova 1604/20**

Město / obec: **Praha 9**

PSČ: **19800**

Stát:

E-mail: **trojan@legene.cz**

Telefonní číslo: **737418771**

**Stavebník**

Firma / organizace: **Povodí Moravy, s.p.**

Kontaktní osoba: **Ing. Eliška Látalová**

Adresa: **Dřevařská 932/11**

Město / obec: **Brno**

PSČ: **60200**

Stát:

E-mail: **latalova@pmo.cz**

Telefonní číslo: **602756284**

**Stavba**

Výška nad terénem (metry): **0 m**

Projektant:

Druh stavby: **Ostatní**

Hodnota projektu:

Měsíc zahájení stavby:

Měsíc ukončení stavby:

**Odeslání stanoviska**

E-mail: **trojan@legene.cz**

Příloha č. 2

## Situační plánek

Zájmová oblast (zájmové oblasti) zadaná žadatelem



Geometrie zájmové oblasti (zájmových oblastí) žádosti ve formátu WKT a souřadnicovém systému S-JTSK. Zkopírováním textu lze geometrii zobrazit v jakémkoli softwaru podporujícím formát WKT.

POLYGON((-534530.6067 -1134962.9071,-534513.4088 -1135018.4696,-534305.7109 -1134982.7508,-534329.5234 -1134939.0946,-534530.6067 -1134962.9071))

Povodí Moravy, s.p.  
Dřevařská 932 /11  
60200 Brno

Váš dopis značky / ze dne	Naše značka	Vyřizuje	Místo odeslání / dne
0000051865 / 09.07.2018	UPTS/OS/197784/2018	Simona Hulíková	Praha / 12.07.2018

**Věc: Vyjádření k existenci podzemních sítí spol. České Radiokomunikace, a.s.**

Účel: Stavební řízení

**Akce: Vinarský potok, Vinary – oprava zatrubněné části**

K Vaší žádosti Vám po prošetření aktuálního stavu našich podzemních sítí sdělujeme, že na Vámi vyznačeném území nedojde ke styku s žádným podzemním vedením/zařízením v naší správě.

**Z hlediska stávající zájmů Českých Radiokomunikací a.s. nemáme ke shora uvedenému záměru žádné námitky či připomínky.**

S pozdravem

Za správnost:

  
**České Radiokomunikace a.s.**  
Skokanská 2117/1  
169 00 Praha 6  
(53)

Simona Hulíková  
Specialista ochrany sítě

Příloha: Daňový doklad

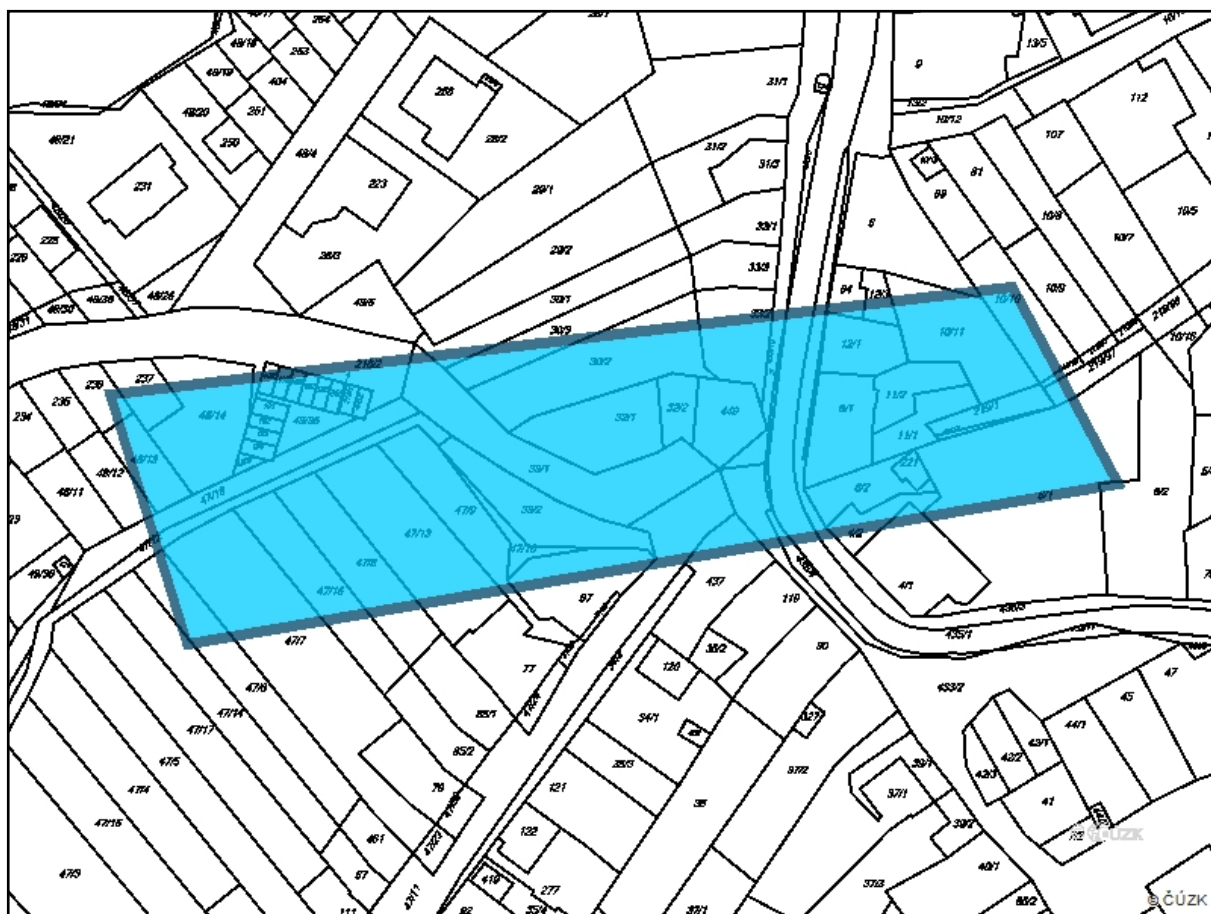
**Platnost tohoto vyjádření je jeden rok od data vystavení, tj. do 12.07.2019**

PIN: 2986

Úhradu částky za vyjádření proveďte na účet Českých Radiokomunikací, a.s. Číslo účtu Českých Radiokomunikací, a.s. vč. variabilního symbolu naleznete na přiloženém Zjednodušeném daňovém dokladu.

Žádost č. j. UPTS/OS/197784/2018

## Zájmové území



**Poznámka:** Upozorňujeme Vás, že toto stanovisko **NELZE** uplatnit pro umístění a provoz větrných elektráren.

## Vyjádření k existenci podzemního komunikačního vedení veřejné komunikační sítě, podmínky a postup k zajištění ochrany podzemního komunikačního vedení společnosti TwigoNet Europe, SE

vydané podle § 101 zákona č. 127/2005 Sb., o elektronických komunikacích v platném znění  
a § 161 zákona č. 183/2006 Sb., o územním plánování a stavebním řádu (stavební zákon), v platném znění

Žadatel: **Legene s.r.o.**  
Stavebník: **Povodí Moravy, s.p.**  
Název stavby: **Vinarský potok, Vinary – oprava zatrubněné části**  
Dotčené území: **KÚ: Vinary u Přerova (782351)**

Číslo jednací: **3536/2018KM**                      **Číslo vyjádření: 3536**  
Vyřizuje: **Juraj Černý**

Na základě zpracování a posouzení Vámi podané žádost o vyjádření k existenci našich sítí Vám sdělujeme, že ve  
Vaší zájmové oblasti **nedojde ke střetu s podzemním komunikačním vedením**

K povolení vašeho stavebního záměru stanovujeme tyto podmínky:

1. Vyjádření je platné pouze pro zájmové území určené a vyznačené žadatelem v projektové dokumentaci, kterou žadatel předložil k žádosti o vyjádření a kterou společnost TwigoNet Europe ověřila razítkem. Takto ověřená projektová dokumentace žadatele je nedílnou součástí tohoto vyjádření.
2. V případě, kdy dojde k jakémukoliv změně v projektové dokumentaci žadatele, pozbývá toto vyjádření platnosti a je nutné požádat o nové vyjádření.
3. V případě, kdy termín plánovaného zahájení stavby překročí dobu platnosti tohoto vyjádření, je nutné požádat společnost TwigoNet Europe, SE o nové vyjádření.

**Toto vyjádření je vyjádřením k územnímu řízení, ohlášení stavby nebo stavebnímu řízení.**

**Vyjádření platí 12 měsíců od data vydání.**

Vyjádření vydala společnost TwigoNet Europe, SE dne

7.8.2018

**VYJÁDŘENÍ O EXISTENCI SÍTĚ ELEKTRONICKÝCH KOMUNIKACÍ  
společnosti Česká telekomunikační infrastruktura a.s.  
(„Vyjádření“)**

**A VŠEOBECNÉ PODMÍNKY OCHRANY SÍTĚ ELEKTRONICKÝCH KOMUNIKACÍ  
společnosti Česká telekomunikační infrastruktura a.s.  
(„Všeobecné podmínky ochrany SEK“)**

toto Vyjádření a Všeobecné podmínky ochrany SEK je vydané dle ustanovení § 101 zákona č. 127/2005 Sb., o elektronických komunikacích a o změně některých souvisejících zákonů, v platném znění („**Zákon o elektronických komunikacích**“), a dle ustanovení § 161 zákona č. 183/2006 Sb., o územním plánování a stavebním řádu, v platném znění („**Stavební zákon**“), a dle příslušných ustanovení zákona č. 89/2012 Sb., občanského zákoníku, v platném znění („**Občanský zákoník**“)

**Číslo jednací: 662164/18**

**Číslo žádosti: 0118 200 219 („Žádost“)**

Název akce („ <b>Stavba</b> “)	Vinarský potok, Vinary ? oprava zatrubněné části	
Důvod vydání Vyjádření („ <b>Důvod vyjádření</b> “)	Stavební řízení	
<b>Žadatel</b>	Legene s.r.o., kontaktní osoba: Legene s.r.o. , Sicherova 1604/20, Praha 9, 19800	
<b>Stavebník</b>	Povodí Moravy, s.p., Dřevařská 932/11, Brno, 60200	
<b>Zájmové území</b>	Okres	Přerov
	Obec	Přerov
	Kat. území / č. parcely	Vinary u Přerova
<b>Platnost Vyjádření</b>	<b>17. 7. 2020 („Den konce platnosti Vyjádření“)</b>	

Žadatel Žádostí určil a vyznačil Zájmové území, jakož i určil Důvod Vyjádření.

Na základě určení a vyznačení Zájmového území Žadatelem a na základě určení Důvodu Vyjádření vydává společnost Česká telekomunikační infrastruktura a.s. následující Vyjádření:

**Dojde ke střetu** se sítí elektronických komunikací (dále jen „**SEK**“) společnosti **Česká telekomunikační infrastruktura a.s.**

- (I) Na Žadatelem určeném a vyznačeném Zájmovém území se vyskytuje SEK společnosti Česká telekomunikační infrastruktura a.s.;
- (II) Společnost Česká telekomunikační infrastruktura a.s. **za podmínky splnění bodu (III)** tohoto Vyjádření **souhlasí**, aby Stavebník a/nebo Žadatel, je-li Stavebníkem v Zájmovém území vyznačeném v Žádosti, provedl Stavbu a/nebo činnosti povolené příslušným správním rozhodnutím vydaným dle Stavebního zákona;
- (III) Stavebník a/nebo Žadatel, je-li Stavebníkem, je povinen (i) dodržet tyto níže uvedené podmínky, které byly stanovené POS, tak jak je tento označen ve Všeobecných podmínkách ochrany SEK

Číslo jednací: 662164/18

Číslo žádosti: 0118 200 219

- V místech nových vjezdů a parkovacích stání uložte kabelové vedení do chrániček. Založte rezervní chráničku PE 110 mm. Chráničky uložte tak, aby přesahovaly alespoň 0,5m za okraj zpevněné pojezdové plochy.
  - V místech spojek a odbočení kabelové trasy nezřizujte souvislé pojezdové plochy.
  - Nad kabelovou trasou neukládejte podélné obrubníky, ani jejich betonový základ.
  - Parkovací stání nad kabelovou trasou proveďte tak, aby povrch nad kabelovou trasou byl rozebíratelný.
  - Zpevněné povrchy nad kabelovou trasou proveďte tak, aby povrch nad kabelovou trasou byl rozebíratelný.
  - CETIN zajistí realizaci překládky SEK. Provedení překládky SEK objednáte u CETIN objednávkou a po potvrzení objednávky CETIN zajistí provedení překládky SEK na náklady toho, kdo překládku vyvolal. Cena za provedení překládky SEK bude stanovena v objednávce.
  - Pokud nebude písemně společnostmi CETIN stanoveno jinak, výsadba dřevin a vzrostlé zeleně v ochranném pásmu SEK je zakázána.
  - Podmínky výsadby zeleně projednejte písemně POS.; a
- (ii) řídit se Všeobecnými podmínkami ochrany SEK, které jsou nedílnou součástí Vyjádření;
- (IV) Pro případ, že bude nezbytné přeložení SEK, zajistí vždy takové přeložení SEK její vlastník, společnost Česká telekomunikační infrastruktura a.s. Stavebník, který vyvolal překládku SEK je dle ustanovení § 104 odst. 17 Zákona o elektronických komunikacích povinen uhradit společnosti Česká telekomunikační infrastruktura a.s. veškeré náklady na nezbytné úpravy dotčeného úseku SEK, a to na úrovni stávajícího technického řešení;
- (V) Pro účely přeložení SEK dle bodu (IV) tohoto Vyjádření je Stavebník povinen uzavřít se společností Česká telekomunikační infrastruktura a.s. Smlouvu o realizaci překládky SEK.
- Vyjádření je platné pouze pro Zájmové území určené a vyznačené Žadatelem, jakož i pro Důvod Vyjádření stanovený a určený Žadatelem v Žádosti.

Vyjádření pozbývá platnosti i) v Den konce platnosti Vyjádření, ii) změnou rozsahu Zájmového území či změnou Důvodu Vyjádření uvedeného v Žádosti a/nebo iii) jakýmkoliv porušením kterékoliv povinnosti stanovené Všeobecnými podmínkami ochrany SEK, to vše v závislosti na tom, která ze skutečností rozhodná pro pozbytí platnosti Vyjádření nastane nejdříve.

Společnost Česká telekomunikační infrastruktura a.s. vydáním tohoto Vyjádření poskytla Žadateli pro Žadatelem určené a vyznačené Zájmové území veškeré informace o SEK dostupné společnosti Česká telekomunikační infrastruktura a.s. ke dni podání Žádosti.

V případě dotazů k Vyjádření kontaktujte prosím asistenční linku 238 461 111.

#### Přílohami Vyjádření jsou:

- *Všeobecné podmínky ochrany SEK*
- *Informace k vytýčení SEK ve vlastnictví společnosti Česká telekomunikační infrastruktura a.s.*
- *Situační výkres (obsahuje Zájmové území určené a vyznačené Žadatelem a výřezy účelové mapy SEK)*

Vyjádření vydala společnost **Česká telekomunikační infrastruktura a.s.** dne: 17. 7. 2018.

  
Česká telekomunikační infrastruktura a.s.  
Olšanská 2681/6  
130 00 Praha 3  
DIČ: CZ04084063  




**VŠEOBECNÉ PODMÍNKY OCHRANY SÍTĚ ELEKTRONICKÝCH KOMUNIKACÍ společnosti Česká telekomunikační infrastruktura a.s.**

**1. PLATNOST VŠEOBECNÝCH PODMÍNEK**

- i) Tyto Všeobecné podmínky ochrany sítě elektronických komunikací (dále jen „**VPOSEK**“) tvoří součást Vyjádření (jak je tento pojem definován níže v článku 2 VPOSEK).
- ii) V případě rozporu mezi Vyjádřením a těmito VPOSEK mají přednost ustanovení Vyjádření, pokud není těmito VPOSEK stanoveno jinak.

**2. DEFINICE**

Níže uvedené termíny, jsou-li použity v těchto VPOSEK a uvozeny velkým písmenem, mají následující význam:

„**CETIN**“ znamená Česká telekomunikační infrastruktura a.s. se sídlem Olšanská 2681/6, Praha 3 PSČ 130 00, IČO: 04084063, zapsaná v obchodním rejstříku vedeném Městským soudem v Praze pod spz. B 20623;

„**Den**“ je kalendářní den;

„**Kabelovod**“ podzemní zařízení sestávající se z tělesa Kabelovodu a kabelových komor, sloužící k zatahování kabelů a ochranných trubek;

„**Občanský zákoník**“ znamená zákon č. 89/2012 Sb., občanský zákoník, ve znění pozdějších předpisů;

„**POS**“ je zaměstnanec společnosti CETIN, pověřený ochranou sítě, Martin Hupsil, tel.: 720752252, e-mail: martin.hupsil@cetin.cz;

„**Pracovní den**“ znamená Den, který není v České republice dnem pracovního klidu nebo státem uznaným svátkem;

„**Příslušné požadavky**“ znamená jakýkoli a každý příslušný právní předpis, vč. technických norem, nebo normativní právní akt veřejné správy či samosprávy, nebo jakékoli rozhodnutí, povolení, souhlas nebo licenci, včetně podmínek, které s ním souvisí;

„**Překládka**“ je stavba spočívající ve změně trasy vedení SEK ve vlastnictví CETIN nebo přemístění zařízení SEK ve vlastnictví CETIN; Stavebník, který Překládku vyvolal, je dle ustanovení § 104 odst. 17 Zákona o elektronických komunikacích povinen uhradit společnosti CETIN veškeré náklady na nezbytné úpravy dotčeného úseku SEK, a to na úrovni stávajícího technického řešení;

„**SEK**“ je síť elektronických komunikací ve vlastnictví CETIN;

„**Stavba**“ je stavba a/nebo činnosti ve vztahu, k níž bylo vydáno Vyjádření, a je prováděna Stavebníkem a/nebo Žadatelem v souladu s Příslušnými požadavky, povolená příslušným správním rozhodnutím vydaným dle Stavebního zákona;

„**Stavebník**“ je osoba takto označená ve Vyjádření;

„**Stavební zákon**“ je zákon č. 183/2006 Sb., o územním plánování a stavebním řádu;

„**Vyjádření**“ je vyjádření o existenci sítě elektronických komunikací vydané společností CETIN dne 17. 7. 2018 pod č.j. 662164/18;

„**Zájmové území**“ je území označené Žadatelem a/nebo Stavebníkem v Žádosti;

„**Situační výkres**“ je výkres, který je přílohou Vyjádření a obsahuje Zájmové území určené a vyznačené Žadatelem v Žádosti a výřezy účelové mapy SEK;

„**Zákon o elektronických komunikacích**“ je zákon č. 127/2005 Sb., o elektronických komunikacích a o změně některých souvisejících zákonů, ve znění pozdějších předpisů;

„**Žadatel**“ je osoba takto označená ve Vyjádření.

„**Žádost**“ je žádost, kterou Žadatel a/nebo Stavebník požádal CETIN o vydání Vyjádření.

**3. PLATNOST A ÚČINNOST VPOSEK**

Tyto VPOSEK jsou platné a účinné dnem odeslání Vyjádření na i) adresu elektronické pošty Stavebníka a/nebo Žadatele uvedenou v Žádosti nebo ii) adresu pro doručení prostřednictvím poštovní přepravy uvedenou Stavebníkem a/nebo Žadatelem v Žádosti.

**4. OBECNÁ PRÁVA A POVINNOSTI STAVEBNÍKA A/NEBO ŽADATELE**

- i) Stavebník, Žadatel je výslovně srozuměn s tím, že SEK je veřejně prospěšným zařízením, byla zřízena ve veřejném zájmu a je chráněna Příslušnými požadavky.
- ii) SEK je chráněna ochranným pásmem, jehož rozsah je stanoven (a) ustanovením § 102 Zákona o elektronických komunikacích a/nebo (b) právními předpisy účinnými před Zákonem o elektronických komunikacích, není-li Příslušnými požadavky stanoveno jinak.
- iii) Stavebník, Žadatel nebo jím pověřená třetí osoba, je povinen při provádění Stavby nebo jiných prací, při odstraňování havárií a projektování staveb, řídit se Příslušnými požadavky, správnou praxí v oboru stavebnictví a technologickými postupy a je povinen učinit veškerá nezbytná opatření vyžadovaná Příslušnými požadavky k ochraně SEK před poškozením. Povinnosti dle tohoto odstavce má Stavebník rovněž ve vztahu k SEK, které se nachází mimo Zájmové území.
- iv) Při zjištění jakéhokoli rozporu mezi údaji v Situačním výkresu, který je přílohou Vyjádření a skutečným stavem, je Stavebník a/nebo Žadatel povinen bez zbytečného odkladu, nejpozději Den následující po zjištění takové skutečnosti, zjištěný rozpor oznámit POS.
- v) Stavebník, Žadatel nebo jím pověřená třetí osoba, je povinen každé poškození či krádež SEK bezodkladně, nejpozději Den následující po zjištění takové skutečnosti, oznámit takovou skutečnost dohledovému centru společnosti CETIN na telefonní číslo +420 238 464 190.
- vi) Bude-li Stavebník, Žadatel nebo jím pověřená třetí osoba na společnosti CETIN požadovat, aby se jako účastník správního řízení, pro jehož účely bylo toto Vyjádření vydáno, vzdala práva na odvolání proti rozhodnutí vydanému ve správním řízení, je oprávněn kontaktovat POS.

**5. POVINNOSTI STAVEBNÍKA PŘI PŘÍPRAVĚ STAVBY**

- i) Při projektování Stavby je Stavebník povinen zajistit, aby projektová dokumentace Stavby (i) zohledňovala veškeré požadavky na ochranu SEK vyplývající z Příslušných požadavků, zejména ze Zákona o elektronických komunikacích a Stavebního zákona, (ii) respektovala správnou praxi v oboru stavebnictví a technologické postupy a (iii) umožňovala, aby i po provedení a umístění Stavby dle takové projektové dokumentace byla společnost CETIN, jako vlastník SEK schopna bez jakýkoliv omezení a překážek provozovat SEK, provádět údržbu a opravy SEK.
- ii) Nebude-li možné projektovou dokumentací zajistit některý, byť i jeden z požadavků dle předchozího odstavce (i) a/nebo umístění Stavby by mohlo způsobit, že nebude naplněn některý, byť i jeden z požadavků dle předchozího odstavce (i), vyvolá Stavebník Překládku.
- iii) Při projektování Stavby, která se nachází nebo je u ní zamýšleno, že se bude nacházet v ochranném pásmu radiových tras společnosti CETIN a překračuje výšku 15 m nad zemským povrchem, a to včetně dočasných objektů zařízení staveníště (jeřáby, konstrukce, atd.) je Stavebník povinen písemně kontaktovat POS za účelem získání konkrétního stanoviska a podmínek k ochraně radiových tras společnosti CETIN a pro určení, zda Stavba vyvolá Překládku. Ochranné pásmo radiových tras v šíři 50m je zakresleno do situačního výkresu, který je součástí tohoto Vyjádření.

**VŠEOBECNÉ PODMÍNKY OCHRANY SÍTĚ ELEKTRONICKÝCH KOMUNIKACÍ společnosti Česká telekomunikační infrastruktura a.s.**

- (iv) Pokud se v Zájmovém území nachází podzemní silové vedení (NN) ve vlastnictví společnosti CETIN, je Stavebník povinen ve vztahu k projektové dokumentaci zajistit totéž, co je uvedeno pod písm (i) tohoto článku 5, přičemž platí, že Stavebník vyvolá Překládku v případech uvedených pod písm (ii) tohoto článku 5.
- (v) Stavebník je povinen při projektování Stavby, která je stavbou (a) zařízení silových elektrických sítí (VN, VVN a ZVVN) a/nebo (b) trakčních vedení, provést výpočet či posouzení rušivých vlivů na SEK, zpracovat ochranná opatření, to vše dle a v souladu s Příslušnými požadavky. Stavebník je povinen nejpozději třicet (30) Dnů před podáním žádosti o vydání příslušného správního rozhodnutí k umístění Stavby dle Stavebního zákona předat POS výpočet či posouzení rušivých vlivů na SEK a zpracovaná ochranná opatření.
- (vi) Je-li Stavba v souběhu s Kabelovodem, nebo Kabelovod kříží, je Stavebník povinen nejpozději ke Dni, ke kterému započne se zpracováním projektové dokumentace ke Stavbě, oznámit POS a projednat s POS (a) veškeré případy, kdy trajektorie podvrtní a protlaků budou vedeny ve vzdálenosti menší, než je 1,5 m od Kabelovodu a (b) jakékoliv výkopové práce, které budou nebo by mohly být vedeny v úrovni či pod úrovní Kabelovodu nebo kabelové komory.
- (vii) Je-li Stavba umístěna nebo má být umístěna v blízkosti Kabelovodu, ve vzdálenosti menší, než jsou 2 m nebo kříží-li Stavba Kabelovod ve vzdálenosti menší, než je 0,5 m nad nebo kdekoliv pod Kabelovodem, je Stavebník povinen předložit POS k posouzení zakreslení Stavby v příčných řezech, přičemž do příčného řezu je Stavebník rovněž povinen zakreslit profil kabelové komory.

**6. POVINNOSTI STAVEBNÍKA PŘI PROVÁDĚNÍ STAVBY**

- (i) Stavebník je před započítím jakýchkoliv zemních prací ve vztahu ke Stavbě povinen vytyčit trasu SEK na terénu dle Příslušných požadavků a dle Stavebního zákona. S vytyčenou trasou SEK je Stavebník povinen seznámit všechny osoby, které budou anebo by mohly zemní práce ve vztahu ke Stavbě provádět. V případě porušení této povinnosti bude Stavebník odpovědný společnosti CETIN za náklady a škody, které porušením této povinnosti společnosti CETIN vzniknou a je povinen je společnosti CETIN uhradit.
- (ii) Pět (5) Pracovních dnů před započítím jakýchkoliv prací ve vztahu ke Stavbě je Stavebník povinen oznámit společnosti CETIN, že zahájí práce či činnosti ve vztahu ke Stavbě. Písemné oznámení dle předchozí věty zašle Stavebník na adresu elektronické pošty POS a bude obsahovat minimálně číslo jednací Vyjádření a kontaktní údaje Stavebníka.
- (iii) Stavebník je povinen zabezpečit a zajistit SEK proti mechanickému poškození, a to zpravidla dočasným umístěním silničních betonových panelů nad kabelovou trasou SEK. Do doby, než je zajištěna a zabezpečena ochrana SEK proti mechanickému poškození, není Stavebník oprávněn přejíždět vozidly nebo stavební mechanizací kabelovou trasu SEK. Při přepravě vysokých nákladů nebo při projíždění stroji, vozidly či mechanizací pod nadzemním vedením SEK je Stavebník povinen prověřit, zda výška nadzemního vedení SEK je dostatečná a umožňuje spolehlivý a bezpečný způsob přepravy nákladu či průjezdu strojů, vozidel či mechanizace.
- (iv) Při provádění zemních prací v blízkosti SEK je Stavebník povinen postupovat tak, aby nedošlo ke změně hloubky uložení nebo prostorového uspořádání SEK. V místech, kde SEK vystupuje ze země do budovy, rozváděče, na sloup apod. je Stavebník povinen vykonávat zemní práce se zvýšenou mírou opatrnosti, výkopové práce v blízkosti sloupů nadzemního vedení SEK je Stavebník povinen provádět v takové vzdálenosti od sloupu nadzemního vedení SEK,

kteřá je dostatečná k tomu, aby nedošlo nebo nemohlo dojít k narušení stability sloupu nadzemního vedení SEK. Stavebník je povinen zajistit, aby jakoukoliv jeho činností nedošlo bez souhlasu a vědomí společnosti CETIN (a) ke změně nivelety terénu, a/nebo (b) k výsadbě trvalých porostů, a/nebo (c) ke změně rozsahu a změně konstrukce zpevněných ploch. Pokud došlo k odkrytí SEK, je Stavebník povinen SEK po celou dobu odkrytí náležitě zabezpečit proti prověšení, poškození a odcizení.

- (v) Zjistí-li Stavebník kdykoliv během provádění prací ve vztahu ke Stavbě jakýkoliv rozpor mezi údaji v projektové dokumentaci a skutečností, je povinen bezodkladně přerušit práce a oznámit zjištěný rozpor na adresu elektronické pošty POS. Stavebník není oprávněn pokračovat v pracích ve vztahu ke Stavbě do doby, než získá písemný souhlas POS s pokračováním prací.
- (vi) Stavebník není bez předchozího písemného souhlasu společnosti CETIN oprávněn manipulovat s kryty kabelových komor, jakkoliv zakrývat vstupy do kabelových komor, a to ani dočasně, vstupovat do kabelových komor, jakkoliv manipulovat s případně odkrytými prvky SEK či s jakýmkoliv jiným zařízením se SEK souvisejícím. Rovněž bez předchozího písemného souhlasu společnosti CETIN není Stavebník oprávněn umístit nad trasou Kabelovodu jakoukoliv jinou síť technické infrastruktury v podélném směru.
- (vii) Byla-li v souladu s Vyjádřením a těmito VPOSEK odkryta SEK je Stavebník povinen tři (3) Pracovní dny před zakrytím SEK písemně oznámit POS zakrytí SEK a vyzvat ho ke kontrole před zakrytím. Oznámení Stavebníka dle předchozí věty musí obsahovat minimálně předpokládaný Den zakrytí, číslo jednací Vyjádření a kontaktní údaje Stavebníka. Stavebník není oprávněn provést zakrytí do doby, než získá písemný souhlas POS se zakrytím.

**7. ROZHODNÉ PRÁVO**

Vyjádření a VPOSEK se řídí českým právem, zejména Občanským zákoníkem, Zákonem o elektronických komunikacích a Stavebním zákonem. Veškeré spory z Vyjádření či VPOSEK vyplývající budou s konečnou platností řešeny u příslušného soudu České republiky.

**8. PÍSEMNÝ STYK**

Písemným stykem či pojmem „písemně“ se pro účely Vyjádření a VPOSEK rozumí předání zpráv jedním z těchto způsobů:

- v listinné podobě;
- e-mailovou zprávou se zaručeným elektronickým podpisem dle zák. č. 227/2000 Sb., o elektronickém podpisu a o změně některých dalších zákonů (zákon o elektronickém podpisu), ve znění pozdějších předpisů;

**9. ZÁVĚREČNÁ USTANOVENÍ**

- (i) Stavebník, Žadatel nebo jím pověřená třetí osoba je počinaje Dnem převzetí Vyjádření povinen užít informace a data uvedená ve Vyjádření pouze a výhradně k účelu, pro který mu byla tato poskytnuta. Stavebník, Žadatel nebo jím pověřená třetí osoba není oprávněn informace a data rozmnožovat, rozšiřovat, pronajímat, půjčovat či jinak umožnit jejich užívání třetí osobou bez předchozího písemného souhlasu společnosti CETIN.
- (ii) Pro případ porušení kterékoliv z povinností Stavebníka, Žadatele nebo jím pověřené třetí osoby, založené Vyjádřením /nebo těmito VPOSEK je Stavebník, Žadatel či jím pověřená třetí osoba odpovědný za veškeré náklady a škody, které společnosti CETIN vzniknou porušením povinnosti Stavebníka, Žadatele nebo jím pověřené třetí osoby.

Číslo jednací: 662164/18

Číslo žádosti: 0118 200 219

## Informace k vytyčení SEK

V případě požadavku na vytyčení *PVSEK* společnosti *Česká telekomunikační infrastruktura a.s.* se, prosím, obraťte na společnosti uvedené níže.

### Česká telekomunikační infrastruktura a.s. - středisko Morava střed

se sídlem: Olšanská 2681/6, Praha 3, PSČ 13000

IČ: 04084063

DIČ: CZ04084063

kontakt: tel: 238461640 obslužná doba po-pa 7 - 15 hod

### Vegacom, a.s. - výhradní dodavatel společnosti Česká telekomunikační infrastruktura a.s.

se sídlem: Stupkova 952/18, 77900 Olomouc

IČ: 25788680

DIČ: CZ25788680

kontakt: Hurniková Hana, mobil: 725820758, e-mail: hurnikova@vegacom.cz

### CLAK s.r.o.

se sídlem: Rozvadovice 66 784 01 Litovel

IČ: 63323290

DIČ: CZ63323290

kontakt: Emil Kvapil, mobil: 602428805, e-mail: kvapil.e@iol.cz

### ELTEKO, spol. s r.o.

se sídlem: bří Jaroňků 4063, 760 01 Zlín

IČ: 46342401

DIČ:

kontakt: Pavel Hrabovský, mobil: 603 226 502, e-mail: vytycovani@seznam.cz

### FRANTIŠEK DOLEŽAL - Vytyčování sítí

se sídlem: Norská 222/46, 779 00 Olomouc

IČ: 12676829

DIČ: CZ6408020564

kontakt: František Doležal, mobil: 777 777 011, e-mail: posta@vytycovani.cz

### Kabelový servis spol. s r.o.

se sídlem: Kyselovská 211/82, 783 01 Olomouc

IČ: 60322268

DIČ: CZ60322268

kontakt: František Doležal, mobil: 777 777 011, e-mail: posta@kabelovyservis.cz  
František Buchta, mobil: 777 777 012

### Karel Horský

se sídlem: Poličská 877/36, 568 02 Svitavy - Předměstí

IČ: 01377841

DIČ:

kontakt: Karel Horský, mobil: 602 483 023, e-mail: k.horsky.sy@gmail.com

### NOVOMONT s.r.o.

se sídlem: 8.května 31, 787 01 Šumperk

IČ: 25394525

DIČ: CZ25394525

kontakt: Oldřich Slaviček, mobil: 777333596, e-mail: o.slavicek@atlas.cz

### Rostislav Synek

se sídlem: Komenského 538, 798 52 Konice

IČ: 48465518

DIČ:

kontakt: Rostislav Synek, mobil: 776578678, e-mail: rostislav.synek@seznam.cz

Číslo jednací: 662164/18

Číslo žádosti: 0118 200 219

**Sitel, spol. s r.o., středisko Zlín**

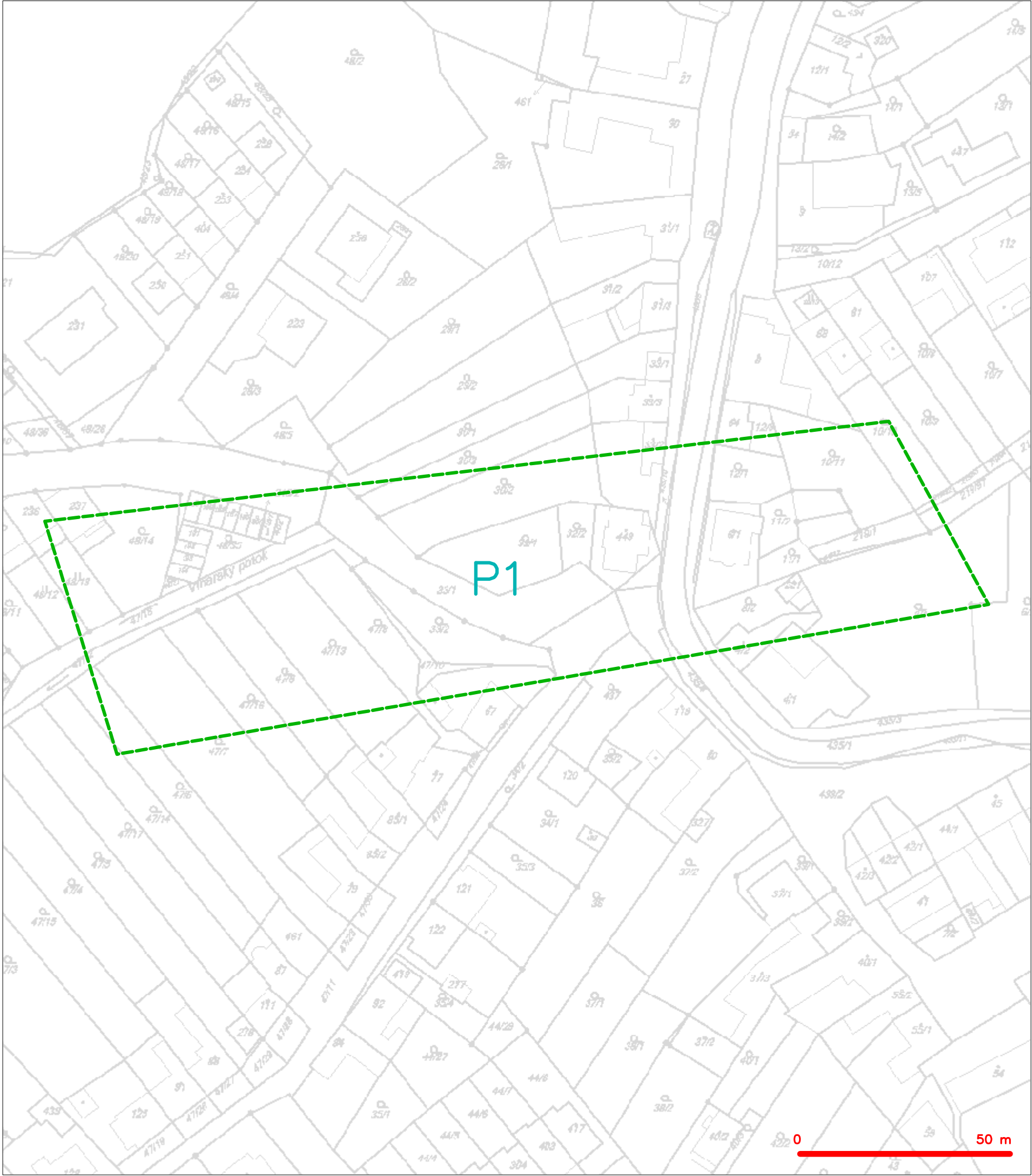
se sídlem: Vinohradská 74, 618 00 Brno-Černovice

IČ: 44797320

DIČ: CZ 44797320

kontakt: Karel Kutra, mobil: 725 584 166, email: [kkutra@sitel.cz](mailto:kkutra@sitel.cz)

SITUAČNÍ VÝKRES - ZÁJMOVÉ ÚZEMÍ

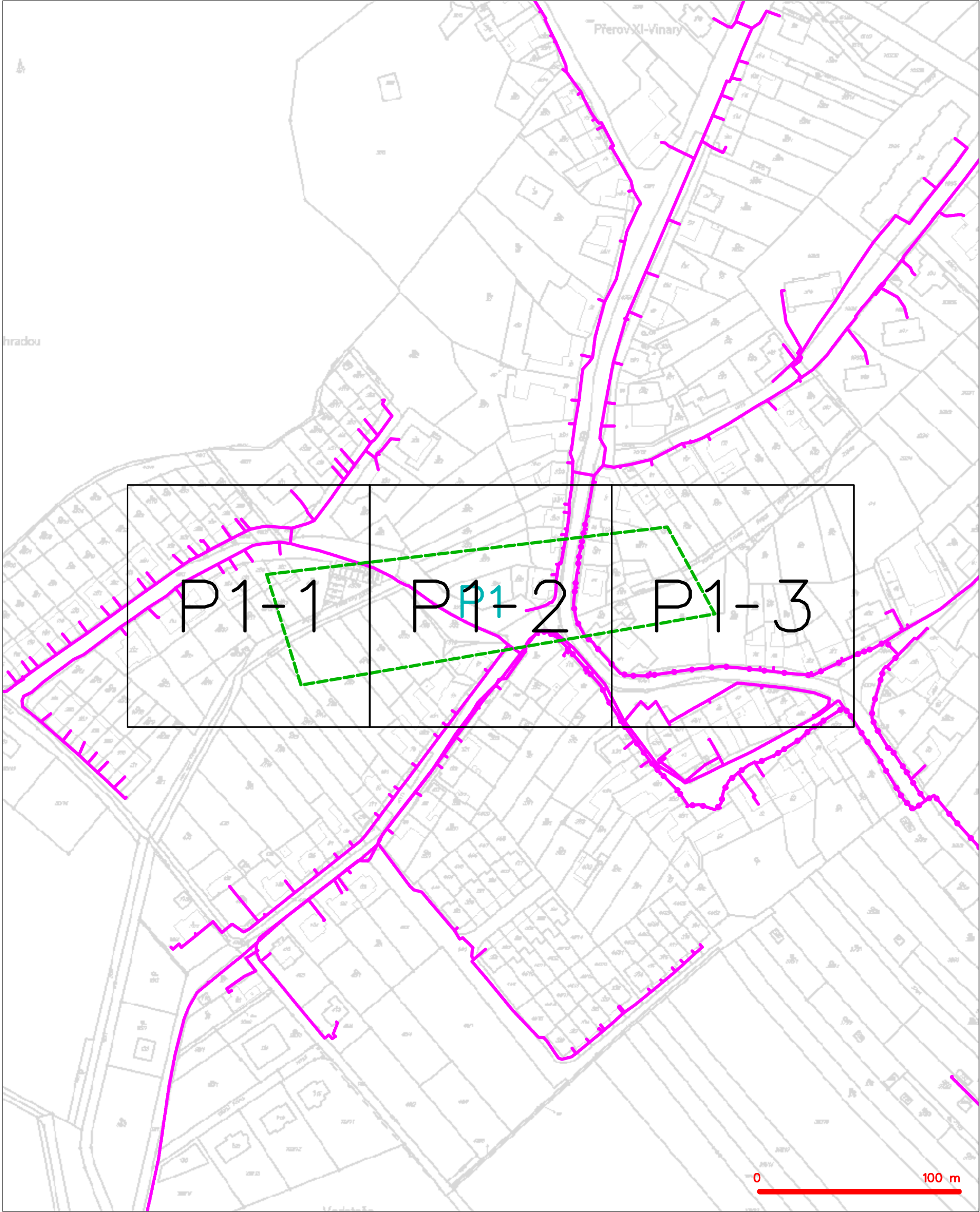


LEGENDA  
----- hranice zájmového území k vyjádření

  
Česká telekomunikační infrastruktura a.s.  
Olšanská 2681/6  
130 00 Praha 3  
DIČ: CZ04084063  
96



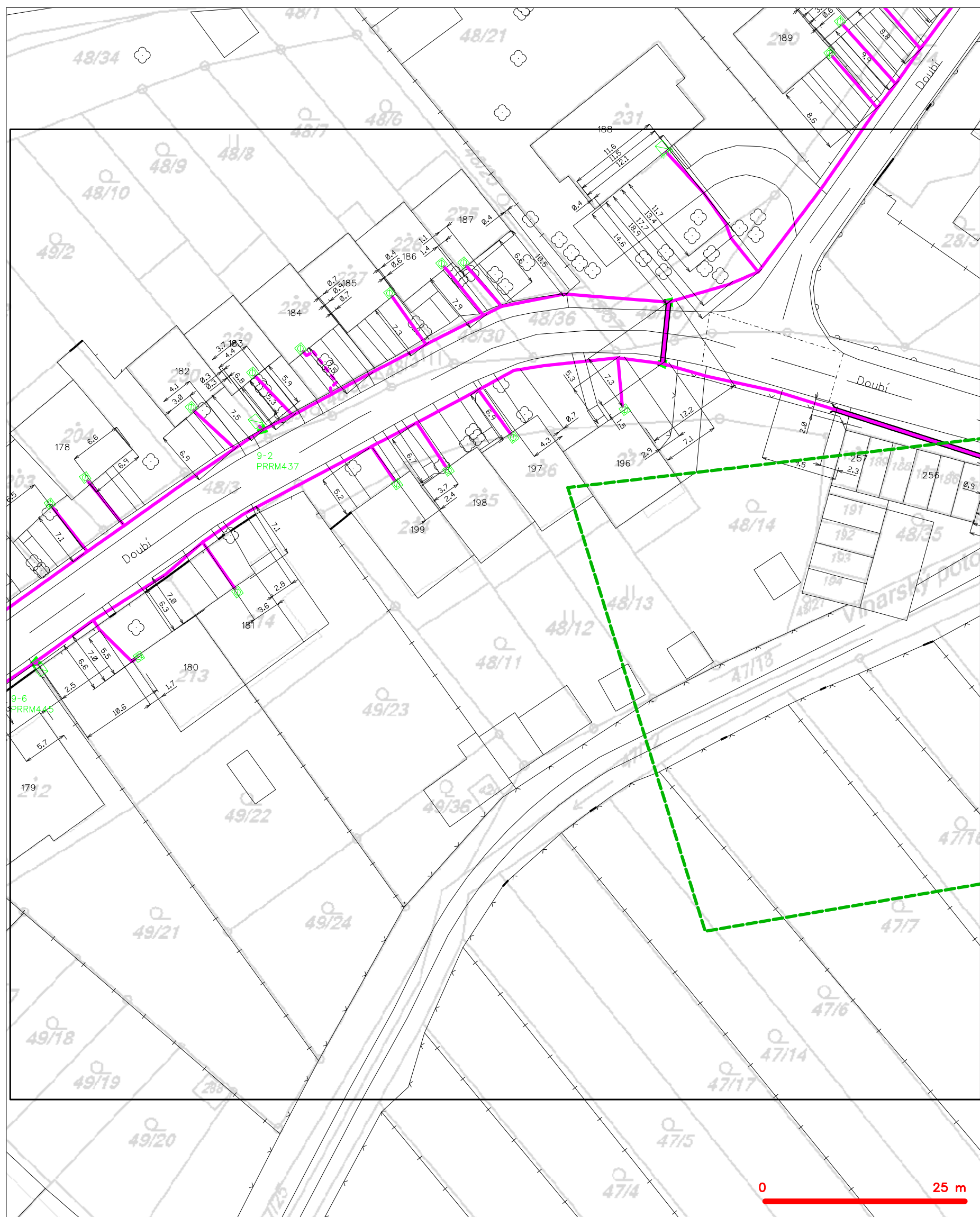
SITUAČNÍ VÝKRES - POLYGON 1



LEGENDA	
	hranice zájmového území k vyjádření
	NV přípojka, území s NV přípojkou CETIN
	zaměřený průběh metalického kabelu
	zaměřený průběh optického kabelu, HDPE trubky nebo souběh optického a metalického kabelu
	nezaměřený průběh metalického kabelu
	nadzemní síť cizí
	nezaměřený průběh optického kabelu, HDPE trubky nebo souběh optického a metalického kabelu
	radiové síť, ochranné pásmo radiové sítě
	nadzemní síť
	neprovazované síť
	podzemní síť cizí
	síť s NV
	košektor, kabelovod



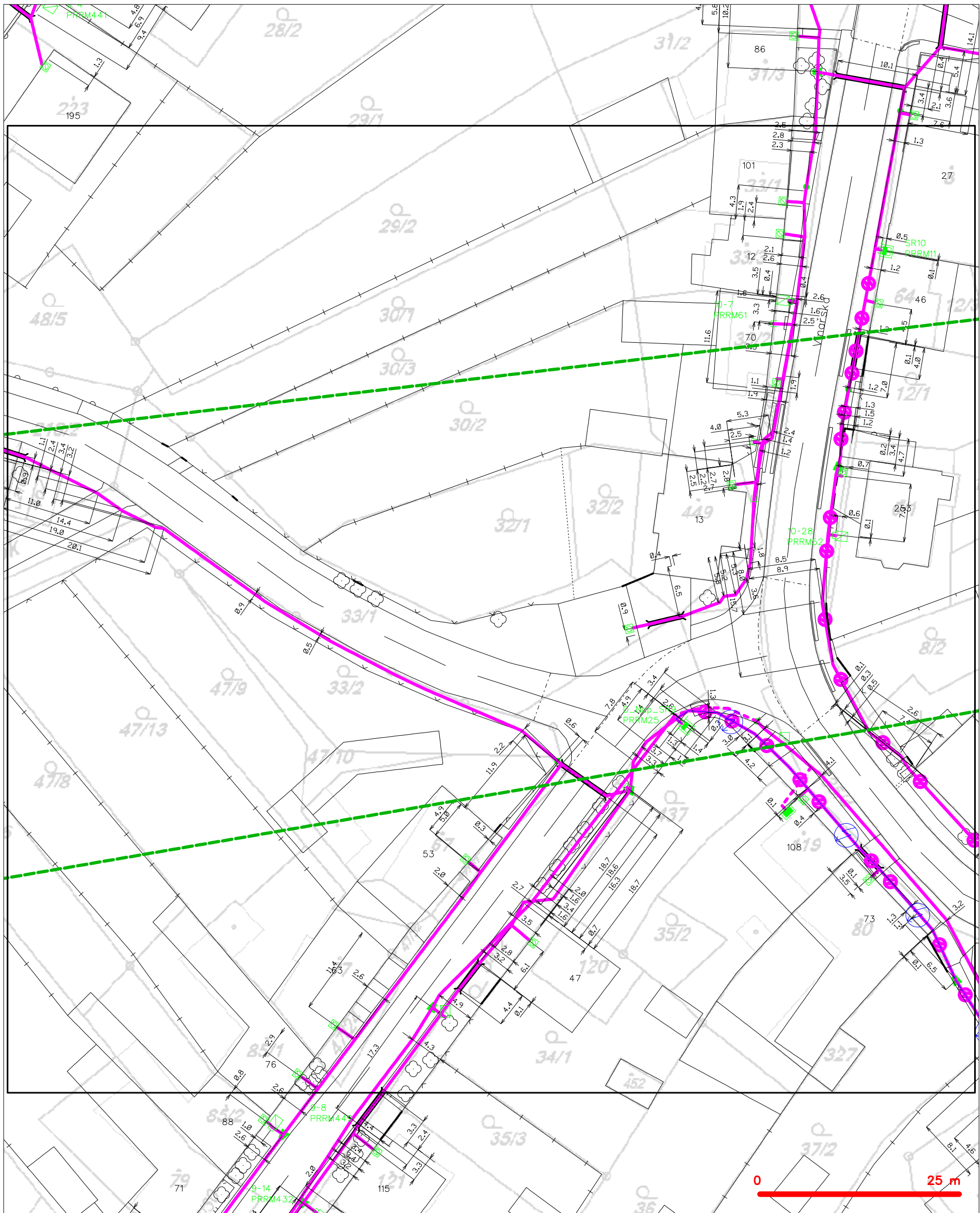
SITUAČNÍ VÝKRES - POLYGON 1, list kladu P1-1



**LEGENDA**

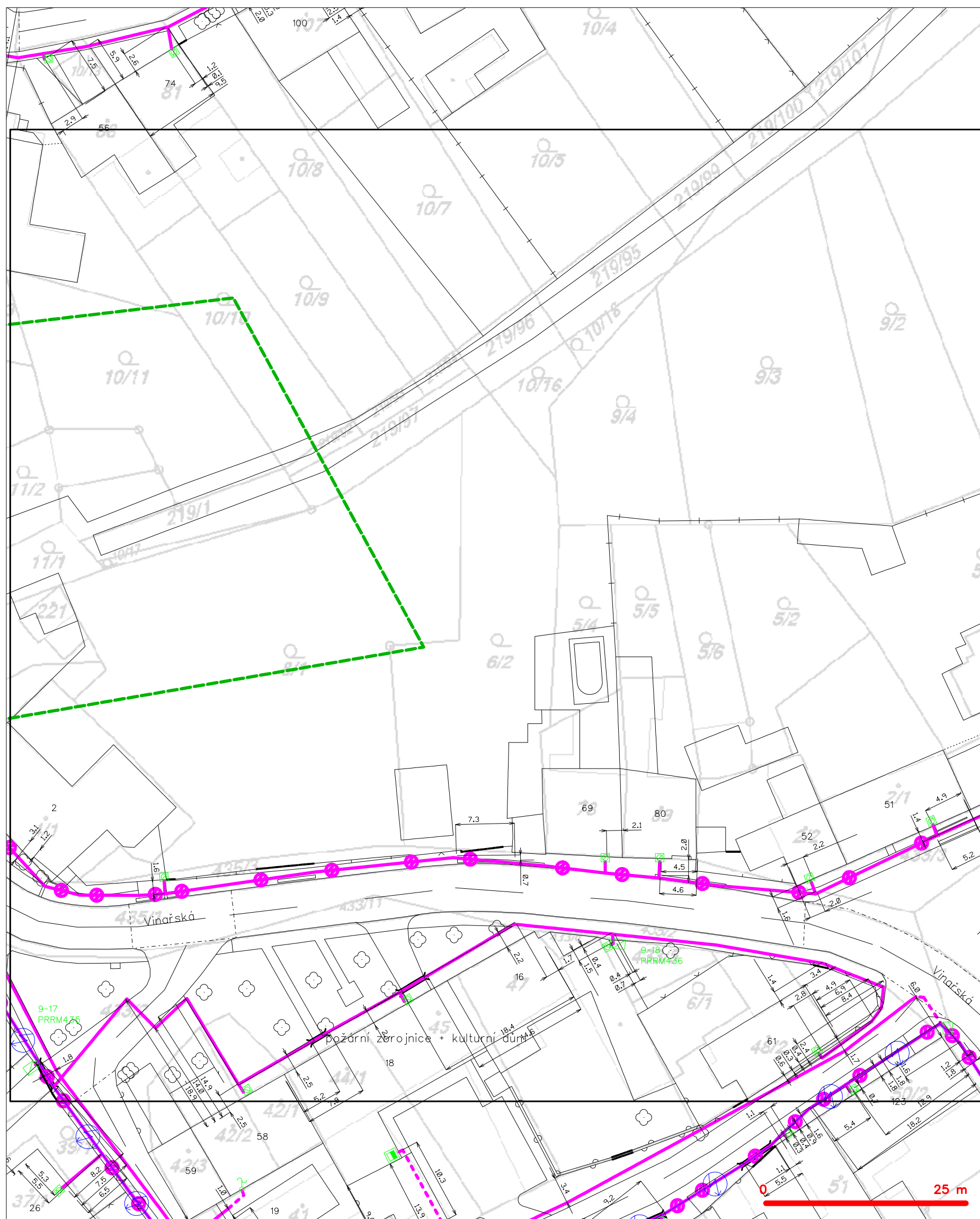
	hranice zájmového území k vyjádření		nezaměřený průběh optického kabelu, HDPE trubky
	NN přípojka, území s NN přípojkou CETIN		nebo souběh optického a metalického kabelu
	zaměřený průběh metalického kabelu		radiové sítě, ochranné pásmo radiové sítě
	zaměřený průběh optického kabelu, HDPE trubky		nadzemní sítě
	nebo souběh optického a metalického kabelu		neprovazované sítě
	nezaměřený průběh metalického kabelu		podzemní sítě cizí
	nadzemní sítě cizí		sítě s NN
			== kolektor, kabelovod

SITUAČNÍ VÝKRES - POLYGON 1, list kladu P1-2



— — — — —	hranice zájmového území k vyjádření	— — — — —	nezaměřený průběh optického kabelu, HDPE trubky
— — — — —	NV přípojka, území s NV přípojkou CETIN	— — — — —	nebo souběh optického a metalického kabelu
— — — — —	zaměřený průběh metalického kabelu	— — — — —	radiové sítě, ochranné pásmo radiové sítě
— — — — —	zaměřený průběh optického kabelu, HDPE trubky	— — — — —	nadzemní sítě
— — — — —	nebo souběh optického a metalického kabelu	— — — — —	neprovázané sítě
— — — — —	nezaměřený průběh metalického kabelu	— — — — —	podzemní sítě cizí
— — — — —	nadzemní sítě cizí	— — — — —	sítě s NV
		— — — — —	kolektor, kabelovod

SITUAČNÍ VÝKRES - POLYGON 1, list kladu P1-3



**LEGENDA**

	hranice zájmového území k vyjádření		nezaměřený průběh optického kabelu, HDPE trubky
	NN přípojka, území s NN přípojkou CETIV		nebo souběh optického a metalického kabelu
	zaměřený průběh metalického kabelu		radiové sítě, ochranné pásmo radiové sítě
	zaměřený průběh optického kabelu, HDPE trubky		nezemní síť
	nebo souběh optického a metalického kabelu		neprovazované síť
	nezaměřený průběh metalického kabelu		podzemní síť cizí
	nadzemní síť cizí		sítě s NN



---

**ŽADATEL**

Legene s.r.o.

NAŠE ZNAČKA  
0100957915VYŘÍZENO DNE  
19.07.2018

---

**Sdělení o existenci energetického zařízení v majetku společnosti EZ Distribuce, a. s., pro akci:  
Vinarský potok, Vinary - Oprava zatrubnění části**

Vážený zákazníku,

dovolujeme si reagovat na Vaši žádost číslo 0100957915 ze dne 19.07.2018 o sdělení o existenci energetického zařízení v majetku společnosti EZ Distribuce, a. s., ve Vámi vymezeném zájmovém území.

V majetku EZ Distribuce, a. s., se na Vámi uvedeném zájmovém území nachází nebo ochranným pásmem zasahuje energetické zařízení typu:

	síť NN	síť VN	síť VVN
Podzemní síť	stejně		
Nadzemní síť	stejně		
Stanice			

Energetické zařízení je chráněno ochranným pásmem podle § 46 zákona č. 458/2000 Sb., o podmínkách podnikání a o výkonu státní správy v energetických odvětvích a o změně některých zákonů (energetický zákon), ve znění pozdějších předpisů. Přiblížený průběh tras energetických zařízení zasíláme v příloze k tomuto dopisu. Dovolujeme si upozornit, že v trase kabelového vedení může být uloženo několik kabelů.

V případě, že uvažovaná akce neboinnost zasáhne do ochranného pásma nadzemních vedení nebo trafostanic, popřípadě po vytyčení zjistíte, že zasahuje do ochranného pásma podzemních vedení, je nutné písemně požádat společnost EZ Distribuce, a. s., o souhlas s inností v ochranném pásmu (formulář je k dispozici na [www.cezdistribuce.cz](http://www.cezdistribuce.cz) v části Formulář / innosti v ochranných pásmech, kontaktní údaje pro podání Vaší žádosti naleznete v zápatí). Jestliže uvažovaná akce vyvolá potřebu dílčí změny trasy vedení nebo umístění některých prvků energetického zařízení, je nutné včas společnost EZ Distribuce, a. s., požádat o přeložku zařízení podle § 47 energetického zákona. Dovolujeme si Vás rovněž upozornit, že v zájmovém území se může nacházet také energetické zařízení, které není v majetku společnosti EZ Distribuce, a. s.

V případě existence podzemních energetických zařízení je povinností stavebníka alespoň třináct dní před započetím zemních prací požádat o tzv. vytyčení. Kontaktní údaje pro podání žádosti naleznete na [www.cezdistribuce.cz](http://www.cezdistribuce.cz) v části Kontakty.

Pokud dojde k obnažení kabelového vedení nebo k poškození energetického zařízení, nahlašte nám prosím tuto skutečnost bezodkladně jako poruchu na bezplatnou linku 800 850 860.

Toto sdělení je platné do 19.01.2019 a je jedním z podkladů pro zpracování projektové dokumentace, pokud je taková dokumentace zpracovávána. Toto sdělení však nenahrazuje vyjádření provozovatele distribuční soustavy k projektové dokumentaci pro územní nebo stavební řízení, k připojení nového odběru, zdroje elektrické energie nebo k navýšení rezervovaného výkonu a mimo havárií ani souhlas s inností v ochranném pásmu.

V souvislosti s výše uvedeným si Vás dovoluujeme upozornit, že uvedené sdělení včetně jeho příloh obsahuje skutečnosti tvořící obchodní tajemství společnosti EZ Distribuce, a. s. Poskytnuté informace jsou dále také doprovázeny informacemi a obchodně citlivými informacemi společnosti EZ Distribuce, a. s. Z výše uvedených důvodů si Vás proto společnost EZ Distribuce, a. s., dovoluujeme upozornit, že s poskytnutými informacemi je potřeba nakládat dle platných právních předpisů, v opačném případě se vystavujete postihu ve smyslu platné právní úpravy. V této souvislosti si Vás dále dovoluujeme upozornit, že požadované informace nesmí být předány, sděleny, využity, zprístupněny, či jiným způsobem postoupeny na jakoukoli třetí osobu bez předchozího prokazatelného souhlasu společnosti EZ Distribuce, a. s. Informace o existenci sítí mohou být využity pouze pro účel, pro který byly vyžádány.

S pozdravem

**EZ Distribuce, a. s.**

Dělná, Dělná IV-Podmokly

Teplická 874/8

PS 405 02

I : 24729035

#### **Přílohy**

1. Situace a výkres zájmového území
2. Podmínky pro provádění činností v ochranných pásmech energetických zařízení



## PODMÍNKY PRO PROVÁDĚNÍ INNSTÍ V OCHRANNÝCH PÁSMECH PODZEMNÍCH VEDENÍ

Ochranné pásmo podzemních vedení elektrizační soustavy do 110 kV včetně vedení idicí, měřicí a zabezpečovací techniky je stanoveno v § 46, odst. (5), Zák. č. 458/2000 Sb., tj. zákona o podmínkách podnikání a o výkonu státní správy v energetických odvětvích a o změně některých zákonů (energetický zákon), ve znění pozdějších předpisů (dále jen "energetický zákon"), a miní 1 metr po obou stranách krajního kabelu kabelové trasy, nad 110 kV miní 3 metry po obou stranách krajního kabelu.

**V ochranném pásmu podzemního vedení je podle § 46 odst. (8) a (10) energetického zákona zakázáno:**

- a) z izovat bez souhlasu vlastníka toho, co za izení stavby i umis ovat konstrukce a jiná podobná za izení, jakož i usklad ovat ho lavé a výbušné látky,
  - b) provád t bez souhlasu vlastníka zemní práce,
  - c) provád t innosti, které by mohly ohrozit spolehlivost a bezpečnost provozu toho, co za izení nebo ohrozit život, zdraví i majetek osob,
  - d) provád t innosti, které by znemož ovaly nebo podstatn znesnad ovaly p ístup k t mto za izením,
  - e) vysazovat trvalé porosty a p ejížd t vedení t žkými mechanizmy.
- Pokud stavba nebo stavební innost zasahuje do ochranného pásma podzemního vedení, je třeba požádat o písemný souhlas vlastníka nebo provozovatele tohoto za izení na základ § 46, odst. (8) a (11) energetického zákona.

**V ochranných pásmech podzemních vedení je třeba dále dodržovat následující podmínky:**

- 1. Dodavatel prací musí před zahájením prací zajistit vytýčení podzemního za izení a prokazatelně seznámit pracovníky, jichž se to týká, s jejich polohou a upozornit na odchylky od výkresové dokumentace.
- 2. Výkopové práce do vzdálenosti 1 metr od osy (krajního) kabelu musí být prováděny ručně. V případě provedení sond (ručně) může být tato vzdálenost snížena na 0,5 metru.
- 3. Zemní práce musí být prováděny v souladu s SN 73 6133 Návrh a provádění zemního tělesa pozemních komunikací a při zemních pracích musí být dodrženo Nařízení vlády č. 591/2006 Sb., bližších minimálních požadavků na bezpečnost a ochranu zdraví při práci na staveništích.
- 4. Místa křížení a souběhy ostatních za izení se za izeními energetiky musí být vyprojektovány a provedeny zejména dle SN 73 6005, SN EN 50 341-1,2, SN EN 50341-3-19, SN EN 50423-1, SN 33 2000-5-52 a PNE 33 3302.
- 5. Dodavatel prací musí oznámit příslušnému provozovateli distribuční soustavy zahájení prací minimálně 3 pracovní dny předem.
- 6. Při potřebě projíždění podzemních vedení vozidly nebo mechanizmy je třeba po dohodě s provozovatelem provést dodatečnou ochranu proti mechanickému poškození.
- 7. Je zakázáno manipulovat s obnaženými kabely pod napětím. Odkryté kabely musí být za vypnutého stavu řádně vyvšeny, chráněny proti poškození a označeny výstražnou tabulkou dle SN ISO 3864.
- 8. Před záhozem kabelové trasy musí být provozovatel kabelu vyzván ke kontrole uložení. Pokud tato organizace provádí zemní práce neprovede, vyhrazuje si provozovatel distribuční soustavy právo nechat inkriminované místo znovu odkrýt.
- 9. Při záhozu musí být zemina pod kabely řádně udusána, kabely zapískovány a provedeno krytí proti mechanickému poškození.
- 10. Bez předchozího souhlasu je zakázáno snižovat nebo zvyšovat vrstvu zeminy nad kabelem.
- 11. Každé poškození za izení provozovatele distribuční soustavy musí být okamžitě nahlášeno na Kontaktní bezplatnou linku EZ Distribuce 800 850 860, která je Vám k dispozici 24 hodin denně, 7 dní v týdnu.
- 12. Ukončení stavby musí být neprodleně ohlášeno příslušnému provoznímu útvaru.
- 13. Po dokončení stavby provozovatel distribuční soustavy nesouhlasí s vyhlášením ochranného pásma nových rozvodů, které jsou budovány, protože se již jedná o práce v ochranném pásmu za izení provozovatele distribuční soustavy. Při případné opravě nebo rekonstrukce na svém za izení nebude provozovatel distribuční soustavy provádět na výjimku z ochranného pásma nebo na základ souhlasu s inností v tomto pásmu.**

Případné nedodržení uvedených podmínek bude řešeno příslušným stavebním úřadem nebo nahlášeno Energetickému regulačnímu úřadu jako správní delikt ve smyslu příslušného ustanovení energetického zákona spoívající v porušení zákazu provádění inností v ochranných pásmech dle § 46 uvedeného zákona.





## PODMÍNKY PRO PROVÁDĚNÍ PRÁČÍ V OCHRANNÝCH PÁSMECH NADZEMNÍCH VEDENÍ

Ochranné pásmo nadzemního vedení podle § 46, odst. (3), Zák. č. 458/2000 Sb., tj. zákona o podmínkách podnikání a o výkonu státní správy v energetických odvětvích a o změnách některých zákonů (energetický zákon), ve znění pozdějších předpisů (dále jen "energetický zákon") je souvislý prostor vymezený svislými rovinami vedenými po obou stranách vedení ve vodorovné vzdálenosti měřené kolmo na vedení, které ohraničí od krajního vodiče vedení na obě jeho strany:

- a) u napětí nad 1 kV a do 35 kV včetně
  - pro vodiče bez izolace 7 metrů (resp. 10 metrů u zařízení postaveného do 31. 12. 1994, vyjma lesních prvků, kde rozsah ochranného pásma i do uvedeného data činí 7 metrů),
  - pro vodiče s izolací základní 2 metry,
  - pro závěsná kabelová vedení 1 metr;
- b) u napětí nad 35 kV do 110 kV včetně
  - pro vodiče bez izolace 12 metrů (resp. 15 metrů u zařízení postaveného do 31. 12. 1994).
  - pro vodiče s izolací základní 5 metrů

Poznámka: Nadzemní vedení nízkého napětí (do 1 kV) není chráněno ochranným pásmem.

Přiinnostech prováděných v jeho blízkosti (práce v blízkosti) je nutné dodržet vzdálenosti dané SN EN 50110-1 ed. 2.

### V ochranném pásmu nadzemního vedení je podle § 46 odst. (8) a (9) energetického zákona zakázáno:

1. z izovat bez souhlasu vlastníka to, co zařízením stavby či umísťovat konstrukce a jiná podobná zařízení, jakož i uskladňovat hořlavé a výbušné látky,
2. provádět bez souhlasu vlastníka zemní práce,
3. provádět činnosti, které by mohly ohrozit spolehlivost a bezpečnost provozu to, co zařízením nebo ohrozit život, zdraví či majetek osob,
4. provádět činnosti, které by znemožňovaly nebo podstatně znesnadňovaly přístup k to, co zařízením,
5. vysazovat chmelnice a nechávat růst porosty nad výškou 3 metry.

Pokud stavba nebo stavební činnost zasahuje do ochranného pásma nadzemního vedení, je třeba požádat o písemný souhlas vlastníka nebo provozovatele tohoto zařízení na základě § 46, odst. (8) a (11) energetického zákona.

### V ochranných pásmech nadzemních vedení je třeba dále dodržovat následující podmínky:

1. Při pohybu nebo pracích v blízkosti elektrického vedení vysokého napětí se nesmí osoby, předměty, prostědky nemající povahu jeřábu přiblížit k živým částem - vodičům blíže než 2 metry (dle SN EN 50110-1).
2. Jeřáby a jim podobná zařízení musí být umístěny tak, aby v kterékoli poloze byly všechny jejich části mimo ochranné pásmo vedení, a musí být zamezeno vyvrstvení lana.
3. Je zakázáno stavět budovy nebo jiné objekty v ochranných pásmech nadzemních vedení vysokého napětí.
4. Je zakázáno, provádět veškeré pozemní práce, při kterých by byla narušena stabilita podpůrných bodů - sloupů nebo stožárů.
5. Je zakázáno upevňovat antény, reklamy, ukazatele apod. pod, přes nebo přímo na stožáry elektrického vedení.
6. Dodavatel prací musí prokazatelně seznámit své pracovníky, jichž se to týká s SN EN 50110-1.
7. Pokud není možné dodržet body 1 až 4, je možné požádat příslušný provozní útvar provozovatele distribuční soustavy o další řešení (zajištění odborného dohledu pracovníka s elektrotechnickou kvalifikací dle Vyhlášky č. 50/1978 Sb., vypnutí a zajištění zařízení, zaizolování živých částí apod.), pokud nejsou tyto podmínky již součástí jiného vyjádření ke konkrétní stavbě.
8. V případě požadavku na vypnutí zařízení po nezbytnou dobu provádění prací je nutné požádat minimálně 2 měsíce před požadovaným termínem. V případě vedení nízkého napětí je možné též požádat o zaizolování částí vedení.

Případné nedodržení uvedených podmínek bude řešeno příslušným stavebním úřadem nebo nahlášeno Energetickému regulačnímu úřadu jako správní delikt ve smyslu příslušného ustanovení energetického zákona, spočívající v porušení zákazu provádění činnosti v ochranných pásmech dle § 46 uvedeného zákona.



## PODMÍNKY PRO PROVÁDĚNÍ PRÁČÍ V OCHRANNÝCH PÁSMECH ELEKTRICKÝCH STANIC

Ochranné pásmo elektrické stanice je stanoveno v § 46, odst. (6), Zák. č. 458/2000 Sb., tj. zákona o podmínkách podnikání a o výkonu státní správy v energetických odvětvích a o změně některých zákonů (energetický zákon), ve znění pozdějších předpisů (dále jen "energetický zákon") a je vymezeno svislými rovinami vedenými ve vodorovné vzdálenosti:

- a) u venkovních el. stanic a dále stanic s napětím v  $\geq 52$  kV v budovách 20 metrů od oplocení nebo od vnějšího lince obvodového zdiva,
- b) u stožárových elektrických stanic a v  $\geq 52$  kV stanic s venkovním napájením s napětím  $\geq 1$  kV a menší než 52 kV na úrovni nízkého napětí 7 m od vnější hrany profilu stanic ve všech směrech,
- c) u kompaktních a zděných el. stanic s napájením  $\geq 1$  kV a menší než 52 kV na úrovni nízkého napětí 2 metry od vnějšího pláště stanic ve všech směrech,
- d) u vestavných el. stanic 1 metr od obestavení.

### **V ochranném pásmu elektrické stanice je podle § 46 odst. (8) a (10) energetického zákona zakázáno:**

1. zřízet bez souhlasu vlastníka to, co zařízení stavby či umístění konstrukce a jiná podobná zařízení, jakož i uskladňovat hořlavé a výbušné látky,
2. provádět bez souhlasu vlastníka zemní práce,
3. provádět činnosti, které by mohly ohrozit spolehlivost a bezpečnost provozu to, co zařízení nebo ohrozit život, zdraví či majetek osob,
4. provádět činnosti, které by znemožňovaly nebo podstatně znesnadňovaly přístup k točům zařízením.

Pokud stavba nebo stavební činnost zasahuje do ochranného pásma elektrické stanice, je třeba požádat o písemný souhlas vlastníka nebo provozovatele tohoto zařízení na základě § 46, odst. (8) a (11) energetického zákona.

### **V ochranném pásmu elektrické stanice je dále zakázáno provádět činnosti, které by mohly mít za následek ohrožení bezpečnosti a spolehlivosti provozu stanice nebo zmenšující či podstatně znesnadňující její obsluhu a údržbu a to zejména:**

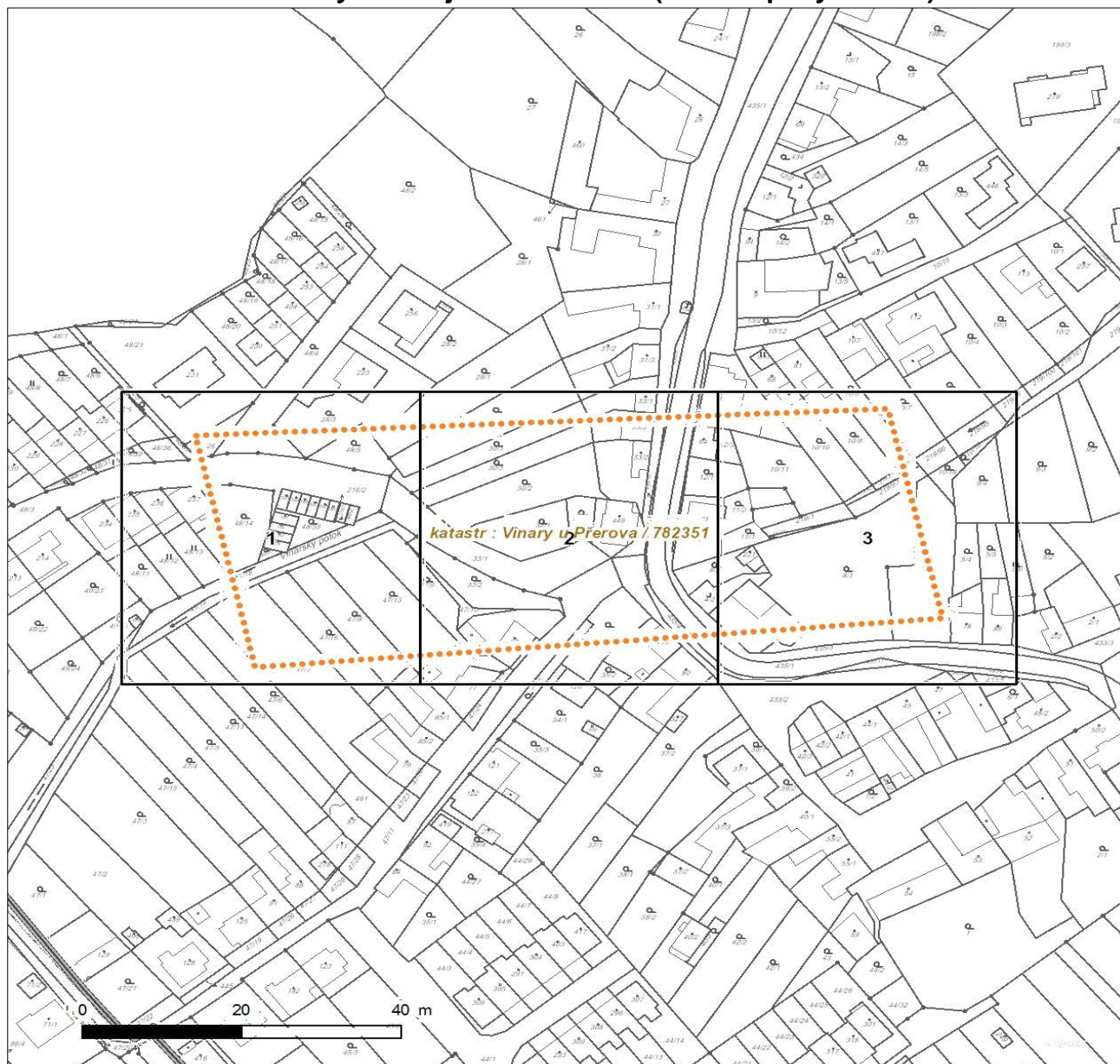
5. provádět výkopové práce ohrožující záústřední podzemních vedení vysokého a nízkého napětí nebo stabilitu stavební části el. stanice (viz podmínky pro činnosti v ochranných pásmech podzemního vedení),
6. skladovat či umístovat předměty bránící přístupu do elektrické stanice nebo k rozvaděčům vysokého nebo nízkého napětí,
7. umístovat antény, reklamy, ukazatele apod.,
8. zřízet oplocení, které by znemožnilo obsluhu el. stanice.

Případné nedodržení uvedených podmínek bude řešeno příslušným stavebním úřadem nebo nahlášeno Energetickému regulačnímu úřadu jako správní delikt ve smyslu příslušného ustanovení energetického zákona spočívající v porušení zákazu provádět činnosti v ochranných pásmech dle § 46 uvedeného zákona.

Platí pouze se sdělením číslo 0100957915.

















Zakreslené polohy zařízení v poloze jsou pouze informativní.

## Situace výkres zájmového území (klad mapových listů)



Není-li zobrazena katastrální mapa, zadejte žádost znovu. Katastrální mapa je generována prostřednictvím externí WMS služby, jejíž provoz nezajišťuje společnost ČEZ Distribuce, a. s.

### LEGENDA

	Podzemní vedení NN do 1kV		Stanice do 52 kV - stožárová
	Nadzemní vedení NN do 1kV		Stanice do 52 kV - zděná
	Podzemní vedení VN do 35 kV		Transformovna (nad 52 kV)
	Nadzemní vedení VN do 35 kV		Probíhající investice ČEZ Distribuce
	Podzemní vedení VVN 110kV		Stanice ČEZ Distribuce ve výstavbě
	Nadzemní vedení VVN 110kV		Zařízení ČEZ Distribuce ve výstavbě
	NN přívod odběratele		Hranice katastrálního území
	Cizí energetické vedení		
	Zájmové území		

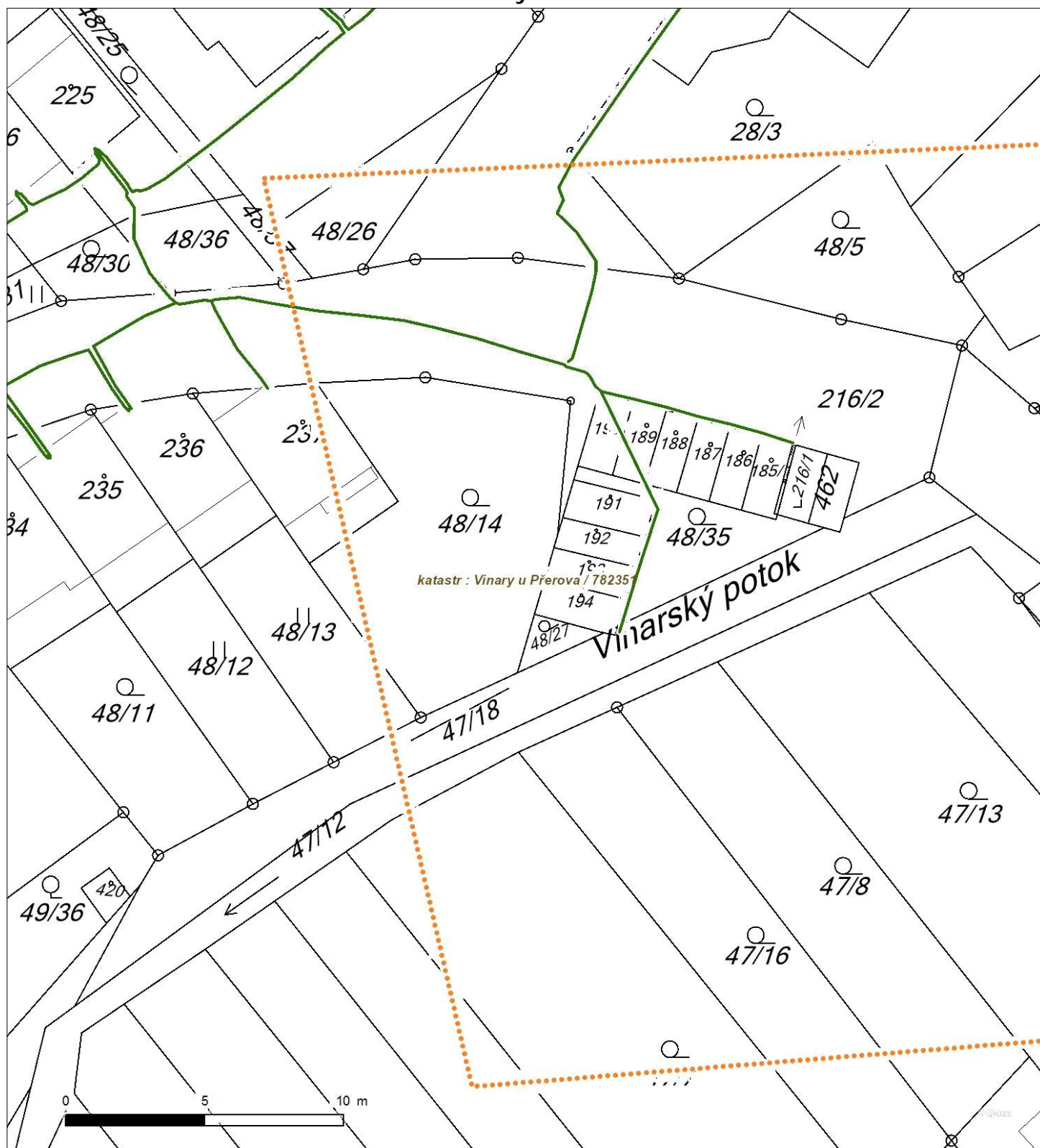




Platí pouze se sdělením číslo 0100957915.

Zakreslené polohy zařízení v příloze jsou pouze informativní.

## Situční výkres - list 1



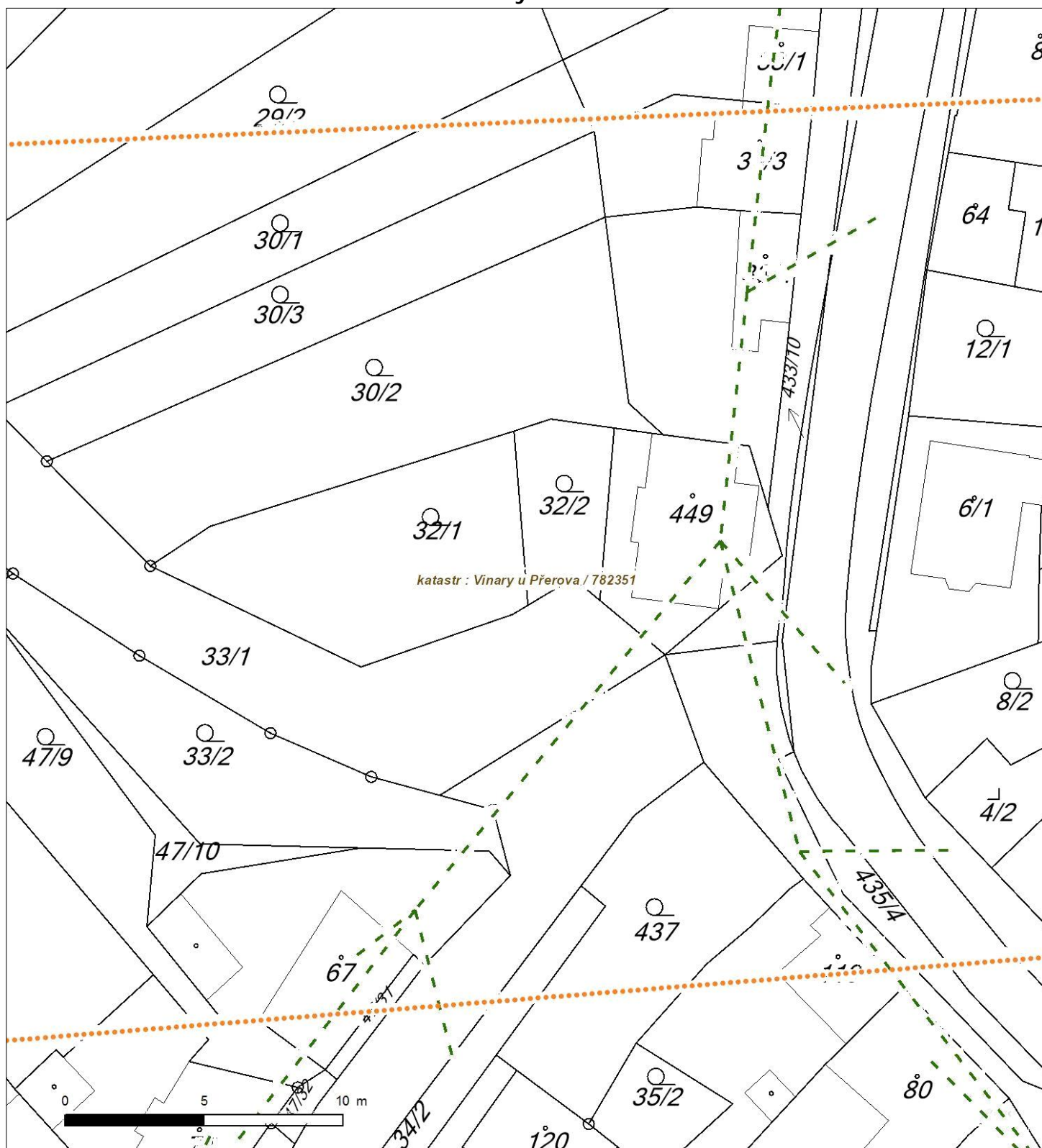
Není-li zobrazena katastrální mapa, zadejte žádost znovu. Katastrální mapa je generována prostřednictvím externí WMS služby, jejíž provoz nezajišťuje společnost EZ Distribuce, a. s.



Platí pouze se sdělením číslo 0100957915.

Zakreslené polohy zařízení v příloze jsou pouze informativní.

## Situční výkres - list 2



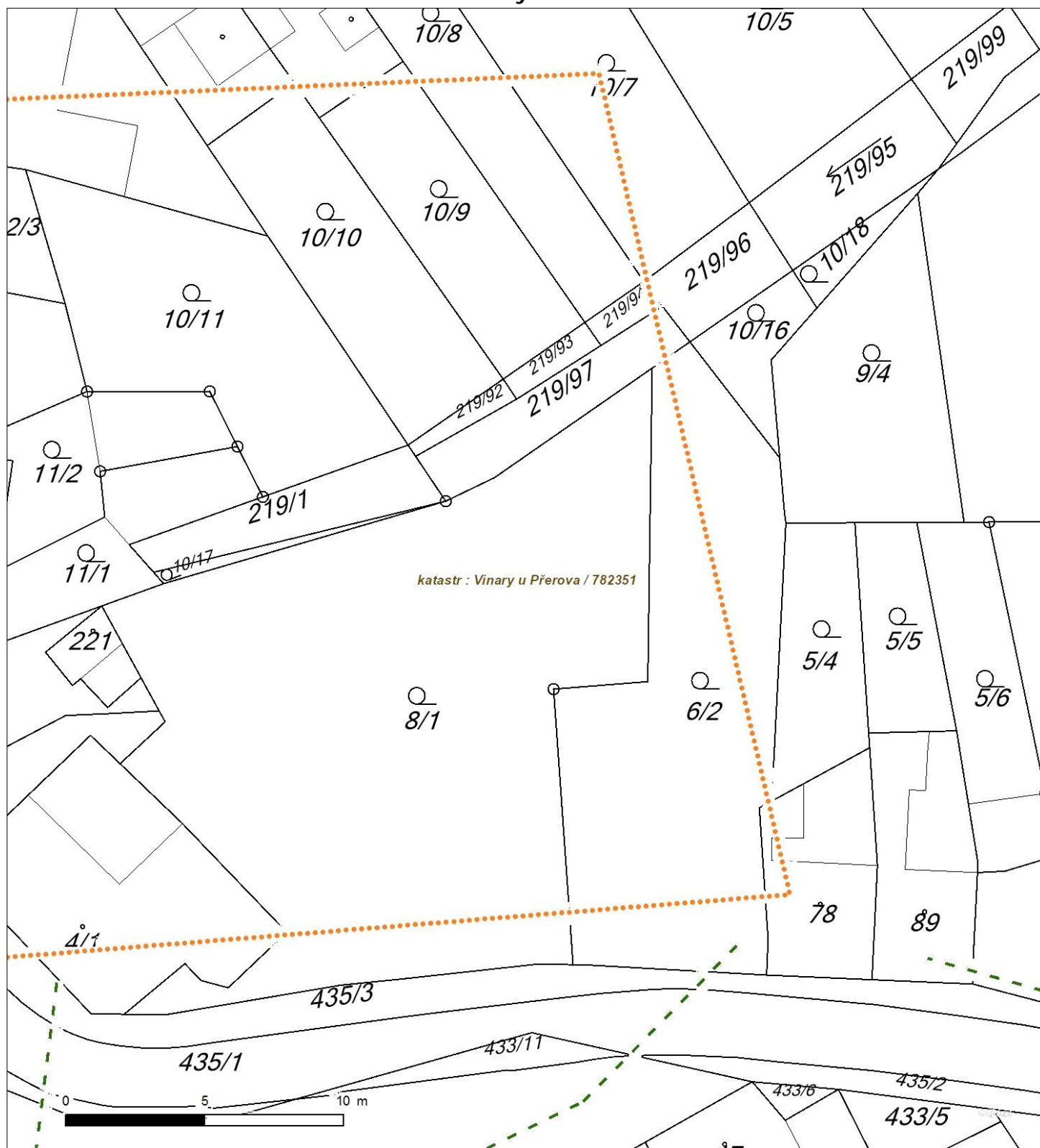
Není-li zobrazena katastrální mapa, zadejte žádost znovu. Katastrální mapa je generována prostřednictvím externí WMS služby, jejíž provoz nezajišťuje společnost EZ Distribuce, a. s.



Platí pouze se sdělením číslo 0100957915.

Zakreslené polohy zařízení v příloze jsou pouze informativní.

## Situční výkres - list 3



Není-li zobrazena katastrální mapa, zadejte žádost znovu. Katastrální mapa je generována prostřednictvím externí WMS služby, jejíž provoz nezajišťuje společnost EZ Distribuce, a. s.





ŽADATEL

Legene s.r.o.

NAŠE ZNAČKA  
0200781788

VYŠLUJE / LINKA  
841 842 843

VYŠLENO DNE  
19.07.2018

**Sdělení o existenci komunikačního vedení společnosti Telco Pro Services, a. s.**

Název akce: **Vinarský potok, Vinary - Oprava zatrubnění části**

Účel: **Stavební řízení**

Vážený zákazníku,  
dovolujeme si reagovat na Vaši žádost číslo 0200781788 ze dne 19.07.2018, která se týkala sdělení o existenci komunikačního vedení na Vámi určeném zájmovém území.

Dle v domnělosti společnosti Telco Pro Services, a. s., se na Vámi vymezeném zájmovém území:  
**nenachází komunikační vedení v majetku společnosti Telco Pro Services, a. s.**

Zároveň si Vás dovoluujeme upozornit, že není vyloučeno, že se ve Vámi vymezeném zájmovém území nachází jiné vedení, které není v majetku společnosti Telco Pro Services, a. s.

Toto sdělení je platné do 19.07.2019.

V souvislosti s výše uvedeným si Vás dovoluujeme upozornit, že sdělení o existenci či neexistenci sítě představuje skutečnosti tvořící obchodní tajemství společnosti Telco Pro Services, a. s. Poskytnuté informace jsou dále také dány jinými informacemi společnosti Telco Pro Services, a. s. Z výše uvedených důvodů si Vás proto společnost Telco Pro Services, a. s., dovoluujeme upozornit, že s poskytnutými informacemi je potřeba nakládat dle platných právních předpisů, v opačném případě se vystavujete postihu ve smyslu platné právní úpravy. V této souvislosti si Vás dovoluujeme rovněž upozornit, že požadované informace nesmí být předány, sděleny, využity, zveřejněny, či jiným způsobem postoupeny na jakoukoli třetí osobu bez předchozího prokazatelného souhlasu společnosti Telco Pro Services, a. s. Informace o existenci sítě mohou být využity pouze pro účel, pro který byly vyžádány.

S pozdravem



Telco Pro Services, a. s.  
Duhová 1531/3  
140 00 Praha 4  
IČ: 291 48 278  
(16)

Jiří Cimpel

Telco Pro Services, a. s.

**Přílohy**

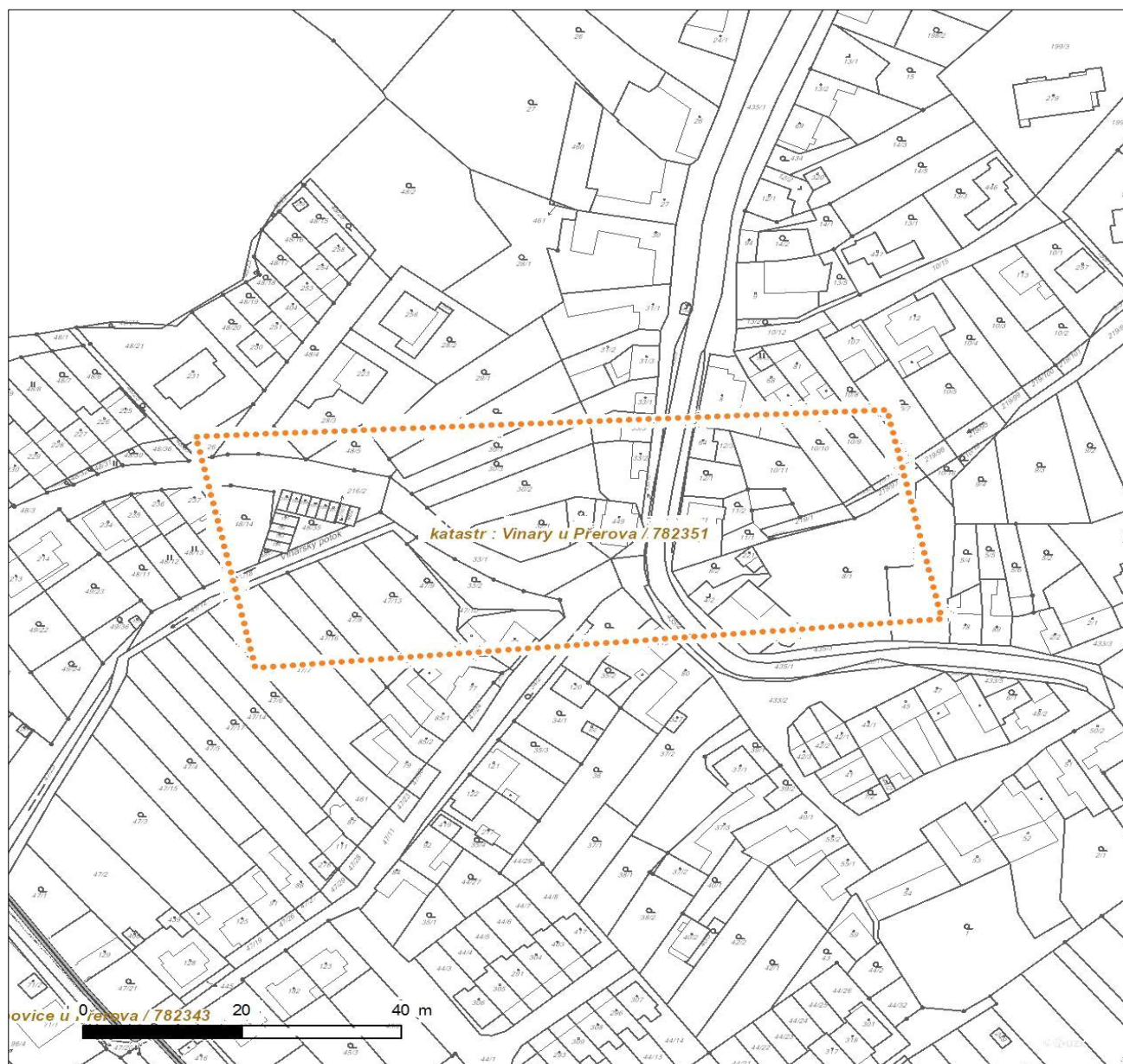
Situace výkres zájmového území



Platí pouze se sdělením číslo 0200781788.

Zakreslené polohy zařízení v ploše jsou pouze informativní.

### Situace výkres zájmového území



#### LEGENDA

- |                                 |                               |
|---------------------------------|-------------------------------|
| ■ ■ ■ Nadzemní optické vedení   | ■ Radioreléový spoj vzduch    |
| — Podzemní optické vedení       | ..... Zájmové území           |
| ■ ■ ■ Nadzemní metalické vedení | — Hranice katastrálního území |
| — Podzemní metalické vedení     |                               |



**Legene s.r.o.**  
**Tomáš Trojan**  
**Sicherova 1604/20**  
**198 00 Praha 9 - Kyje**

VĚC: **Vyjádření k projektové dokumentaci**

VÁŠ DOPIS ZNAČKY / ZE DNE	NAŠE ZNAČKA	VYŘIZUJE / LINKA	MÍSTO ODESLÁNÍ / DNE
20.7.2018	1099550706	Lukáš Tomčík / 800850860	Přerov / 17.8.2018

Stanovisko ČEZ Distribuce, a.s.

**Údaje o stavbě:**

Název stavby: **„Vinařský potok, Vinary – oprava zatrubněné části“**

Kat. území: Vinary      Parc.číslo: 435/3,6/1,433/2,      Č. map. listu:  
 435/1- dle PD

Předložené podklady:      Žádost + situace stavby

Po prověření Vámi zasláné dokumentace jsme zjistili, že nově navržená oprava zatrubnění potoku je situována **v blízkosti venkovního vedení nízkého napětí 0,4kV (NN)**.

ČEZ Distribuce, a.s., **souhlasí** s územním a stavebním řízením pro výše uvedenou stavbu při dodržení následujících podmínek:

- Šachta a zatrubněný potok musí být ve vzdálenosti minimálně 1 metr od podpěrného bodu NN, přičemž nesmí při stavební činnosti dojít k odkrytí základu podpěrného bodu bez jeho zajištění a nesmí být narušena statika podpěrných bodů
- **stavebník zajistí ochranu zařízení** energetické společnosti v rozsahu daném zákonem č.458/2000 Sb., příslušnými ČSN, PNE a příloženými podmínkami tak, **aby během stavební činnosti ani jejím následkem nedošlo k jeho poškození**. V této souvislosti **odpovídá za škody jak na zařízení energetické společnosti, tak za škody vzniklé na zdraví a majetku třetím osobám**. Ochranu bezporuchového provozu zařízení energetické společnosti během stavby i po jejím dokončení zajistí sám, nebo u svých dodavatelů zejména tím, že beze zbytku splní podmínky, které tvoří nedílnou součást tohoto stanoviska.
- **K tomuto vyjádření je nutno pro stavební úřad doložit:** Aktuální údaje o existenci zařízení energetické společnosti ČEZ Distribuce a.s. Vyjádření k existenci sítě je k dispozici na webových stránkách společnosti ČEZ Distribuce, a.s. (geoportál) nebo je možno požádat na kterémkoliv Call centru společnosti ČEZ a.s.

*Toto stanovisko má platnost 12 měsíců od data vydání a lze ho použít pro účely územního a stavebního řízení.*

Při dalším kontaktu uvádějte číslo stanoviska 1099550706.

S pozdravem

Ing. Libor Socha  
 Vedoucí oddělení správy energetického majetku

**Přílohy:**

1. Podmínky pro provádění činností v OP nadzemních vedení
2. Podmínky uložení u podpěr NN



## PODMÍNKY PRO PROVÁDĚNÍ ČINNOSTÍ V OCHRANNÝCH PÁSMECH NADZEMNÍCH VEDENÍ

Ochranné pásmo nadzemního vedení podle §46, odst. (3), Zák. č. 458/2000 Sb., tj. zákona o podmínkách podnikání a o výkonu státní správy v energetických odvětvích a o změně některých zákonů (energetický zákon), ve znění pozdějších předpisů (dále jen „energetický zákon“) je souvislý prostor vymezený svislými rovinami vedenými po obou stranách vedení ve vodorovné vzdálenosti měřené kolmo na vedení, které činí od krajního vodiče vedení na obě jeho strany:

- a) u napětí nad 1 kV a do 35 kV včetně
  - pro vodiče bez izolace 7 metrů (resp. 10 metrů u zařízení postaveného do 31. 12. 1994, vyjma lesních průseků, kde rozsah ochranného pásma i do uvedeného data činí 7 metrů),
  - pro vodiče s izolací základní 2 metry,
  - pro závěsná kabelová vedení 1 metr;
- b) u napětí nad 35 kV do 110 kV včetně
  - pro vodiče bez izolace 12 metrů (resp. 15 metrů u zařízení postaveného do 31. 12. 1994).
  - pro vodiče s izolací základní 5 metrů

Poznámka: Nadzemní vedení nízkého napětí (do 1 kV) není chráněno ochranným pásmem.

Při činnostech prováděných v jeho blízkosti (práce v blízkosti) je nutné dodržet vzdálenosti dané ČSN EN 50110–1 ed. 2.

### **V ochranném pásmu nadzemního vedení je podle §46 odst. (8) a (9) energetického zákona zakázáno:**

- 1. zřizovat bez souhlasu vlastníka těchto zařízení stavby či umisťovat konstrukce a jiná podobná zařízení, jakož i uskladňovat hořlavé a výbušné látky,
- 2. provádět bez souhlasu vlastníka zemní práce,
- 3. provádět činnosti, které by mohly ohrozit spolehlivost a bezpečnost provozu těchto zařízení nebo ohrozit život, zdraví či majetek osob,
- 4. provádět činnosti, které by znemožňovaly nebo podstatně znesnadňovaly přístup k těmto zařízením,
- 5. vysazovat chmelnice a nechávat růst porosty nad výšku 3 metry.

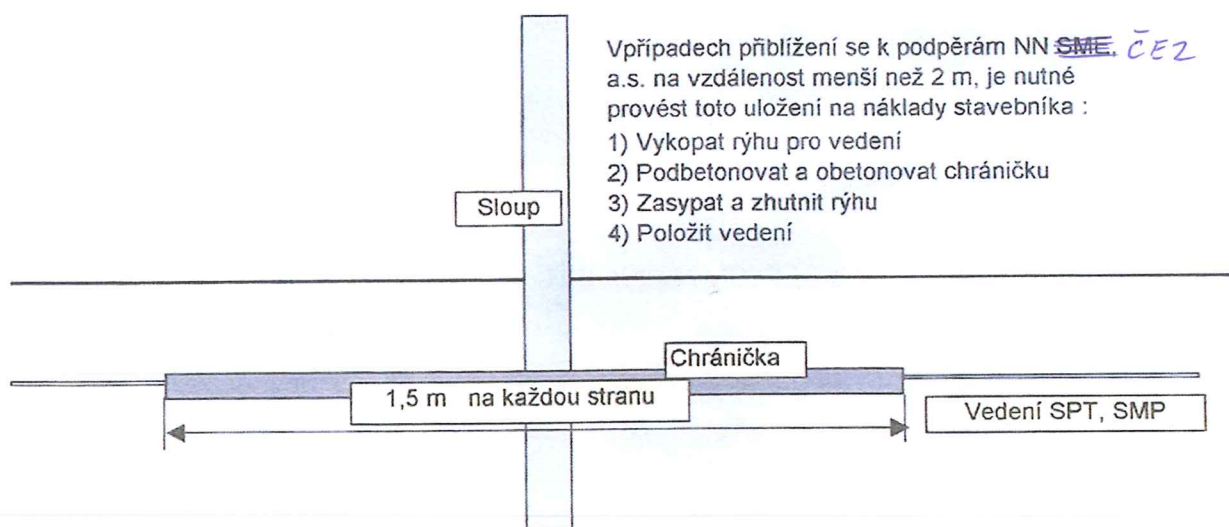
Pokud stavba nebo stavební činnost zasahuje do ochranného pásma nadzemního vedení, je třeba požádat o písemný souhlas vlastníka nebo provozovatele tohoto zařízení na základě §46, odst. (8) a (11) energetického zákona.

### **V ochranných pásmech nadzemních vedení je třeba dále dodržovat následující podmínky:**

- 1. Při pohybu nebo pracích v blízkosti elektrického vedení vysokého napětí se nesmí osoby, předměty, prostředky nemající povahu jeřábu přiblížit k živým částem – vodičům blíže než 2 metry (dle ČSN EN 50110–1).
- 2. Jeřáby a jim podobná zařízení musí být umístěny tak, aby v kterékoli poloze byly všechny jejich části mimo ochranné pásmo vedení, a musí být zamezeno vymrštění lana.
- 3. Je zakázáno stavět budovy nebo jiné objekty v ochranných pásmech nadzemních vedení vysokého napětí.
- 4. Je zakázáno, provádět veškeré pozemní práce, při kterých by byla narušena stabilita podpěrných bodů – sloupů nebo stožárů.
- 5. Je zakázáno upevňovat antény, reklamy, ukazatele apod. pod, přes nebo přímo na stožáry elektrického vedení.
- 6. Dodavatel prací musí prokazatelně seznámit své pracovníky, jichž se to týká s ČSN EN 50110–1.
- 7. Pokud není možné dodržet body č. 1 až 4, je možné požádat příslušný provozní útvar provozovatele distribuční soustavy o další řešení (zajištění odborného dohledu pracovníka s elektrotechnickou kvalifikací dle Vyhlášky č. 50/1978 Sb., vypnutí a zajištění zařízení, zaizolování živých částí apod.), pokud nejsou tyto podmínky již součástí jiného vyjádření ke konkrétní stavbě.
- 8. V případě požadavku na vypnutí zařízení po nezbytnou dobu provádění prací je nutné požádat minimálně 2 měsíce před požadovaným termínem. V případě vedení nízkého napětí je možné též požádat o zaizolování části vedení.

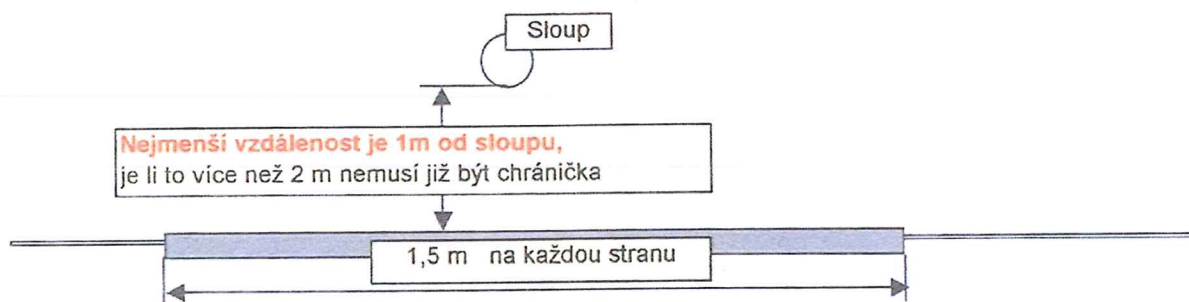
Případné nedodržení uvedených podmínek bude řešeno příslušným stavebním úřadem nebo nahlášeno Energetickému regulačnímu úřadu jako správní delikt ve smyslu příslušného ustanovení energetického zákona, spočívající v porušení zákazu provádět činnosti v ochranných pásmech dle §46 uvedeného zákona.

# Uložení u sloupů NN



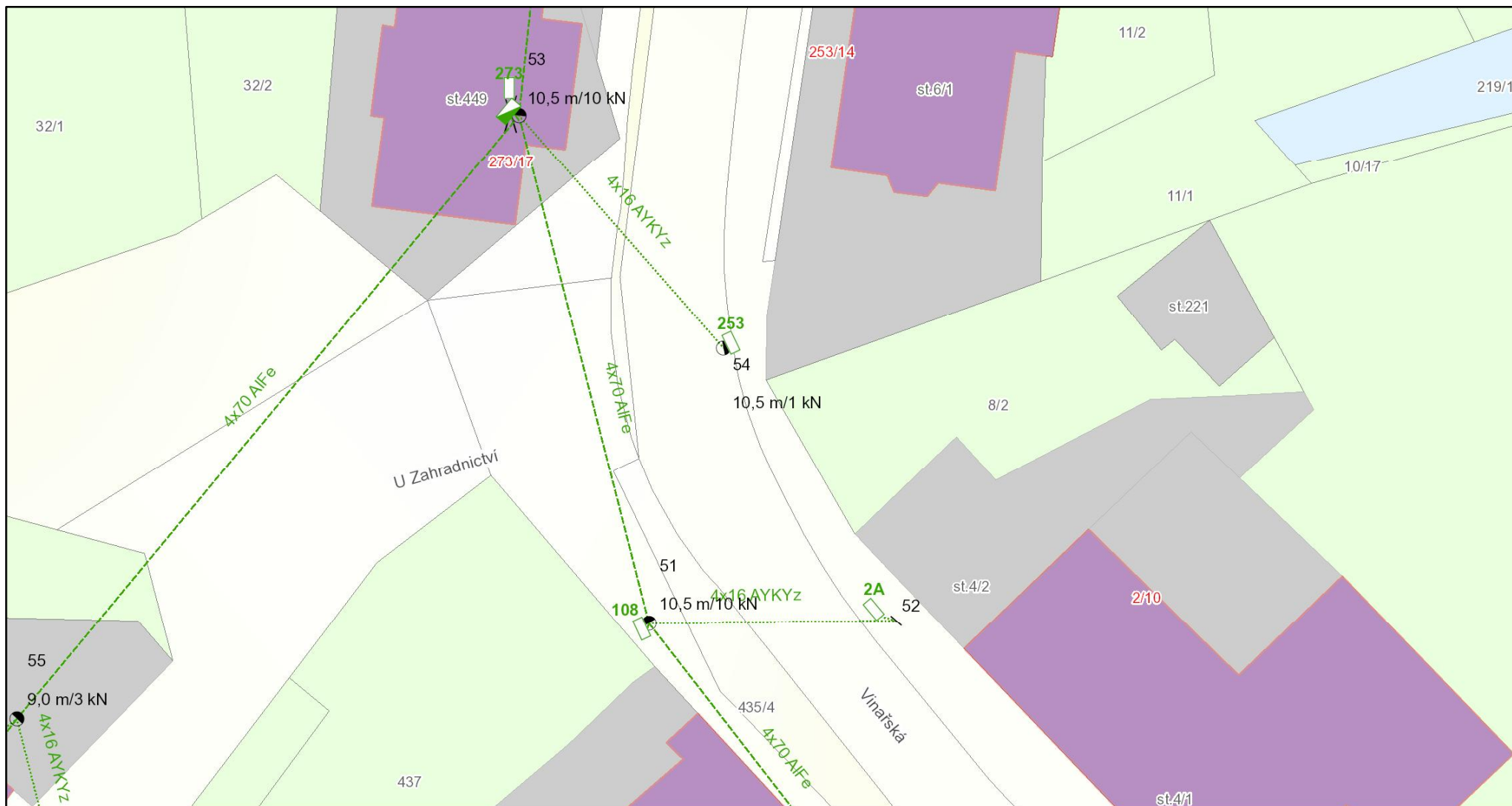
## Poznámka :

V rýze nesmí dojít k odkrytí betonového základu stožáru. V případě potřeby je nutné na náklady stavebníka provést zakotvení nebo zavzpěrování stožáru.





# Vinary





**Legene s. r. o.**  
Ing. Trojan

**Sicherova 1604/20**  
198 00 Praha 9

Vaše zn. / ze dne:  
P021-18\_05 / 19. 07. 2018

Naše zn.:  
2018/ID592959619/Kv-S5

Vyřizuje:  
Ing. Kovář

Datum:  
08. 08. 2018

Věc: **„Vinarský potok, Vinary – oprava zatrubněné části“**  
**Stanovisko k projektové dokumentaci pro stavební povolení**

Naše společnost obdržela dne 20. 07. 2018 žádost o stanovisko k projektové dokumentaci stavby „Vinarský potok, Vinary – oprava zatrubněné části“. V předmětné lokalitě se nachází vodovod a kanalizace pro veřejnou potřebu v naší správě. Jedná se o kanalizaci pro veřejnou potřebu BETON DN 300, DN 400 a DN 600 a vodovod pro veřejnou potřebu TLT DN 100. Opravou zatrubněné části Vinarského potoka dojde k dotčení výše zmíněných zařízení.

Po prostudování předložené projektové dokumentace pro stavební povolení sdělujeme, že souhlasíme s vydáním stavebního povolení za předpokladu splnění níže uvedených podmínek:

1. Stavebník objedná u provozovatele vytyčení kanalizačních a vodárenských zařízení a vystavení povolení k činnosti v jejich ochranném pásmu dle odst. 5 §23 zákona č. 274/2001 Sb. v platném znění.
2. Stavebník dodrží podmínky činnosti v ochranných pásmech vodárenských a kanalizačních zařízení stanovené VaK Přerov, a.s.
3. Stavebník zjistí polohu vodovodních a kanalizačních přípojek u jejich vlastníků.
4. Při pokládce podzemních zařízení dodrží odstupové vzdálenosti od kanalizačních a vodárenských zařízení předepsané normou ČSN 73 6005.
5. Poškození vodárenského nebo kanalizačního zařízení a vodovodní či kanalizační přípojky oznámí bezodkladně na příslušný provoz nebo na dispečink VaK Přerov, a. s. Je při tom povinen uhradit všechny náklady spojené s odstraněním poškození, včetně všech nezbytných souvisejících úkonů a činností.
6. Vhodnými postupy a opatřeními zajistí ochranu vodárenských a kanalizačních zařízení a vodovodních a kanalizačních přípojek, zemní práce v ochranném pásmu zařízení a v blízkosti přípojek provede až po nalezení potrubí ručně kopanou sondou.
7. Při obsypch potrubí a objektů a při zásypech výkopů zvolí vhodné postupy podle typu zařízení a dle obsypávaného potrubí a použije materiál s vhodnou zrnitostí a požadovanou zhutnitelností.
8. Po dokončení úprav prací předá VaK Přerov, a.s. upravený povrch ochranného pásma, řádně osazené poklapy a prokáže správné sestavení komínů kanalizačních šachet, funkci armatur a jiných zařízení dotčených stavbou, vyčištění ovládání armatur, hydrantů a kanalizačních šachet. V případě pochybností zajistí prohlídku kanalizace kamerovou v rozsahu staveniště.
9. Zajistí a na pracovišti GIS VaK Přerov, a.s. předá zaměření všech podzemních vedení obnažených na území ochranného pásma vodárenských a kanalizačních zařízení nebo přípojek v systému JTSK/BPV a v grafickém formátu DGN.

S pozdravem

Vodovody a kanalizace Přerov, a.s.  
Štápa 482/21, Přerov I-Město  
750 02 Přerov

**Ing. Jindřich Mrva**  
**výrobně technický náměstek**

Na vědomí:

- Vodovody a kanalizace Přerov, a.s., provoz vodovodů – Ing. Jiří Pavlík
- Vodovody a kanalizace Přerov, a.s., provoz kanalizací – Ing. Jaroslav Kulíšek

Lenka Robíčková  
Vinařská 46/16  
Přerov - Vinary  
751 24

Ing. Tomáš Trojan  
LEGENE s.r.o  
Sicherova 1604/20  
198 00 Praha 9

V Přerově dne 9.10. 2018

Vážený pane Ing. Trojane,  
souhlasím s vydáním stavebního povolení na akci Vinarský potok, Vinary – oprava zatrubněné části a s přístupem pouze na část pozemku 10/11 u potoka, kde bude realizace stavebních prací, pouze za předpokladu splnění uvedených podmínek.

1. V případě rozebrání stávajícího oplocení pozemku 10/11, zajistí stavebník dočasné oplocení mobilním systémem.
2. Na pozemek 10/11 bude vstupovat stavebník jen v části, které jsou nezbytně nutné k opravě koryta potoka.
3. Zachovat v opevněném svahu potoka přístup od potoka k brance plotu, který je na pozemku 10/11, jako to bylo před začátkem stavebních prací.
4. Na parcele 10/11 bude dorovnán a zatravněn terén, kde stavebník pracoval.
5. Nedojde k poškození stromů (tj. vzácná jedle, mladé rodící ořechy a další ovocné stromy) ani jejich kořenů nacházejících se na soukromém pozemku parcele 10/11 dotčené stavbou. V případě stavebních prací v blízkosti stromů a jejich kořenů, budou tyto stromy i jejich kořeny chráněny proti poškození.
6. K opravě koryta použít jen takový materiál u kterého nedochází v případě prosakování vody z potoka do půdy na parcele 10/11 k ohrožení zdraví při pěstování ovoce, zeleniny a ostatních plodin na zahradě.
7. Po ukončení zemních i všech stavebních prací, bude vše uvedeno do původního stavu na parcele 10/11.

Děkuji za kladné vyřízení

Lenka Robíčková



Pomáhat a chránit

KRAJSKÉ ŘEDITELSTVÍ POLICIE OLOMOUCKÉHO KRAJE

Územní odbor Přerov  
Dopravní inspektorát Přerov

Č. j. KRPM-88180-1/ČJ-2018-140806

Přerov 30. července 2018  
Počet stran: 1Legene s.r.o.  
Sicherova 1604/20  
198 00 Praha 9**Vinary – oprava zatrubněné části Vinarského potoku - stanovisko k návrhu dopravních opatření**

Dopravní inspektorát územního odboru Přerov KROK nemá námitek k návrhu dopravních opatření na výše uvedenou stavbu.

V dostatečném časovém předstihu před vlastní realizací požadujeme opětovně předložit situaci definitivního dopravního značení, z důvodu vydání stanoviska dle ustanovení § 77 odst. 1 písm. c) zák.č. 361/2000 Sb., ve znění pozdějších změn.

Zpracoval:  
por. Ing. Petr Šenknpor. PhDr. David Štěpánek  
vedoucí DI PřerovU Výstaviště 18  
751 52 PřerovTel.: 974778250  
Fax:  
Email: pr.di.podatelna@pcr.cz  
ID DS: 6jwhpv6

www.policie.cz



Technické služby města Přerova, s.r.o.  
Na Hrázi 3165/17, Přerov I-Město, 750 02 Přerov  
Tel.: +420 581 291 111, e-mail: info@tsmpr.cz, www.tsmpr.cz

Legene s.r.o.  
Ing. Tomáš Trojan  
Sicherova 1604 / 20  
19800 Praha 9

Vyřizuje: p.Polívková, 606 780 373

V Přerově dne 10.7.2018

Věc : Vyjádření k existenci sítí veřejného osvětlení na stavbu:

" Vinarský potok, Vinary – oprava zatrubněné části.“

K výše uvedené akci Vám sdělujeme, že ve výše uvedené lokalitě dle přiložené situace se **nachází** kabely veřejného osvětlení.

s pozdravem

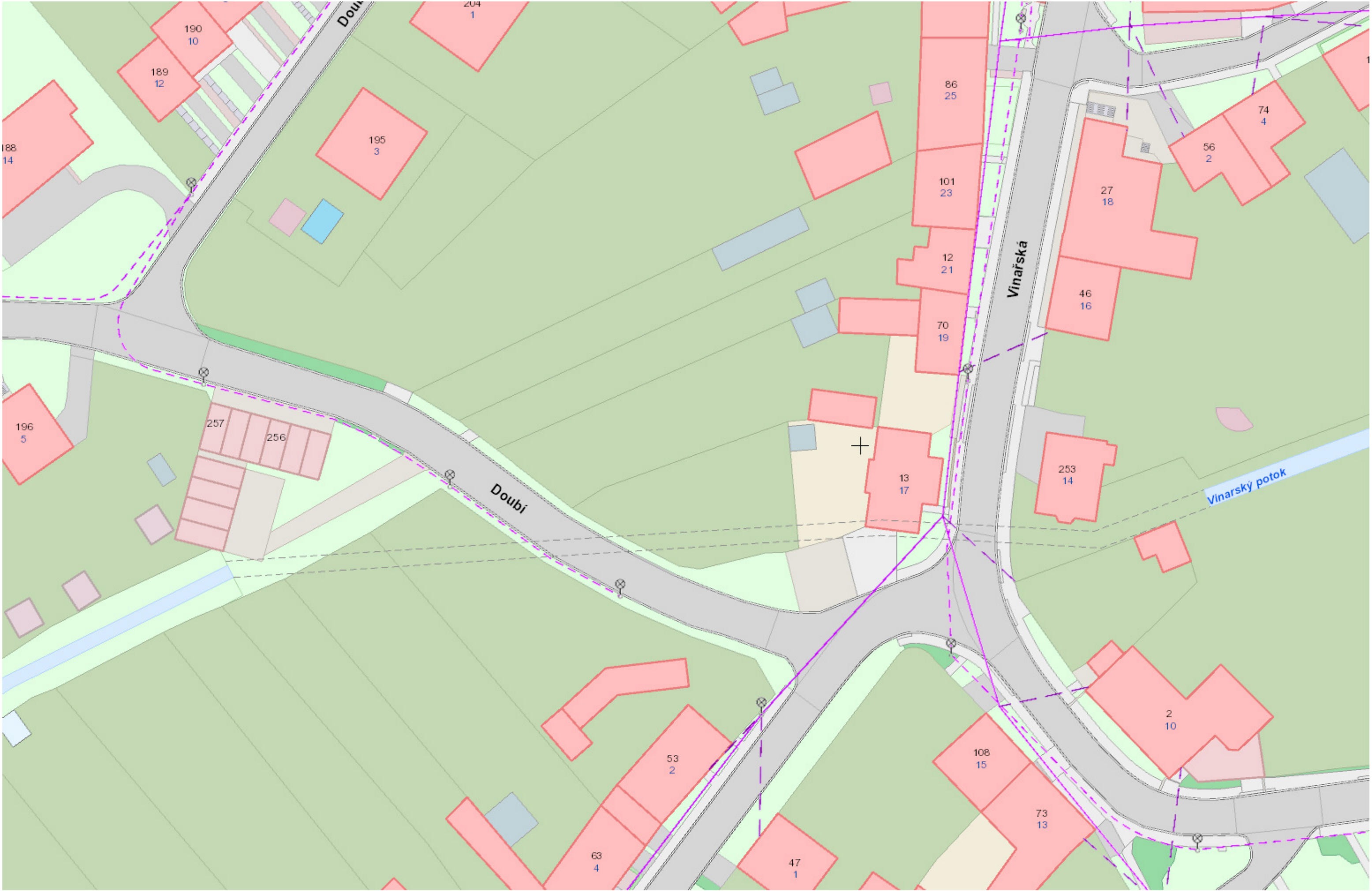
Technické služby  
města Přerova, s.r.o.  
Na Hrázi 3165/17  
Přerov I - Město, PSČ 750 02  
IČ: 27841090, DIČ: CZ27841090

  
Zdena Polívková

Odborný referent správy majetku

Příloha: 1 x situace VO









**Legene s.r.o.**  
**Tomáš Trojan**  
**Sicherova 1604/20**  
**198 00 Praha 9**

V Praze, 9.7.2018

Naše zn.: **MW000008684985976**

Věc: vyjádření k žádosti k akci **"Vinarský potok, Vinary – oprava zatrubněné části"**

Sdělujeme Vám, že společnost Vodafone Czech Republic a.s., se sídlem Praha 5, náměstí Junkových 2, IČ: 25788001, zapsaná dne 13.8. 1999 v obchodním rejstříku vedeném Městským soudem v Praze pod spisovou značkou B.6064 na základě předložené dokumentace ze dne **8.7.2018**

**souhlasí s realizací projektu.**

Ve vámi zadaném zájmovém území a v uvedené výšce (výška stavby: 0 m, výška jeřábu: 0 m) se nenachází žádné podzemní ani nadzemní vedení naší společnosti.

Platnost vyjádření je **1 rok** od data vydání.

S pozdravem

v.z. Nora Hlásenská  
Vodafone Czech Republic a.s.  
Technická 23  
616 00 Brno

  
**Vodafone Czech Republic a.s.**  
náměstí Junkových 2, 155 00, Praha 5  
IČO: 25788001, DIČ: CZ25788001  
tel.: 776 971 111, fax: 776 971 927  
-60-

Tel.: 775 012 847  
E-mail: east@vodafone.cz

**Seznam příloh/přiložených souborů:**

Zadost\_MW000008684985976.pdf

**Od:** Prokopova, Petra <petra.prokopova@suez.com>  
**Odesláno:** čtvrtek 12. července 2018 11:49  
**Komu:** trojan@legene.cz  
**Předmět:** Uložení odpadu na skládku v Hradčanech  
**Přílohy:** B\_souhr\_tech.zp\_DOS.pdf; A\_Pruvodni\_zprava\_DOS.pdf

Dobrý den pane Trojane,

Cena za uložení odpadu výkopová zemina 170504 na skládku v Hradčanech je 1000kč/t.  
Pokud budete chtít odpad na skládku uložit, je potřeba doložit rozbor 2. třídy vyluhovatelnosti.

V případě jakéhokoliv dotazu mě neváhejte kontaktovat.

S pozdravem / Best regards,

**Ing. Petra Prokopová**  
obchodní manažer  
**Recyklace a využití odpadů Česká republika**

Divize JIHOVÝCHOD

Napajedelská 1552, 765 02 Otrokovice  
Tel: +420 577 921 726, Mob: +420 727 942 620  
Zákaznická linka: 800 102 000 - [www.suez-zdroje.cz](http://www.suez-zdroje.cz)



**SUEZ Využití zdrojů a.s.** - Španělská 1073/10  
120 00 Praha 2 - Česká republika

Please, think of the environment before printing this email.

[Informace o důvěrnosti/Confidentiality Clause](#)

Není-li v tomto e-mailu (včetně jeho obsahu a připojených příloh) - dále jen „e-mail“ - výslovně uvedeno jinak, není návrhem na uzavření smlouvy, přijetím nabídky ani jiným právním jednáním vyvolávajícím jakékoliv právní následky tj. odesílatel nemá vůli být vázán obsahem emailu, pakliže by ze strany adresáta došlo k jeho jednostrannému jednoduchému a nepodmíněnému přijetí.

Adresát e-mailu bere na vědomí, že z e-mailu nelze vyvozovat povinnost odesílatel SUEZ Využití zdrojů a.s. uzavřít smlouvu, a že nemůže založit důvodné očekávání adresáta e-mailu v uzavření smlouvy, není-li v tomto emailu výslovně uvedeno jinak.

[Další důležité informace naleznete v kompletním obchodním upozornění](#)

---

**From:** Vecera, Milos  
**Sent:** Thursday, July 12, 2018 5:21 AM  
**To:** Prokopova, Petra <petra.prokopova@suez.com>  
**Subject:** FW: Uložení odpadu na skládku v Hradčanech

Ahoj  
Přeposílám

S pozdravem / Best regards,

**Miloš Večeřa**  
manažer obchodu  
**Recyklace a využití odpadů Česká republika**

Divize SEVER  
Na Sřelnicí 633, 788 14, Rapotín  
Tel: +420 583 215 328 - Mob: +420 724 605 706  
Zákaznická linka: 800 102 000 - [www.sita.cz](http://www.sita.cz)



**SITA CZ a.s.** - Španělská 10/1073  
120 00 Praha 2 - Česká republika

Please, think of the environment before printing this email.

[Informace o důvěrnosti/Confidentiality Clause](#)

Není-li v tomto e-mailu (včetně jeho obsahu a připojených příloh) - dále jen „e-mail“ - výslovně uvedeno jinak, není návrhem na uzavření smlouvy, přijetím nabídky ani jiným právním jednáním vyvolávajícím jakékoliv právní následky tj. odesílatel nemá vůli být vázán obsahem emailu, pakliže by ze strany adresáta došlo k jeho jednostrannému jednoduchému a nepodmíněnému přijetí.

Adresát e-mailu bere na vědomí, že z e-mailu nelze vyvozovat povinnost odesílatele SITA CZ a.s. uzavřít smlouvu, a že nemůže založit důvodné očekávání adresáta e-mailu v uzavření smlouvy, není-li v tomto emailu výslovně uvedeno jinak.

[Další důležité informace naleznete v kompletním obchodním upozornění](#)

---

**From:** [trojan@legene.cz](mailto:trojan@legene.cz) [<mailto:trojan@legene.cz>]

**Sent:** Wednesday, July 11, 2018 10:41 PM

**To:** infohradcany <[infohradcany@sita.cz](mailto:infohradcany@sita.cz)>

**Subject:** Uložení odpadu na skládku v Hradčanech

Dobrý den,

v současné době naše firma zpracovává projektovou dokumentaci na akci: Vinarský potok, Vinary – oprava zatrubněné části. Předmětem stavby je údržba toku. V rámci stavby bude provedena výměna části potrubí a odtěžena původní zemina. Předpokládané množství vykopané zeminy je cca 98 m<sup>3</sup> (113 t). Dále v případě pokud nebude recyklován i betonový odpad 11t. V příloze zasílám souhrnou techn. Zprávu s tabulkou odpadu a jeho množstvím.

Prosím o sdělení, jestli je možné tento odpad u Vás uložit a za jakou cenu (kč/t). Předpokládaná realizace stavby rok 2019.

Předem děkuji za odpověď.

S pozdravem

**Ing. Tomáš Trojan**

Mobil: +420 737 418 771

Email: [trojan@legene.cz](mailto:trojan@legene.cz)

**Legene s.r.o.**

Sicherova 1604/20

198 00 Praha 9

[www.legene.cz](http://www.legene.cz)

E-mail: [legene@legene.cz](mailto:legene@legene.cz)

IČO : 246 62 038

DIČ : CZ24662038



Tato zpráva má výlučně informativní charakter. Nepředstavuje návrh na uzavření jakékoli smlouvy či na její změnu ani přijetí Vašeho návrhu, pokud v ní není výslovně uvedeno jinak. Veškeré smlouvy či jejich změny jsou v naší společnosti uzavírány zásadně v písemné formě a vlastnoručně podepisovány statutárními zástupci nebo zaměstnanci na základě písemného pověření. Obsahuje-li tato zpráva návrh na uzavření smlouvy, pak Vaše přijetí našeho návrhu s dodatkem nebo jakoukoliv odchylkou bude námi považováno za novou nabídku.

*Before printing a copy of this email, please consider the environment. This email and any attachments are confidential and intended for the named recipient or entity to which it is addressed only. If you are not the intended recipient, you are hereby notified that any review, re-transmission, or conversion to hard copy, copying, circulation or other use of this message and any attachments is strictly prohibited. Whilst all efforts are made to safeguard their content, emails are not secure and SUEZ cannot guarantee that attachments are virus free or compatible with your systems and does not accept liability in respect of viruses or computer problems experienced. SUEZ reserves the right to monitor all email communications through its internal and external networks*

**Od:** Pavel Völkl <pavel.volkl@tsmpr.cz>  
**Odesláno:** čtvrtek 12. července 2018 6:35  
**Komu:** trojan@legene.cz  
**Předmět:** RE: Uložení odpadu na skládku

Dobrý den,  
níže zasílám cenovou nabídku na uložení odpadu.

	Kč/t
1 betonový odpad 11 t	385 *
2 keramické materiály 0,5 t	385 *
3 zemina 113 t	385 *
4 stavební dřevo 3,5 t	1450
5 směsný odpad 2,5 t	1450

Ceny jsou bez DPH.

Upozorňuji jen, že odpady „s hvězdičkou“ odebíráme pouze s vodným výluhem IIa, podle vyhlášky 294/2005 Sb., který vyhovuje ve všech sledovaných parametrech.

Hezký den!

S pozdravem

**Mgr. Pavel Völkl**  
vedoucí provozu Odpadové hospodářství

**Technické služby města Přerova, s.r.o.**  
Na Hrázi 3165/17  
750 02 Přerov  
Mobil: +420 602 516 334



---

**From:** trojan@legene.cz [mailto:trojan@legene.cz]  
**Sent:** Wednesday, July 11, 2018 10:51 PM  
**To:** Skládka <skladka@tsmpr.cz>  
**Subject:** Uložení odpadu na skládku

Dobrý den,  
v současné době naše firma zpracovává projektovou dokumentaci na akci: Vinarský potok, Vinary – oprava zatrubněné části. Předmětem stavby je údržba toku. V rámci stavby bude provedena výměna části potrubí a odtěžena původní zemina. Předpokládané množství vykopané zeminy je cca 98 m<sup>3</sup> (113 t). Dále v případě pokud nebude recyklován i betonový odpad 11t. V příloze zasílám souhrnou technickou zprávu s tabulkou odpadu a jeho množstvím.



Prosím o sdělení, jestli je možné tento odpad u Vás uložit a za jakou cenu (kč/t). Předpokládaná realizace stavby rok 2019.

Předem děkuji za odpověď.  
S pozdravem

**Ing. Tomáš Trojan**

Mobil: +420 737 418 771

Email: [trojan@legene.cz](mailto:trojan@legene.cz)

**Legene s.r.o.**

Sicherova 1604/20

198 00 Praha 9

[www.legene.cz](http://www.legene.cz)

E-mail: [legene@legene.cz](mailto:legene@legene.cz)

IČO : 246 62 038

DIČ : CZ24662038



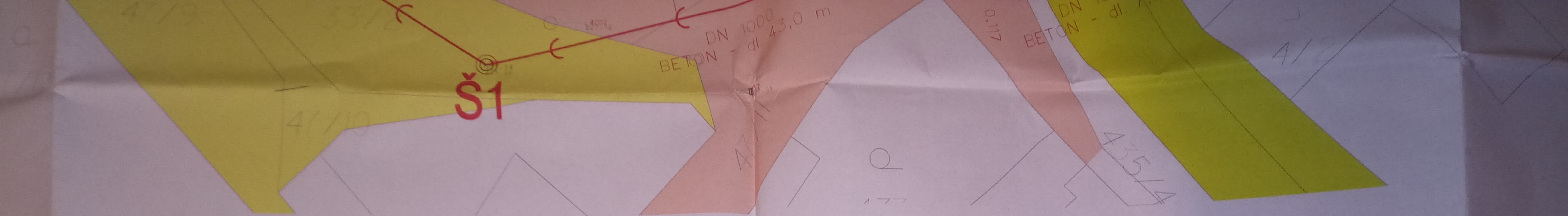
Tato zpráva má výlučně informativní charakter. Nepředstavuje návrh na uzavření jakékoli smlouvy či na její změnu ani přijetí Vašeho návrhu, pokud v ní není výslovně uvedeno jinak. Veškeré smlouvy či jejich změny jsou v naší společnosti uzavírány zásadně v písemné formě a vlastnoručně podepisovány statutárními zástupci nebo zaměstnanci na základě písemného pověření. Obsahuje-li tato zpráva návrh na uzavření smlouvy, pak Vaše přijetí našeho návrhu s dodatkem nebo jakoukoliv odchylkou bude námi považováno za novou nabídku.











AMÉREN

PARCEL

Katastr	Par. č.	Vlastník - jméno	Druh pozemku	Typ opatření	Datum	Souhlas = podpis
Vinary u Přerova [782351]	47/18	Statutární město Přerov	vodní plocha	SO 03 - otevřené koryto vodního toku		
	47/16	Škrabák Michal	zahrada	SO 03 - otevřené koryto vodního toku	7.8.18	
	47/8	Duda Milan	zahrada	SO 03 - otevřené koryto vodního toku	11.9.18	
	47/12	Česká republika Povodí Moravy, s.p.	vodní plocha	SO 03 - otevřené koryto vodního toku		
	47/9	Raclavský Oldřich a Raclavská Danuše SJM	zahrada	SO 01 - oprava zatrubnění	26.8.18	
	33/1	Statutární město Přerov	ostatní plocha	SO 01 - oprava zatrubnění, zařízení staveniště		
	33/2	Raclavský Oldřich a Raclavská Danuše SJM	zahrada	SO 01 - oprava zatrubnění, přístup k šachtě Š1	26.8.18	
	47/11	Statutární město Přerov	ostatní plocha	SO 01 - oprava zatrubnění		
	433/2	Statutární město Přerov	ostatní plocha	SO 01 - oprava zatrubnění		
	433/10	Statutární město Přerov	ostatní plocha	SO 01 - oprava zatrubnění		
	435/1	Olomoucký kraj Správa silnic Olomouckého kraje, příspěvková organizace	ostatní plocha	SO 01 - oprava zatrubnění		
	435/3	Olomoucký kraj Správa silnic Olomouckého kraje, příspěvková organizace	ostatní plocha	SO 01 - oprava zatrubnění		
	6/1	Hejdová Ľuboslava PhDr.	zastavěná plocha a nádvoří	SO 01 - oprava zatrubnění, přístup k SO 02		
	11/1	Hejdová Ľuboslava PhDr.	zahrada	SO 01 - oprava zatrubnění, přístup k SO 02		
	11/2	Hejdová Ľuboslava PhDr.	zahrada	SO 01 - oprava zatrubnění, přístup k SO 02		
	219/1	Statutární město Přerov	vodní plocha	SO 01 - oprava zatrubnění, přístup k SO 02		
	10/11	Robíčková Lenka	zahrada	SO 02 - otevřené koryto vodního toku	22.10.18	
	10/17	Machala Jiří	zahrada	SO 01 - oprava zatrubnění, přístup k SO 02	2.8.18	



Magistrát města Přerova  
Odbor stavebního úřadu a životního prostředí  
Oddělení ochrany životního prostředí a památkové péče  
RNDr. Pavel Juliš - vedoucí odboru  
Bratrská 34  
750 11 Přerov 2

pracoviště: Bratrská 34  
tel.: +420 581 268 111 – ústředna  
fax: +420 581 268 279  
www.prerov.eu

**Legene s.r.o.**  
**Sicherova 1604/20**  
**198 00 Praha**

Váš dopis č.j./Ze dne	Sp.zn.: MMPr/167271/2018/STAV/ZP/Eh	Opr. úř. os.: RNDr. Tomáš Ehl	Přerov 26.11.2018
	č.j.: MMPr/167271/2018/STAV/ZP/Eh	Vyřizuje: RNDr. Tomáš Ehl	
ID rtsqb7g	Sp. sk. zn.: 246.4 V5	Tel.: 581 268 220	
		E-mail: tomas.ehl@prerov.eu	

**Věc: Závazné stanovisko orgánu ochrany přírody podle §4 odst. 2 zákona č.114/1992Sb. – „Vinarský potok, Vinary – oprava zatrubněné části“**

Magistrát města Přerova, odbor stavebního úřadu a životního prostředí obdržel žádost adresáta (investor Povodí Moravy s.p.) o vydání závazného stanoviska podle ust. §4 odst. 2 zákona ČNR č. 114/1992Sb. v souvislosti se záměrem realizace stavby „Vinarský potok, Vinary – oprava zatrubněné části“.

Stavbou má být dotčeno koryto vodoteče Vinarský potok na p.č. 219/1 a 47/12 v k.ú. Vinary u Př., tj. významný krajinný prvek podle §3 písm. b) zákona ČNR č. 114/1992Sb.; pozemky mají být dotčeny provedením opravy stávající zatrubněné části zatrubněné části ve stejném profilu a opevněním vtokové a vyústní části, které si vyžádá vykácení cca 30 m<sup>2</sup> blíže nespecifikovaných náletových dřevin v prostoru vodoteče; opevnění a úprava břehů koryta bude řešeno v nejbližším navazujícím úseku toku.

Magistrát města Přerova, odbor stavebního úřadu a životního prostředí jako orgán ochrany přírody příslušný podle §7 odst.2, §61 odst.1 písm. c), §66 a §102 zákona č. 128/2000Sb., o obcích, ve znění pozdějších právních předpisů, podle §2 zákona č.314/2002Sb., o stanovení obcí s pověřeným úřadem a stanovení obcí s rozšířenou působností a §20 vyhl. MV č.388/2002Sb., o stanovení správních obvodů obcí s pověřeným obecním úřadem a obcí s rozšířenou působností a podle ust. §77 zákona ČNR č. 114/1992Sb., o ochraně přírody a krajiny, ve znění pozdějších právních předpisů (dále jen zákon č. 114/1992Sb.), v souladu s ust. §149 zákona č. 500/2004 Sb., o správním řízení, ve znění pozdějších právních předpisů, a s ust. §4 odst. 2 zák.č. 183/2006, o územním plánování a stavebním řádu (stavební zákon) ve znění pozdějších právních předpisů, **v y d á v á** žadateli podle ust. §4 odst. 2 zákona ČNR č. 114/1992Sb. **z á v a z n é s t a n o v í s k o** s tím, že

#### **u d ě l u j e s o u h l a s**

s provedením zásahu do významného krajinného prvku spočívajícího v provedení stavby „Vinarský potok, Vinary – oprava zatrubněné části“ podle DSP „Vinarský potok, Vinary – oprava zatrubněné části“, Legene s.r.o., Sicherova 1604/20, 198 00 Praha, z.č. P021-18.



**Souhlasné závazné stanovisko je podmíněno** provedením zásahu za předpokladu splnění následujících podmínek:

- zásah do dřevin doprovodného porostu (30 m<sup>2</sup> blíže neurčených dřevin nepodléhajících povinnosti opatřit si povolení ke kácení podle §8 z.č. 114/1992Sb.) bude prováděn zásadně v době vegetačního klidu;
- zásah do koryta vodoteče Vinarský potok na p.č. 219/1 a 47/12 v k.ú. Vinary u Př (opevnění a úprava břehů koryta) bude řešen pouze v nejbližším navazujícím úseku toku (do 5 m od vtokového a výústního objektu zatrubnění); dotčená část koryta bude uvedena do původního stavu včetně ozelenění zatravněním;
- při provádění prací nesmí být mechanizací poškozeny okolní ponechané dřeviny;
- objízdná trasa bude řešena mimo plochu koryta jako významného krajinného prvku;
- jako kompenzace za odstraněné dřeviny **bude** žadatelem nejpozději **do konce roku, kdy bylo vykáceno, vysazeno**:
  - na uvolněných plochách na p.č. 219/1 a 47/12 v k.ú. Vinary u Př. ve vlastnictví investora a SMPr bude v dotčeném nebo navazujícím úseku toku v doprovodném porostu podél vodoteče Vinarský potok vysazeno **2x po 6 ks střemcha hroznovitá** (*Prunus padus*), vzrostlé sazenice min. 8-10cm (resp. 180-200cm), opatřené oporou a mechanickou ochranou proti okusu zvěří, bude zabezpečena zálivka a náhrada uhynulých sazenic po dobu 5 let;
  - výsadba bude zapracována do DSP stavby.

### Odůvodnění

Orgán ochrany přírody po seznámení se se záměrem žadatele a se situací na místě s přihlédnutím k předloženým podkladům pro rozhodnutí vyhověl žadateli a vydává souhlasné stanovisko k zásahu do významného krajinného prvku v souvislosti s realizací stavby „Vinarský potok, Vinary – oprava zatrubněné části“ s tím, že souhlas podmiňuje respektováním ve výroku uvedených podmínek, které vychází z DSP a které po doplnění mají minimalizovat provedený zásah do významného krajinného prvku a současně přispějí k urychlenému zapojení předmětné aktivity do krajiny a k regeneraci ekostabilizujících funkcí významného krajinného prvku. Dotčené území je součástí významného krajinného prvku ve smyslu ust. §3 písm. b) zákona č. 114/1992Sb. Dřeviny břehového a doprovodného porostu podél vodoteče Vinarský potok tvoří jeden celek a refugium spolu s migrační trasou celé řady rostlinných a živočišných druhů.

Orgán ochrany přírody stanovuje podmínky, jejichž dodržení má zajistit, aby vliv zásahu do biologických, migračních a krajinnotvorných funkcí porostu byl minimalizován.

Toto závazné stanovisko nenahrazuje povolení ke kácení dřevin podle §8 odst. 1, resp. 6 z. č. 114/92Sb., bude-li třeba.

### Poučení

Orgán ochrany přírody vydává toto závazné stanovisko v souladu s §149 zák. 500/2004Sb. po prostudování nezbytných podkladů, zejm. projektové dokumentace záměru, jako podklad pro vydání povolení stavebního, resp. vodoprávního úřadu. Příslušný úřad ve svém povolení zařadí obsah souhlasného závazného stanoviska včetně výše uvedených podmínek mezi stanovení podmínek, za kterých se činnost povoluje, a to pouze v případě, že toto závazné stanovisko povolení činnosti nevylučuje. Obsah závazného stanoviska je závazný pro výrokovou část rozhodnutí vydaného podle zvláštních předpisů.

Podle ust. § 149 správního řádu není závazné stanovisko samostatným rozhodnutím a nelze se proti

němu samostatně odvolat. Proti obsahu závazného stanoviska se lze odvolat v rámci odvolání proti rozhodnutí stavebního, resp. vodoprávního úřadu.

RNDr. Tomáš Ehl v.r.  
referent oddělení ochrany životního prostředí a  
památkové péče

Za správnost vyhotovení: RNDr. Tomáš Ehl

Na vědomí:

- Povodí Moravy, s.p., Dřevařská 11, 601 75 Brno ID m49t8gw
- Statutární město Přerov, zast. primát., zast. ing. H. Hubáčkovou, Bratrská 34, 750 11 Přerov
- Moravský ornitologický spolek, SM pob. ČSO, Bezručova 10, Přerov ID xb28qw7

**Magistrát města Přerova**  
**Odbor stavebního úřadu a životního prostředí**  
**ODDĚLENÍ VODNÍHO HOSPODÁŘSTVÍ A ZEMĚDĚLSTVÍ**  
Bratrská 34, 750 11 Přerov 2

Spis zn.: 2018/160966/STAV/ZEM/Maš Přerov, dne 19.11.2018  
Č.j.: MMPr/181860/2018/Maš  
Oprávněná úřední osoba: Ing. Jiří Mašek  
Telefon: 581 268 537  
E-mail: [jiri.masek@prerov.eu](mailto:jiri.masek@prerov.eu)  
Ukl. a skart. znak: 231.1 V/5  
Ev.č.: 800/850

Žadatel:

**Povodí Moravy, s.p., Dřevařská 932/11, Veverí, 602 00 Brno 2, IČ: 70890013**

## ROZHODNUTÍ

### Výroková část:

Magistrát města Přerova, Odbor stavebního úřadu a životního prostředí, Oddělení vodního hospodářství a zemědělství, příslušný podle ustanovení § 10, 11 zákona č. 500/2004 Sb., správní řád, ve znění pozdějších předpisů (dále jen „správní řád“) a dále jako vodoprávní úřad příslušný podle ustanovení § 104 odst. 2 písm. c) a ustanovení § 106 odst. 1 zákona č. 254/2001 Sb., o vodách a o změně některých zákonů (vodní zákon), ve znění pozdějších předpisů (dále jen "vodní zákon"), ve správním řízení posoudil návrh, který dne 29.10.2018 podalo

**Povodí Moravy, s.p., IČ: 70890013, Dřevařská 932/11, Veverí, 602 00 Brno 2, který zastupuje  
LEGENE s.r.o., IČ: 24662038, Sicherova 1604/20, Praha 9-Kyje, 198 00 Praha 98**

(dále jen "žadatel"), a na základě tohoto posouzení:

### **I. s c h v a l u j e**

podle ustanovení § 39 odst. 2 písm. a) vodního zákona

**„Havarijní plán na akci Vinarský potok, Vinary - oprava zatrubněné části“**

(dále jen "havarijní plán").

Údaje o místu předmětu rozhodnutí:

Název kraje	Olomoucký
Název obce	Přerov
Název katastrálního území	Vinary u Přerova
Parcelní čísla dle evidence katastru nemovitostí	St. p. 6/1, parc. č. 10/11, 10/17, 11/1, 11/2, 33/1, 33/2, 47/8, 47/9, 47/11, 47/12, 47/16, 47/18, 219/1, 433/2, 433/10, 435/1, 435/3
Název vodního toku	Vinarský potok
Číslo hydrologického pořadí a podpořadí	4-11-02-0692-0-10
Hydrogeologický rajon	2211

### Popis:

Jedná se o schválení havarijního plánu po dobu realizace stavby "Vinarský potok, Vinary - oprava zatrubněné části" v délce cca 173 m, kdy účelem je obnovení původních parametrů vodohospodářského díla a zajištění plynulého odtoku. Zájmová lokalita plánované akce se nachází v intravilánu obce Přerov XI - Vinary, na pozemcích St. p. 6/1, parc. č. 10/11, 10/17, 11/1, 11/2, 33/1, 33/2, 47/8, 47/9, 47/11, 47/12, 47/16, 47/18, 219/1, 433/2, 433/10, 435/1, 435/3, vše k.ú. Vinary u Přerova.

Jedná se o závazný dokument pro zacházení se závadnými látkami při realizaci stavby "Vinarský potok, Vinary - oprava zatrubněné části", který je zpracován v souladu s ustanovením § 39 odst. 8 a ustanovení § 41 odst. 7 vodního zákona a vyhláškou č. 450/2005 Sb., o náležitostech nakládání se závadnými látkami a náležitostech

havarijního plánu, způsobu a rozsahu hlášení havárií, jejich zneškodňování a odstraňování jejich škodlivých následků, v platném znění.

Havarijní plán se schvaluje za těchto podmínek:

1. Havarijní plán bude průběžně aktualizován podle nových právních skutečností.
2. Do havarijního plánu budou zaznamenány záznamy o provedených opatřeních.
3. Pověření pracovníci budou prokazatelně seznámeni se schváleným havarijním plánem.
4. Platnost havarijního plánu se stanovuje po dobu realizace stavby, maximálně však na dobu 5 let, ode dne nabytí právní moci tohoto rozhodnutí.

Účastníci řízení, na něž se vztahuje rozhodnutí správního orgánu (§ 27 odst. 1 správního řádu):

Povodí Moravy, s.p., IČ: 70890013, Dřevařská 932/11, Veverí, 602 00 Brno 2

### **Odůvodnění:**

Dne 29.10.2018 podal žadatel návrh na schválení havarijního plánu. Tímto dnem bylo zahájeno vodoprávní řízení.

Vodoprávní úřad oznámil zahájení řízení známým účastníkům řízení a dotčeným správním úřadům. Vodoprávní úřad dále v souladu s ustanovením § 115 odst. 8 vodního zákona upustil od ústního jednání a stanovil, že dotčené orgány mohly uplatnit závazná stanoviska a účastníci řízení své námitky, popřípadě důkazy do 10 dnů od doručení oznámení o zahájení řízení. Dále stanovil, že k později uplatněným stanoviskům, námitkám, případně důkazům nebude přihlédnuto.

Havarijní plán vypracoval Ing. Tomáš Trojan, Legene s.r.o., IČ: 24662038, datum zpracování 05/2018, číslo zakázky P021-18.

Havarijní plán je vypracován v souladu s ustanovením § 39 odst. 2, písm. a) vodního zákona a vyhlášky č. 450/2005 Sb., o náležitostech nakládání se závadnými látkami a náležitostech havarijních plánů, způsobu a rozsahu hlášení havárií, jejich zneškodňování a odstraňování jejich škodlivých následků, v platném znění.

Posouzení vodoprávního úřadu:

- Vodoprávní úřad v provedeném řízení přezkoumal předložený návrh z hledisek uvedených v ustanoveních vodního zákona, projednal ho s účastníky řízení a s dotčenými správními úřady a zjistil, že jeho uskutečněním nebo užíváním nejsou ohroženy zájmy chráněné vodním zákonem a zvláštními předpisy. Při přezkoumání návrhu, projednání věci s účastníky řízení a na základě shromážděných právně významných skutečností nebyly shledány důvody bránící schválení havarijního plánu.

Vodoprávní úřad proto rozhodl, jak je uvedeno ve výroku rozhodnutí, za použití ustanovení právních předpisů ve výroku uvedených.

Námitky účastníků nebyly v řízení uplatněny.

### **Poučení:**

Proti tomuto rozhodnutí se lze v souladu s ustanovením § 81 odst. 1 správního řádu odvolat ve lhůtě do 15 dnů ode dne oznámení rozhodnutí v souladu s ustanovením § 83 odst. 1 správního řádu. O odvolání rozhoduje Krajský úřad Olomouckého kraje, Odbor životního prostředí a zemědělství. Odvolání se podává u Magistrátu města Přerova, Odboru stavebního úřadu a životního prostředí, Bratrská 34, 750 02 Přerov v souladu s ustanovením § 86 odst. 1 správního řádu.

Dle ustanovení § 82 odst. 2 správního řádu se odvolání podává s potřebným počtem stejnopisů tak, aby jeden stejnopis zůstal správnímu orgánu a aby každý účastník dostal jeden stejnopis. Nepodá-li účastník potřebný počet stejnopisů, vyhotoví je správní orgán na náklady účastníka.

Dle ustanovení § 82 odst. 1 správního řádu lze odvoláním napadnout výrokovou část rozhodnutí, jednotlivý výrok nebo jeho vedlejší ustanovení. Odvolání jen proti odůvodnění rozhodnutí je nepřípustné.

Podané odvolání má v souladu s ustanovením § 85 odst. 1 správního řádu odkladný účinek.

Nechá-li se některý z účastníků zastupovat, předloží jeho zástupce písemnou plnou moc v souladu s ustanovením § 33 správního řádu.

Ing. Jiří Mašek  
referent oddělení vodního hospodářství a zemědělství  
"otisk úředního razítka"

**Poplatek:**

Správní poplatek podle zákona č. 634/2004 Sb., o správních poplatcích se nevyměřuje.

**Přílohy pro žadatele (obdrží po nabytí právní moci rozhodnutí):**

- 1x schválený havarijní plán

**Obdrží (doporučeně):**

Povodí Moravy, s.p., Dřevařslá 932/11, 602 00 Brno

Adresa pro doručení:

LEGENE s.r.o., IDDS: rtsqb7g

**Dotčené správní úřady:**

Hasičský záchranný sbor Olomouckého kraje, IDDS: ufiaa6d

**Ostatní:**

Česká inspekce životního prostředí, Oblastní inspektorát Olomouc, IDDS: k93dzrd  
ad a)



**Magistrát města Přerova**  
**Odbor stavebního úřadu a životního prostředí**  
**RNDr. Pavel Juliš** -vedoucí odboru  
Bratrská 34  
750 11 Přerov 2

**Legene s.r.o.**  
**Sicherova 1604/20**  
**198 00 Praha 9**

**pracoviště: Bratrská 34**  
tel.: +420 581 268 111 – ústředna  
fax: +420 581 268 279  
www.prerov.eu

Vaše podání  
ze dne 09.07.2018

Sp.značka:MMPř/093653/2018  
/STAV/ZP/Tes  
Č.j.: MMPř/093653/2018  
/STAV/ZP/Tes  
Sp. sk. znak: 184 V/5

Vyřizuje: Ing. Hana Tesařová  
Tel.: +420 581 268 228

Přerov  
02.08.2018

E-mail: hana.tesarova@prerov.eu

### **Koordinované závazné stanovisko**

k dokumentaci pro ohlášení stavební úpravy  
„Vinarský potok, Vinary – oprava zatrubněné části“

Magistrát města Přerova obdržel dne 09.07.2018 Vaši žádost o koordinované závazné stanovisko k dokumentaci pro ohlášení stavební úpravy stavby „Vinarský potok, Vinary – oprava zatrubněné části“ (oprava a údržba stávajícího vodního toku-vinarský potok (zatrubněného)). Dokumentaci zpracoval Legene s.r.o., Sicherova 1604/20, 198 00 Praha 9, 05/2018. Investor stavby (stavebník): Povodí Moravy, s.p., Dřevařská 11, 602 00 Brno. Místo stavby: Vinary, parcela(y) č. 47/18, 47/16, 47/8, 47/12, 47/9, 33/1, 33/2, 47/11, 433/2, 433/10, 435/1, 435/3, 6/1, 11/1, 11/2, 219/1, 10/11, 10/17, kat. území: Vinary u Přerova. Jako dotčený orgán dle § 4 odst. 7 zákona č. 183/2006 Sb., o územním plánování a stavebním řádu, ve znění pozdějších předpisů, § 7 odst. 2, § 61, 64 a 66 zákona č. 128/2000 Sb., o obcích (obecní zřízení), ve znění pozdějších předpisů, a dále dle níže uvedených předpisů, vydává Magistrát města Přerova k uvedené dokumentaci toto koordinované závazné stanovisko:

#### **Odbor stavebního úřadu a životního prostředí:**

1. jako příslušný orgán dle § 76 a 77 zákona č. 114/1992 Sb., o ochraně přírody a krajiny, ve znění pozdějších předpisů (oprávněná úřední osoba: RNDr. Tomáš Ehl): V místě stavby se vyskytují dřeviny, z PD není zřejmé, zda má dojít k dotčení a kácení dřevin vč. keřů a zapojených porostů dřevin, pro jejichž kácení je nezbytné povolení příslušného orgánu ochrany přírody podle § 8 odst. 1 resp. 6 zákona č. 114/1992 Sb. v souladu se zněním vyhl. č. 189/2013 Sb. - třeba doplnit veškeré náležitosti.  
Povolení ke kácení dřevin se podle vyhl. č. 189/2013 Sb. v posl. znění, za předpokladu, že tyto nejsou součástí významného krajinného prvku nebo stromořadí, nevyžaduje
  - a) pro dřeviny o obvodu kmene do 80 cm měřeného ve výšce 130 cm nad zemí,
  - b) pro zapojené porosty dřevin, pokud celková plocha kácených zapojených porostů dřevin nepřesahuje 40 m<sup>2</sup>,
  - c) pro dřeviny pěstované na pozemcích vedených v katastru nemovitostí ve způsobu využití jako plantáž dřevin,
  - d) pro ovocné dřeviny rostoucí na pozemcích v zastavěném území evidovaných v katastru nemovitostí jako druh pozemku zahrada, zastavěná plocha a nádvoří nebo ostatní plocha

se způsobem využití pozemku zeleň.

Z hlediska ochrany přírody a krajiny upozorňujeme na nezbytnost ochrany dřevin rostoucích mimo les (§7 zák. č. 114/92Sb.). Projekt stavby musí obsahovat zákres a popis všech stávajících dřevin ohrožených stavbou. Ochrana dřevin a ploch pro vegetaci musí být zajištěna v plném rozsahu v souladu s ČSN 83 9061. Stavbu vč. zařízení staveniště je třeba situovat tak, aby nezasahovala do kořenové zóny stávajících stromů. Nelze-li ze závažných důvodů dodržet, výkop v blízkosti dřevin musí být proveden zásadně ručně tak, aby stávající dřeviny chráněné cit. ust. zákona byly vzdáleny alespoň 2.5m.

V případě, že prokazatelně nebude jiné řešení, než některé dřeviny kácet, je v odůvodněných případech v souladu se zněním vyhl. č. 189/2013Sb. nezbytné povolení příslušného orgánu ochrany přírody podle §8 odst.1 zákona č. 114/1992Sb. Toto se vydává před vydáním stavebního povolení a je předběžnou otázkou ve stavebním řízení - vydává včetně uložení náhradní výsadby příslušná obec.

Vodoteč vinarský pot. je významným krajinným prvkem podle §3 písm b) zák. č. 114/92Sb. a současně prvkem územního systému ekologické stability krajiny. Za předpokladu, že stavba bude řešena pouze opravou stávajícího zatrubněného úseku koryta toku bez zásahu do jeho břehů a příbřežní vegetace, nedojde k zásahu do významného krajinného prvku, který by vyžadoval závazné stanovisko orgánu ochrany přírody podle §4 odst.2 zákona č. 114/1992Sb. V opačném případě (např. výkopem v korytě, zásahem do břehů a příbřežní vegetace) si je investor povinen opatřit závazné stanovisko orgánu ochrany přírody podle §4 odst. 2 zákona č. 114/1992Sb., které se vydává jako předběžná otázka již v územním řízení - vydává MMPr; pro jeho vydání je třeba doložit všechny potřebné podklady (rozsah zásahu do koryta, přesná specifikace zásahu do příbřežní vegetace) pro posouzení zásahu.

2. jako příslušný orgán dle § 71 písm. k) a § 79 odst. 4 zákona č. 185/2001 Sb., **o odpadech** a o změně některých dalších zákonů, ve znění pozdějších předpisů (oprávněná úřední osoba: Ing. Marcela Novotná): vydává v souladu s ustanovením § 136 a § 149 odst. 1 zákona č. 500/2004 Sb., správní řád ve znění pozdějších předpisů toto **závazné stanovisko**: Magistrát města Přerova, odbor stavebního úřadu a životního prostředí

#### **souhlasí**

s povolením stavby z hlediska nakládání s odpady.

#### **Odůvodnění:**

Magistrát města Přerova, odbor stavebního úřadu a životního prostředí, jako orgán veřejné správy v oblasti odpadového hospodářství posoudil předloženou žádost z hlediska jejího souladu s povinnostmi vyplývajícími ze zákona o odpadech a prováděcích předpisů. Přílohou žádosti je projektová dokumentace. Z hlediska nakládání s odpady je v dokumentaci uveden výčet druhů odpadů, jejichž vznik se z výstavby předpokládá. Odpady jsou zařazeny do skupin odpadů 15, 17 a 20 vyhlášky č. 93/2016 Sb., o Katalogu odpadů. Ke způsobu nakládání s odpady vzniklými během výstavby se v dokumentaci uvádí, že veškerý vybouraný materiál (tedy stavební odpad) bude na stavbě tříděn, zděné materiály a betonové konstrukce budou bez meziskladování odvezeny k recyklaci, případně na skládku a kovový odpad bude nabídnut výkupu do sběrných surovin. Přebytečná vytěžená zemina ze zemních prací bude uložena na skládku, resp. uložena na povrch terénu za předpokladu, že vyhoví limitům uvedeným v příloze č. 10 vyhlášky č. 294/2005 Sb. V dokumentaci jsou rovněž v samostatné tabulce uvedeny odpady kategorie „nebezpečné odpady“, a sice odpad kat. č. 15 01 02 Plastové obaly a odpad kat. č. 15 01 06 Směsné obaly. Podle vyhlášky č. 93/2016 Sb., o Katalogu odpadů jsou tyto zařazeny do kategorie ostatní odpad a tudíž se s nimi nenakládá jako s odpady nebezpečnými. Směsný komunální odpad (běžný odpad z provozu zařízení staveniště) bude ukládán do kontejnerů a odvážen na skládku komunálního odpadu. Doklady o uložení odpadů budou doloženy ke kolaudaci. Na

podkladě zjištěných skutečností a předložených podkladů nebyly shledány důvody, které by bránily vydání souhlasu.

3. jako příslušný orgán dle § 27 odst. 1 písm. f) a podle ustanovení § 11 odst. 3 zákona č. 201/2012 Sb., **o ochraně ovzduší** ve znění pozdějších předpisů (oprávněná úřední osoba: Ing. Jaroslav Čagánek): V souladu s ustanovením PROGRAMU ZLEPŠOVÁNÍ KVALITY OVZDUŠÍ ZÓNA STŘEDNÍ MORAVA - CZ07, část E.4, bod BD3, Omezování prašnosti ze stavební činnosti, uplatňujeme požadavek na „Opatření k omezení prašnosti - mezi možná opatření pro omezení prašných emisí ze stavební a obdobné činnosti patří např. maximální izolace stavby od okolní zástavby, transport stavební sutí v potrubích, případně vhodná forma zvlhčování potenciálních zdrojů prašnosti, omývání vozidel před výjezdem ze staveniště a zakrývání prašného nákladu plachtou při převozu“.
4. jako příslušný orgán dle § 29 zákona č. 20/1987 Sb., **o státní památkové péči**, ve znění pozdějších předpisů (oprávněná úřední osoba: Mgr. Miroslava Švástová): S ohledem na skutečnost, že se stavba nachází na území s předpokládanými archeologickými nálezy, upozorňujeme stavebníka na povinnosti, vyplývající z ustanovení §§ 22 a 23 zákona č. 20/1987 Sb., o státní památkové péči v platném znění.
5. jako příslušný vodoprávní úřad dle ustanovení § 106 odst. 1 zákona č. 254/2001 Sb., **o vodách** a o změně některých zákonů (vodní zákon), ve znění pozdějších předpisů (oprávněná úřední osoba: Ing. Ivana Hřibová): Dle předložené projektové dokumentace se jedná o změnu vodního díla, které v souladu s ustanovením § 15 odst. 1 vodního zákona vyžaduje vydání stavebního povolení, a které vydá vodoprávní úřad. K žádosti o vydání stavebního povolení budou přiloženy všechny náležitosti uvedené ve vyhlášce č. 432/2001 Sb., o dokladech žádosti o rozhodnutí nebo vyjádření a o náležitostech povolení, souhlasů a vyjádření vodoprávního úřadu, v platném znění. Projektová dokumentace k výše uvedené stavbě bude zpracována dle platných právních předpisů, obecně platných požadavků a technických norem a zpracována oprávněnou osobou a v rozsahu vyhlášky č. 499/2006 Sb., o dokumentaci staveb, v platném znění.
6. jako příslušný orgán dle § 13 odst. 1 písm. a) a § 15 zákona č. 334/1992 Sb., **o ochraně zemědělského půdního fondu**, ve znění pozdějších předpisů (oprávněná úřední osoba: Ing. Jitka Havličková): K navrhovanému záměru nemáme připomínek. V případě, že pozemky, které jsou součástí ZPF a dle technické zprávy budou dotčeny stavbou, budou do doby jednoho roku nezemědělského užívání uvedeny do původního stavu, není třeba k tomuto záměru udělení souhlasu s trvalým odnětím půdy ze ZPF dle ust. § 9 zákona.
7. jako příslušný orgán státní správy lesů dle § 47 odst. 1, písm. a) zákona č. 289/1995 Sb., **o lesích** a změně a doplnění některých zákonů (lesní zákon), ve znění pozdějších předpisů (oprávněná úřední osoba: Mgr. Marek Herman): Zájem ochrany pozemků určených k plnění funkcí lesa, vyplývající z platného znění lesního zákona v působnosti zdejšího orgánu státní správy lesů není tímto záměrem přímo dotčen.
8. jako příslušný silniční správní úřad dle § 40 odst. 4 a odst. 5 zákona č. 13/1997 Sb., **o pozemních komunikacích**, ve znění pozdějších předpisů vyjma § 24 a § 25 zákona o pozemních komunikacích a jako příslušný speciální stavební úřad dle § 16 odst. 1 a § 40 odst. 4 písm. a) zákona č. 13/1997 Sb., o **pozemních komunikacích**, ve znění pozdějších předpisů a § 15 odst. 1 zákona č. 183/2006 Sb., o **územním plánování a stavebním řádu**, ve znění pozdějších předpisů (oprávněná úřední osoba: Ing. Tomáš Bouda): Zájmy na úseku pozemních komunikací v působnosti tohoto správního orgánu nejsou

stavbou dotčeny.

### **Odbor evidenčních správních služeb a obecního živnostenského úřadu, oddělení dopravně správních agend:**

9. Jako příslušný správní úřad dle §40 zákona č. 13/1997 Sb., **o pozemních komunikacích**, ve znění pozdějších předpisů – pouze § 24 a § 25 zákona o pozemních komunikacích (oprávněná úřední osoba: Iva Ratiborská): Na základě ustanovení § 25 odst. 6 písm. c) zákona č. 13/1997 Sb., o pozemních komunikacích, ve znění pozdějších předpisů, požádá zhotovitel (investor) Magistrát města Přerova, Odbor evidenčních správních služeb a obecního živnostenského úřadu, jako příslušný silniční správní úřad, o vydání povolení k zvláštnímu užívání pozemních komunikací, které musí splňovat náležitosti dle § 40 odst. 5 vyhlášky č. 104/1997 Sb., kterou se provádí zákon o pozemních komunikacích, ve znění pozdějších předpisů.

Na základě ustanovení § 24 odst. 2 zák. č. 13/1997 Sb., o pozemních komunikacích ve znění pozdějších předpisů, požádá zhotovitel (investor) nejpozději 30 dní před dnem požadovaného uzavření komunikace, Magistrát města Přerova, Odbor evidenčních správních služeb a obecního živnostenského úřadu, jako příslušný silniční správní úřad, o vydání povolení omezení obecního užívání uzavírkami a objíždkami. Jako příslušný obecní úřad obce s rozšířenou působností dle § 124 odst. 6 zákona č. 361/2000 Sb., o provozu na pozemních komunikacích a o změnách některých zákonů (zákon o silničním provozu), ve znění pozdějších předpisů, požádá zhotovitel (investor) v dostatečném časovém předstihu o přechodnou úpravu provozu na pozemních komunikacích a užití zařízení pro provozní informace příslušný obecní úřad obce s rozšířenou působností

(tj. MMPr, Odboru evidenčních správních služeb a obecního živnostenského úřadu, oddělení dopravně správních agend).

### **Odbor koncepce a strategického rozvoje:**

10. Jako příslušný orgán územního plánování podle § 6 odst. 1 a v souladu s ust. § 96b zákona č. 183/2006 Sb., **o územním plánování a stavebním řádu**, ve znění pozdějších předpisů (oprávněná úřední osoba: Ing. Lenka Škubalová): Záměr definovaný předloženou dokumentací není takovou změnou v území (vazba ust. § 96b odst. 1 na §2 odst. 1 stavebního zákona), která vyvolává změnu využití území nebo umístění nové stavby nebo změnu prostorového uspořádání území. V tomto případě orgán územního plánování závazné stanovisko nevydává.

### **Závěr:**

Na podkladě dílčích závazných stanovisek a vyjádření vydaných na jednotlivých úsecích státní správy lze konstatovat, že uvažovaný záměr není v rozporu se zájmy cit. správních orgánů a navrhovanou stavbu lze z hlediska uvedených chráněných zájmů povolit.

### **Společné poučení:**

Toto koordinované závazné stanovisko je úkon učiněný orgánem veřejné správy ve smyslu

ustanovení § 149 odst. 1 správního řádu a jeho obsah je závazný pro výrokovou část rozhodnutí správního orgánu (příslušného stavebního úřadu).

Závazné stanovisko není rozhodnutí a odvolání proti obsahu závazného stanoviska není přípustné.

Opravným prostředkem dílčích výroků dotčených orgánů tohoto koordinovaného závazného stanoviska je podání **odvolání proti** rozhodnutí stavebního úřadu, ke kterému je závazné stanovisko vydáno.

Ing. Hana Tesařová  
vedoucí oddělení ochrany životního  
prostředí a památkové péče



**Magistrát města Přerova**  
**Odbor stavebního úřadu a životního prostředí**  
**ODDĚLENÍ VODNÍHO HOSPODÁŘSTVÍ A ZEMĚDĚLSTVÍ**  
Bratrská 34, 750 11 Přerov 2

Spis zn.: 2018/099745/STAV/ZEM/Maš  
Č.j.: MMPř/025938/2019/Maš  
Oprávněná úřední osoba: Ing. Jiří Mašek  
Telefon: 581 268 537  
E-mail: [jiiri.masek@prerov.eu](mailto:jiiri.masek@prerov.eu)  
Ukl. a skart. znak: 231.12 A/20  
Ev.č.: 400/420

Přerov, dne 30.01.2019

Žadatel:

**Povodí Moravy, s.p., Dřevařská 932/11, Veverí, 602 00 Brno 2, IČ: 70890013**

**ROZHODNUTÍ**

(doručováno veřejnou vyhláškou)

**Výroková část:**

Magistrát města Přerova, Odbor stavebního úřadu a životního prostředí, Oddělení vodního hospodářství a zemědělství příslušný podle ustanovení § 10, 11 zákona č. 500/2004 Sb., správní řád, ve znění pozdějších předpisů (dále jen "správní řád"), jako vodoprávní úřad příslušný podle ustanovení § 104 odst. 2 písm. c) a ustanovení § 106 odst. 1 zákona č. 254/2001 Sb., o vodách a o změně některých zákonů (vodní zákon), ve znění pozdějších předpisů (dále jen "vodní zákon"), a dále jako speciální stavební úřad podle ustanovení § 15 odst. 5 vodního zákona a ustanovení § 15 odst. 1 zákona č. 183/2006 Sb., o územním plánování a stavebním řádu, ve znění pozdějších předpisů (dále jen "stavební zákon"), ve správním řízení v souladu s ustanovením § 115 vodního zákona posoudil žádost, kterou dne 23.07.2018 podalo

**Povodí Moravy, s.p., IČ: 70890013, Dřevařská 932/11, Veverí, 602 00 Brno 2, které zastupuje  
LEGENE s.r.o., IČ: 24662038, Sicherova 1604/20, Praha 9-Kyje, 198 00 Praha 98**

(dále jen "žadatel"), a na základě tohoto posouzení:

**I. Vydává podle ustanovení § 15 vodního zákona a ustanovení § 115 stavebního zákona**

**s t a v e b n í p o v o l e n í**

ke stavbě vodního díla:

**„Vinarský potok, Vinary - oprava zatrubněné části“**

(dále jen "stavba").

Údaje o místu předmětu rozhodnutí:

Název kraje	Olomoucký
Název obce	Přerov
Názvy katastrálních území	Vinary u Přerova
Parcelní čísla dle evidence katastru nemovitostí	st. p. 6/1, parc. č. 10/11, 10/17, 11/1, 11/2, 33/1, 33/2, 47/8, 47/9, 47/11, 47/12, 47/16, 47/18, 219/1, 433/2, 433/10, 435/1, 435/3
Číselný identifikátor vodního toku	10441169
Název vodního toku	Vinarský potok
Číslo hydrologického pořadí	4-11-02-0692-0-10
Říční km vodního toku (konec stavby)	6,075 km
Říční km vodního toku (začátek stavby)	6,250 km
Přímé určení polohy (konec stavby) - (souř. X, Y)	X: 1134984.92, Y: 534328.41
Přímé určení polohy (začátek stavby) - (souř. X, Y)	X: 1134962.91, Y: 534334.90

Stavební objekty:

SO 01 Oprava zatrubnění  
SO 02 Vtokový objekt  
SO 03 Výustní objekt

Údaje o předmětu rozhodnutí:

Název vodního díla

Vinarský potok, Vinary - oprava zatrubněné části

Stavby upravující, měnící nebo zřizující koryta  
vod.toků včetně terénních úprav

jiné objekty a úpravy vodních toků

Účel vodního díla

zajištění plynulého odtoku vod v dané lokalitě

#### Stavba obsahuje:

Úprava vodního toku byla vybudována ve 30. letech 20. století a součástí stavby "Vinarský potok, Vinary - oprava zatrubněné části" je pouze zatrubněná část o délce cca 173 m, ř. km 6,075 - 6,250 (dle DIBAVOD), a to na pozemcích parc.č. 47/18, 47/16, 47/8, 47/12, 47/9, 33/1, 33/2, 47/11, 433/2, 433/10, 435/1, 435/3, st.p. 6/1, 11/1, 11/2, 219/1, 10/11, 10/17, vše k.ú. Vinary u Přerova, obec Přerov, kraj Olomoucký, číslo hydrologického pořadí 4-11-02-0692-0-10, hydrogeologický rajon 2211. Ke stavbě se z dřívější doby nedochovala projektová dokumentace, je vypracována dokumentace skutečného provedení stavby ověřené Magistrátem města Přerova, Odborem stavebního úřadu a životního prostředí, Oddělením vodního hospodářství a zemědělství, ze dne 21.07.2017, č.j. MMPř/092419/2017/Maš.

Aktuálně je počátek trasy na pozemku parc.č. 219/1, k.ú. Vinary u Přerova. Vtokové čelo je v havarijním stavu. Ve vzdálenosti cca 11,5 m od vtokového čela je zatrubnění vybudováno z betonových hrdlových trub DN 800, dále přechází na DN 1000. Na trase jsou umístěny 4 revizní šachty, z toho dvě jsou otevíratelné, jedna je umístěna na soukromém pozemku a jedna je nedostupná, neboť kryt je pod povrchem chodníku. Konec stavby je na pozemku parc.č. 47/12, k.ú. Vinary u Přerova.

Stavba je členěna na tyto stavební objekty:

SO 01 Oprava zatrubnění  
SO 02 Vtokový objekt  
SO 03 Výustní objekt

#### SO 01 Oprava zatrubnění:

V rámci tohoto stavebního objektu bude provedena sanace stávajících betonových hrdlových trub, komplexní obnova a oprava revizních šachet. Přípojky budou zachovány. V rámci opravy zatrubnění bude nahrazeno nevyhovující a značně poškozené potrubí DN 800 za DN 1000 v délce 11,5 m tak, aby byly zachovány parametry původního zatrubnění (DN 1000) v celé délce.

#### SO 02 Vtokový objekt:

Vtokové čelo tohoto stavebního objektu bude vybudováno nové ve stávajících parametrech. Opevnění bude v délce 5 m před vtokovým čelem a zakončeno závěrným betonovým prahem (závěrný práh bude zakončen až u břehových hran) s navazujícím pružným opevněním a přechodem do stávajícího terénu.

#### SO 03 Výustní objekt:

Výustní objekt ze zatrubnění bude podobně jako vtokové čelo obnoven tak, aby splňovalo technické parametry dle normy TNV 75 2131. Bude zahrnovat opravu opevnění dna a břehů kamennou dlažbou v délce 5 m za výustním čelem a bude zakončeno závěrným betonovým prahem (závěrný práh bude zakončen až u břehových hran) s navazujícím pružným opevněním a přechodem do stávajícího terénu.

Veškeré další podrobnosti ke stavbě jsou uvedeny v projektové dokumentaci.

**Stanoví povinnosti a podmínky pro provedení stavby (§ 15 odst. 3 vodního zákona a § 115 odst.1 stavebního zákona):**

1. Stavba bude provedena podle projektové dokumentace ověřené ve vodoprávním řízení, kterou vypracovala společnost Legene s.r.o., IČ: 24662038, Sicherova 1604/20, 198 00 Praha 9, Ing. Tomáš Trojan, ověřil Ing. Tomáš Bešta, autorizovaný inženýr pro stavby vodního hospodářství a krajinného inženýrství, ČKAIT 0202026, č. zakázky P021-18, datum 05/2018. Případné změny nesmí být provedeny bez předchozího povolení vodoprávního úřadu.
2. Stavba bude provedena právníkou nebo fyzickou osobou mající příslušné oprávnění včetně výkonu odborného dozoru. Ověřená fotokopie tohoto oprávnění bude předložena ke dni kolaudace.

3. Při provádění stavby je nutno dodržet příslušné předpisy týkající se bezpečnosti práce a technických zařízení.
4. Před zahájením stavby bude na viditelném místě u vstupu na staveniště umístěn štítek "Stavba povolena", který obdrží stavebník, jakmile toto rozhodnutí nabude právní moci. Štítek musí být chráněn před povětrnostními vlivy, aby údaje na něm uvedené zůstaly čitelné a ponechán na staveništi do kolaudace stavby.
5. Veškeré škody způsobené realizací stavby budou řešeny v souladu s občanským zákoníkem.
6. Stavbou ani jejím provozem nesmí dojít ke zhoršení kvality podzemních nebo povrchových vod.
7. Používané mechanizační prostředky musí být v dobrém technickém stavu a budou dodržována preventivní opatření k zabránění případným úkapům či únikům ropných látek. Jejich opravy, čištění a manipulace s ropnými látkami a dalšími závadnými látkami bude prováděna výhradně na zabezpečených plochách k tomuto účelu určených a parkovány tak, aby nedošlo k úkapům a únikům ropných látek na nechráněné nebezpečné plochy.
8. Dodavatel stavby bude v případě nutnosti eliminovat sekundární prašnost v suchých obdobích jak prostoru staveniště, tak případných deponií; budou přijata obvyklá opatření pro snížení prašnosti (úklid vozovek, kropení) a snížení hladiny hluku.
9. Při provádění stavby musí být dodrženy požadavky účastníků řízení – vlastníků pozemků, na kterých má být stavební záměr uskutečněn:
  - PhDr. Ľuboslava Hejdová – vlastník pozemku parc.č. 6/1, 11/1 a 11/2, k.ú. Vinary u Přerova – a) Nebude použita těžká strojová technika, použije se malý pásový bagr, kontejnerová Avie a prostředky ručního hutnění. b) Technika se bude pohybovat pouze v ose stavby. c) Na výše uvedených pozemcích nebude skladován vykopaný a vybouraný materiál, dovezený materiál bude průběžně zabudováván do stavby. d) Na výše uvedených pozemcích nebude zřízeno zařízení staveniště. e) Práce budou provedeny za příznivého počasí a v co nejkratší době cca 14 dní. f) Chodník a betonový práh u vjezdové brány budou po dobu výstavby ochráněny. g) Ukončení čela pod plotem (dlažba) bude po ukončení prací uvedeno do původního stavu. h) Bude provedeno nejnutnější vykácení okrasných dřevin (Thuja sp. v počtu 5 ks) a opětovná výsadba, bude provedeno zatravnění dotčených míst poškozených stavbou, vč. poskytnutí náhrady za pokácené stromy a cca 150 m<sup>2</sup> stavbou dotčených pozemků (dle platných pravidel náhrad Povodí Moravy, s.p.). ch) Před zahájením prací na výše uvedených pozemcích budou písemně mezi vlastníkem pozemků a investorem (zhotovitelem stavby) dohodnuty podmínky realizace stavby. Nedodržení dohodnutých podmínek může být ze strany vlastníka pozemků důvodem k zamezení vstupu investorovi (zhotoviteli stavby) na své pozemky do vyřešení problému.
  - Lenka Robíčková – vlastník pozemku parc.č. 10/11, k.ú. Vinary u Přerova – a) V případě rozebrání stávajícího oplocení zajistí investor (zhotovitel stavby) dočasné oplocení mobilním systémem. b) Na pozemek parc.č. 10/11 bude vstupováno investorem (zhotovitelem stavby) jen v části, která je nezbytně nutná pro provedení opravy zatrubněné části koryta. c) Zachovat v opevněném svahu potoka přístup od potoka k brance plotu. d) po ukončení stavebních prací bude terén na pozemku parc.č. 10/11 uveden do původního stavu, vč. zatravnění. e) Během stavebních prací na výše uvedeném pozemku nedojde k poškození stromů ani jejich kořenového systému, stromy budou během prací ochráněny proti poškození. f) K opravě koryta použit jen nezávadný materiál, který neovlivní kvalitu podzemních a povrchových vod.
10. Při provádění stavby musí být dodrženy požadavky dotčených orgánů:
11. Magistrát města Přerova, Odbor stavebního úřadu a životního prostředí, Orgán ochrany přírody: - zásah do dřevin doprovodného porostu (30 m<sup>2</sup> blíže neurčených dřevin nepodléhajících povinnosti opatřit si povolení ke kácení podle § 8 zákona č. 114/1992 Sb., v platném znění, bude prováděn zásadně v době vegetačního klidu; - zásah do vodoteče Vinarský potok na pozemku parc.č. 219/1 a 47/12 v k.ú. Vinary u Přerova (opevnění a úprava břehů koryta) bude řešen pouze v nejbližším navazujícím úseku toku (do 5 m od vtokového a výustního objektu zatrubnění); dotčená část koryta bude uvedena do původního stavu včetně ozelenění zatravněním; - při provádění prací nesmí být mechanizací poškozeny okolní ponechané dřeviny; - objízdná trasa bude řešena mimo polohu koryta jako významného krajinného prvku; - jako kompenzace za odstraněné dřeviny bude žadatelem nejpozději do konce roku, kdy bylo vykáceno, vysazeno: - na uvolněných plochách na pozemku parc.č. 219/1 a 47/12 v k.ú. Vinary u Přerova ve vlastnictví investora a SMPr bude v dotčeném nebo navazujícím úseku toku v doprovodném prostoru podél vodoteče Vinarský potok vysazeno 2x po 6 ks střemcha hroznovitá (*Prunus padus*), vzrostlé sazenice min. průměru 8-10 cm (resp. výšky 180-200

cm), opatřené oporou a mechanickou ochranou proti okusu zvířít, bude zabezpečena zálivka a náhrada uhynulých sazenic po dobu 5 let; - výsadba bude zapracována do DSP stavby.

*Orgán ochrany ovzduší:* V souladu s ustanovením „Programu zlepšování kvality ovzduší zóna Střední Morava – CZ07, část E.4, bod BD3, Omezování prašnosti ze stavební činnosti, uplatňujeme požadavek na „Opatření k omezení prašnosti – mezi možná opatření pro omezení prašných emisí ze stavební a obdobné činnosti patří např. maximální izolace stavby od okolí zástavby, transport stavební suti v potrubích, případně vhodná forma zvlhčování potenciálních zdrojů prašnosti, omývání vozidel před vjezdem ze staveniště a zakrývání prašného nákladu plachtou při převozu“.

*Orgán státní památkové péče:* S ohledem na skutečnost, že se stavba nachází na území s předpokládanými archeologickými nálezy, upozorňujeme stavebníka na povinnosti vyplývající z ustanovení §§ 22 a 23 zákona č. 20/1987 Sb., o státní památkové péči, v platném znění.

12. Magistrát města Přerova, Odbor evidenčních správních služeb a obecního živnostenského úřadu, oddělení dopravně správních agend: - Na základě ustanovení § 25 odst. 6 písm. c) zákona č. 13/1997 Sb., o pozemních komunikacích, ve znění pozdějších předpisů, požádá zhotovitel (investor) Magistrát města Přerova, Odbor evidenčních správních služeb a obecního živnostenského úřadu, jako příslušný silniční správní úřad, o vydání povolení k zvláštnímu užívání pozemních komunikací, které musí splňovat náležitosti dle § 40 odst. 5 vyhlášky č. 104/1997 Sb., kterou se provádí zákon o pozemních komunikacích, ve znění pozdějších předpisů. – Na základě ustanovení § 24 odst. 2 zákona č. 13/1997 Sb., o pozemních komunikacích, ve znění pozdějších předpisů, požádá zhotovitel (investor) nejpozději 30 dní před dnem požadovaného uzavření komunikace Magistrát města Přerova, Odbor evidenčních správních služeb a obecního živnostenského úřadu, jako příslušný silniční správní úřad o vydání povolení omezení obecního užívání uzavírkami a objízdkami. Jako příslušný obecní úřad obce s rozšířenou působností dle § 124 odst. 6 zákona č. 361/2000 Sb., o provozu na pozemních komunikacích a o změnách některých zákonů (zákon o silničním provozu), ve znění pozdějších předpisů, požádá zhotovitel (investor) v dostatečném předstihu úpravu provozu na pozemních komunikacích a užití zařízení pro provozní informace příslušný obecní úřad obce s rozšířenou působností (tj. Magistrát města Přerova, Odbor evidenčních a správních služeb a obecního živnostenského úřadu, oddělení dopravně správních agend).
13. Správa silnic Olomouckého kraje, p.o.: 1. Kromě řádného povolení musí mít investor i Rozhodnutí o povolení zvláštního užívání pozemních komunikací, které vydá na základě žádosti investora MMP, Odbor evidenčních správních služeb, oddělení dopravně správních agend, nám. T.G.Masaryka 16, Přerov. Jedná se o „povolení k provádění stavebních prací“, a to před zahájením prací, kdy již investor zná dobu realizace (§ 25 odst. 6c 3 zákona č. 13/97 Sb. 1.1 – Souhlas se zvláštním užíváním pozemní komunikace – Stávající zatrubnění potoka pod silnicí III/04723 je mezi Š2 a Š3 v km 0,925 sil. staničení. Sanace bude probíhat zásadně bezvýkopově. Stavebními pracemi nedojde k poškození silničního tělesa, živice, krytu, příslušenství (dopravních značek apod.) či silničního odvodňovacího zařízení. V opačném případě provede investor znovuobnovení na vlastní náklady. – Den zahájení prací bude oznámen na e-mail: [kolarova@ssok.cz](mailto:kolarova@ssok.cz). – Jestliže je v daném úseku plánovaná oprava stávající svislé dopravní značení, musí být toto zachováno (či po skončení stavby na náklady investora obnoven). V případě přemístění DZ musí být taková změna umístění odsouhlasena Policií ČR DI Přerov, povolena Magistrátem města Přerova, a provedena stavebníkem na jeho náklady dle TP 65. – Po dokončení sanace budeme investorem/zhotovitelem přizváni ke kontrole silnice a bude sepsán protokol. – Žádný materiál nebude ukládán na vozovku krajské silnice. Jakékoliv znečištění krajské silnice způsobené výše uvedenou stavbou, musí být neprodleně zhotovitelem odstraněno. 2. Přechodné dopravní značení pro realizaci stavebních prací u silnice III/04723 bude povoleno MMP, Odborem evidenčních správních služeb a obecního živnostenského úřadu, oddělení dopravně správních agend, nám. T.G.Masaryka 16, Přerov na žádost investora nebo zhotovitele. Na SSOK bude žádost o PDZ zaslána spolu s dopravním značením minimálně 3 týdny před zahájením prací. 3. Pro zřízení provizorní cesty mezi silnicí III/04723 a SO 02 požádá investor stavby o povolení dočasné komunikace Silniční správní úřad Magistrátu města Přerova. Komunikace je navržena s napojením přes stávající chodník na krajskou silnici v km 0,925 vpravo silničního staničení III/04723. Před vydáním povolení dočasného připojení bude na SSOK zasláno řešení napojení na silnici přes stávající chodník (řez vůči komunikaci) tak, aby nedošlo k poškození živice. Výjezd z provizorní komunikace bude označen přechodným dopravním značením, povoleným úřadem MMP dle bodu 2. tohoto stanoviska. 4. Realizace prací v tělese krajské komunikace a v pozemcích Olomouckého kraje musí být vždy smluvně ošetřeno dle platné směrnice SSOK. Vzhledem k tomu, že se jedná o stávající zatrubnění, nájemné se v tomto případě neúčtuje (u

provedení bezvýkopově). Pokud by investor stavby požadoval zřízení věcného břemene/služebnosti, požádá investor SSOK o uzavření smlouvy o smlouvě budoucí o zřízení služebnosti na adrese: [kolarova@ssok.cz](mailto:kolarova@ssok.cz).

14. GridServices, s.r.o.: Při realizaci uvedené stavby budou dodrženy podmínky pro provádění stavební činnosti: 1) Za stavební činnosti se pro účely tohoto stanoviska považují všechny činnosti prováděné v ochranném pásmu plynárenského zařízení a plynovodních přípojek (tzn. i bezvýkopové technologie a terénní úpravy) a činnosti mimo ochranné pásmo, pokud by takové činnosti mohly ohrozit bezpečnost a spolehlivost plynárenského zařízení a plynovodních přípojek (např. práce, sesuvy půdy, vibrace, apod.). 2) Stavební činnosti je možné realizovat pouze při dodržení podmínek stanovených v tomto stanovisku. Nebudou-li tyto podmínky dodrženy, budou stavební činnosti považovány dle § 68 zákona č. 458/2000 Sb., ve znění pozdějších předpisů, za činnost bez našeho předchozího souhlasu. Při každé změně projektu nebo stavby (zejména trasy navrhovaných inženýrských sítí) je nutné požádat o nové stanovisko k této změně. 3) Před zahájením stavební činnosti bude provedeno vytyčení trasy a přesné určení uložení plynárenského zařízení a plynovodních přípojek. Vytyčení trasy provede příslušná provozní oblast (formulář a kontakt naleznete na [www.gridservices.cz](http://www.gridservices.cz) nebo NONSTOP zákaznická linka 800 113 355). Při žádosti uvede žadatel naši značku (číslo jednací) uvedenou v úvodu tohoto stanoviska. O provedeném vytyčení trasy bude sepsán protokol. Přesné určení uložení plynárenského zařízení a plynovodních přípojek je povinen provést stavebník na svůj náklad. Bez vytyčení trasy a přesného určení uložení plynárenského zařízení a plynovodních přípojek nesmí být vlastní stavební činnosti zahájeny. Vytyčení plynárenského zařízení a plynovodních přípojek považujeme za zahájení stavební činnosti. 4) Bude dodržena mj. ČSN 73 6005, TPG 702 04, zákon č. 458/2000 Sb., ve znění pozdějších případů, případně další předpisy související s uvedenou trasou. 5) Pracovníci provádějící stavební činnosti budou prokazatelně seznámeni s polohou plynárenského zařízení a plynovodních přípojek, rozsahem ochranného pásma a těmito podmínkami. 6) Při provádění stavební činnosti, vč. přesného určení plynárenského zařízení je stavebník povinen určit taková opatření, aby nedošlo k poškození plynárenského zařízení a plynovodních přípojek nebo ovlivnění jejich bezpečnosti a spolehlivosti provozu. Nebude použito nevhodného nářadí, zemina bude těžena pouze ručně bez použití pneumatických, elektrických, bateriových a motorových nářadí. 7) Odkryté plynárenské zařízení a plynovodní přípojky budou v průběhu nebo při přerušení stavební činnosti řádně zabezpečeny proti jejich poškození. 8) V případě použití bezvýkopových technologií (např. protlaku) bude před zahájením stavební činnosti provedeno úplné obnažení plynárenského zařízení a plynovodních přípojek v místě křížení na náklady stavebníka. V případě, že nebude tato podmínka dodržena, nesmí být použita bezvýkopová technologie. 9) Stavebník je povinen neprodleně oznámit každé i sebemenší poškození plynárenského zařízení nebo plynovodních přípojek (vč. izolace, signalizačního vodiče, výstražné fólie atd.) na telefon 1239. 10) Před provedením zásypu výkopu bude provedena kontrola dodržení podmínek stanovených pro stavební činnosti, kontrola plynárenského zařízení a plynovodních přípojek. Kontrolu provede příslušná provozní oblast (formulář a kontakt naleznete na [www.gridservices.cz](http://www.gridservices.cz) nebo NONSTOP zákaznická linka 800 113 355). Při žádosti uvede žadatel naši značku (číslo jednací) uvedenou v úvodu tohoto stanoviska. Povinnost kontroly se vztahuje i na plynárenské zařízení, které nebylo odhaleno. O provedené kontrole bude sepsán protokol. Bez provedené kontroly nesmí být plynárenské zařízení a plynovodní přípojky zasypány. V případě, že nebudou dodrženy výše uvedené podmínky, je stavebník povinen na základě výzvy provozovatele plynárenského zařízení a plynovodních přípojek, nebo jeho zástupce doložit průkaznou dokumentaci o nepoškození plynárenského zařízení a plynovodních přípojek během výstavby nebo provést na své náklady kontrolní sondy v místě styku s plynárenským zařízením a plynovodními přípojkami. 11) Plynárenské zařízení a plynovodní přípojky budou před zásypem výkopu řádně podsypány a obsypány těžným pískem, bude provedeno zhutnění a bude osazena výstražná fólie žluté barvy, vše v souladu s ČSN EN 12007-1-4, TPG 702 01, TPG 702 04. 12) Neprodleně po ukončení stavební činnosti budou řádně osazeny všechny poklopy a nadzemní prvky plynárenského zařízení a plynovodních přípojek. 13) Poklopy uzávěrů a ostatních armatur na plynárenském zařízení a plynovodních přípojkách, vč. hlavních uzávěrů plynu (HUP) na odběrném plynovém zařízení udržovat stále přístupné a funkční po celou dobu trvání stavební činnosti. 14) Případné zřizování staveníště, skladování materiálů, stavebních strojů apod. bude realizováno mimo ochranné pásmo plynárenského zařízení a plynovodních přípojek (není-li ve stanovisku uvedeno jinak). 15) Bude zachována hloubka uložení plynárenského zařízení a plynovodních přípojek (není-li ve stanovisku uvedeno jinak). 16) Při použití nákladních vozidel, stavebních strojů a mechanismů zabezpečit případný přejezd přes plynárenské zařízení a plynovodní přípojky uložení panelů v místě přejezdu plynárenského zařízení.



Pozn.: - Platí pouze pro území vyznačené v příloze tohoto stanoviska a to 24 měsíců ode dne jeho vydání. – V případě dotčení pozemku v majetku společnosti GasNet, s.r.o. je třeba dále projednat smluvní vztah k tomuto pozemku. Kontakt na projednání naleznete na adrese [www.gasnet.cz/cs/kontaktni-system/](http://www.gasnet.cz/cs/kontaktni-system/), činnost „Smluvní vztahy – pozemky a budovy plynárenských zařízení“, případně na NONSTOP zákaznické lince 800 113 355. – Za správnost a úplnost dokumentace předložené s žádostí včetně jejího souhlasu s platnými předpisy plně zodpovídá její zpracovatel. Stanovisko nenahrazuje případná další stanoviska k jiným částem stavby.

15. Česká telekomunikační infrastruktura a.s.: Stavebník nebo žadatel, je-li stavebníkem je povinen řídit se Všeobecnými podmínkami ochrany SEK. Pro případ, že bude nezbytné přeložení SEK, zajistí vždy takové přeložení SEK její vlastník, společnost Česká telekomunikační infrastruktura a.s.. Stavebník, který vyvolal překládku SEK je dle ustanovení § 104 odst. 17 Zákona o elektronických komunikacích povinen uhradit společnosti Česká telekomunikační infrastruktura a.s. veškeré náklady na nezbytné úpravy dotčeného úseku SEK, a to na úrovni stávajícího technického řešení. Pro účely přeložení SEK je stavebník povinen uzavřít se společností Česká telekomunikační infrastruktura a.s. Smlouvu o realizaci překládky SEK. *Všeobecné podmínky ochrany sítě elektronických komunikací:* 1. PLATNOST VŠEOBECNÝCH PODMÍNEK – i) Tyto Všeobecné podmínky ochrany sítě elektronických komunikací (dále jen „VPOSEK“) tvoří součást Vyjádření (jak je tento pojem definován níže v článku 2 VPOSEK).ii) V případě rozporu mezi Vyjádřením a těmito VPOSEK mají přednost ustanovení Vyjádření, pokud není těmito VPOSEK stanoveno jinak. 2. DEFINICE - Níže uvedené termíny, jsou-li použity v těchto VPOSEK a uvozeny velkým písmenem, mají následující význam: „CETIN“ znamená Česká telekomunikační infrastruktura a.s. se sídlem Olšanská 2681/6, Praha 3 PSČ 130 00, IČO: 04084063, zapsaná v obchodním rejstříku vedeném Městským soudem v Praze pod spz. B 20623; „Den“ je kalendářní den; „Kabelovod“ podzemní zařízení sestávající se z tělesa Kabelovodu a kabelových komor, sloužící k zatahování kabelů a ochranných trubek; „Občanský zákoník“ znamená zákon č. 89/2012 Sb., občanský zákoník, ve znění pozdějších předpisů; „POS“ je zaměstnanec společnosti CETIN, pověřený ochranou sítě, Martin Hupšil, tel.: 720752252, e-mail: martin.hupsil@cetin.cz; „Pracovní den“ znamená Den, který není v České republice dnem pracovního klidu nebo státem uznaným svátkem; „Příslušné požadavky“ znamená jakýkoli a každý příslušný právní předpis, vč. technických norem, nebo normativní právní akt veřejné správy či samosprávy, nebo jakékoli rozhodnutí, povolení, souhlas nebo licenci, včetně podmínek, které s ním souvisí; „Překládka“ je stavba spočívající ve změně trasy vedení SEK ve vlastnictví CETIN nebo přemístění zařízení SEK ve vlastnictví CETIN; Stavebník, který Překládku vyvolal, je dle ustanovení § 104 odst. 17 Zákona o elektronických komunikacích povinen uhradit společnosti CETIN veškeré náklady na nezbytné úpravy dotčeného úseku SEK, a to na úrovni stávajícího technického řešení; „SEK“ je síť elektronických komunikací ve vlastnictví CETIN; „Stavba“ je stavba a/nebo činnosti ve vztahu, k níž bylo vydáno Vyjádření, a je prováděna Stavebníkem a/nebo Žadatelem v souladu s Příslušnými požadavky, povolená příslušným správním rozhodnutím vydaným dle Stavebního zákona; „Stavebník“ je osoba takto označená ve Vyjádření; „Stavební zákon“ je zákon č. 183/2006 Sb., o územním plánování a stavebním řádu; „Vyjádření“ je vyjádření o existenci sítě elektronických komunikací vydané společností CETIN dne 20. 7. 2018 pod č.j 674013/18; „Zájmové území“ je území označené Žadatelem a/nebo Stavebníkem v Žádosti; „Situační výkres“ je výkres, který je přílohou Vyjádření a obsahuje Zájmové území určené a vyznačené Žadatelem v Žádosti a výřezy účelové mapy SEK; „Zákon o elektronických komunikacích“ je zákon č. 127/2005 Sb., o elektronických komunikacích a o změně některých souvisejících zákonů, ve znění pozdějších předpisů; „Žadatel“ je osoba takto označená ve Vyjádření; „Žádost“ je žádost, kterou Žadatel a/nebo Stavebník požádal CETIN o vydání Vyjádření. 3. PLATNOST A ÚČINNOST VPOSEK - Tyto VPOSEK jsou platné a účinné Dnem odeslání Vyjádření na i) adresu elektronické pošty Stavebníka a/nebo Žadatele uvedenou v Žádosti nebo ii) adresu pro doručení prostřednictvím poštovní přepravy uvedenou Stavebníkem a/nebo Žadatelem v Žádosti. 4. OBECNÁ PRÁVA A POVINNOSTI STAVEBNÍKA A/NEBO ŽADATELE – Stavebník, Žadatel je výslovně srozuměn s tím, že SEK je veřejně prospěšným zařízením, byla zřízena ve veřejném zájmu a je chráněna Příslušnými požadavky. - SEK je chráněna ochranným pásmem, jehož rozsah je stanoven (a) ustanovením § 102 Zákona o elektronických komunikacích a/nebo (b) právními předpisy účinnými před Zákonem o elektronických komunikacích, není-li Příslušnými požadavky stanoveno jinak. - Stavebník, Žadatel nebo jím pověřená třetí osoba, je povinen při provádění Stavby nebo jiných prací, při odstraňování havárií a projektování staveb, řídit se Příslušnými požadavky, správnou praxí v oboru stavebnictví a technologickými postupy a je povinen učinit veškerá nezbytná opatření vyžadovaná Příslušnými požadavky k ochraně SEK před poškozením. Povinnosti dle tohoto odstavce má Stavebník rovněž ve

vztahu k SEK, které se nachází mimo Zájmové území. - Při zjištění jakéhokoliv rozporu mezi údaji v Situačním výkresu, který je přílohou Vyjádření a skutečným stavem, je Stavebník a/nebo Žadatel povinen bez zbytečného odkladu, nejpozději Den následující po zjištění takové skutečnosti, zjištěný rozpor oznámit POS. - Stavebník, Žadatel nebo jím pověřená třetí osoba, je povinen každé poškození či krádež SEK bezodkladně, nejpozději Den následující po zjištění takové skutečnosti, oznámit takovou skutečnost dohledovému centru společnosti CETIN na telefonní číslo +420 238 464 190. - Bude-li Stavebník, Žadatel nebo jím pověřená třetí osoba na společnosti CETIN požadovat, aby se jako účastník správního řízení, pro jehož účely bylo toto Vyjádření vydáno, vzdala práva na odvolání proti rozhodnutí vydanému ve správním řízení, je oprávněn kontaktovat POS.

**5. POVINNOSTI STAVEBNÍKA PŘI PŘÍPRAVĚ STAVBY** - Při projektování Stavby je Stavebník povinen zajistit, aby projektová dokumentace Stavby zohledňovala veškeré požadavky na ochranu SEK vyplývající z Příslušných požadavků, zejména ze Zákona o elektronických komunikacích a Stavebního zákona, respektovala správnou praxi v oboru stavebnictví a technologické postupy a umožňovala, aby i po provedení a umístění Stavby dle takové projektové dokumentace byla společnost CETIN, jako vlastník SEK schopna bez jakýchkoliv omezení a překážek provozovat SEK, provádět údržbu a opravy SEK. - Nebude-li možné projektovou dokumentací zajistit některý, byť i jeden z požadavků dle předchozího odstavce (i) a/nebo umístění Stavby by mohlo způsobit, že nebude naplněn některý, byť i jeden z požadavků dle předchozího odstavce (i), vyvolá Stavebník Překládku. - Při projektování Stavby, která se nachází nebo je u ní zamýšleno, že se bude nacházet v ochranném pásmu radiových tras společnosti CETIN a překračuje výšku 15 m nad zemským povrchem, a to včetně dočasných objektů zařízení staveniště (jeřáby, konstrukce, atd.) je Stavebník povinen písemně kontaktovat POS za účelem získání konkrétního stanoviska a podmínek k ochraně radiových tras společnosti CETIN a pro určení, zda Stavba vyvolá Překládku. Ochranné pásmo radiových tras v šíři 50m je zakresleno do situačního výkresu, který je součástí tohoto Vyjádření. - Pokud se v Zájmovém území nachází podzemní silové vedení (NN) ve vlastnictví společnosti CETIN, je Stavebník povinen ve vztahu k projektové dokumentaci zajistit totéž, co je uvedeno pod písm. (i) tohoto článku 5, přičemž platí, že Stavebník vyvolá Překládku v případech uvedených pod písm. (ii) tohoto článku 5. - Stavebník je povinen při projektování Stavby, která je stavbou (a) zařízení silových elektrických sítí (VN, WN a ZWN) a/nebo (b) trakčních vedení, provést výpočet či posouzení rušivých vlivů na SEK, zpracovat ochranná opatření, to vše dle a v souladu s Příslušnými požadavky. Stavebník je povinen nejpozději třicet (30) Dnů před podáním žádosti o vydání příslušného správního rozhodnutí k umístění Stavby dle Stavebního zákona předat POS výpočet či posouzení rušivých vlivů na SEK a zpracovaná ochranná opatření. - Je-li Stavba v souběhu s Kabelovodem, nebo Kabelovod kříží, je Stavebník povinen nejpozději ke Dni, ke kterému započne se zpracováním projektové dokumentace ke Stavbě, oznámit POS a projednat s POS (a) veškeré případy, kdy trajektorie podvrtnů a protlaků budou vedeny ve vzdálenosti menší, než je 1,5 m od Kabelovodu a (b) jakékoliv výkopové práce, které budou nebo by mohly být vedeny v úrovni či pod úrovní Kabelovodu nebo kabelové komory. - Je-li Stavba umístěna nebo má být umístěna v blízkosti Kabelovodu, ve vzdálenosti menší, než jsou 2 m nebo kříží-li Stavba Kabelovod ve vzdálenosti menší, než je 0,5 m nad nebo kdekoli pod Kabelovodem, je Stavebník povinen předložit POS k posouzení zakreslení Stavby v příčných řezech, přičemž do příčného řezu je Stavebník rovněž povinen zakreslit profil kabelové komory.

**6. POVINNOSTI STAVEBNÍKA PŘI PROVÁDĚNÍ STAVBY** - Stavebník je před započítím jakýchkoliv zemních prací ve vztahu ke Stavbě povinen vytýčit trasu SEK na terénu dle Příslušných požadavků a dle Stavebního zákona. S vytýčenou trasou SEK je Stavebník povinen seznámit všechny osoby, které budou anebo by mohly zemní práce ve vztahu ke Stavbě provádět. V případě porušení této povinnosti bude Stavebník odpovědný společnosti CETIN za náklady a škody, které porušením této povinnosti společnosti CETIN vzniknou a je povinen je společnosti CETIN uhradit. - Pět (5) Pracovních dní před započítím jakýchkoliv prací ve vztahu ke Stavbě je Stavebník povinen oznámit společnosti CETIN, že zahájí práce či činnosti ve vztahu ke Stavbě. Písemné oznámení dle předchozí věty zašle Stavebník na adresu elektronické pošty POS a bude obsahovat minimálně číslo jednací Vyjádření a kontaktní údaje Stavebníka. - Stavebník je povinen zabezpečit a zajistit SEK proti mechanickému poškození, a to zpravidla dočasným umístěním silničních betonových panelů nad kabelovou trasou SEK. Do doby, než je zajištěna a zabezpečena ochrana SEK proti mechanickému poškození, není Stavebník oprávněn přejíždět vozidly nebo stavební mechanizací kabelovou trasu SEK. Při přepravě vysokých nákladů nebo při projíždění stroji, vozidly či mechanizací pod nadzemním vedením SEK je Stavebník povinen prověřit, zda výška nadzemního vedení SEK je dostatečná a umožňuje spolehlivý a bezpečný způsob přepravy nákladu či průjezdu strojů, vozidel či mechanizace. - Při provádění zemních prací v blízkosti SEK je Stavebník povinen postupovat tak, aby nedošlo ke změně hloubky uložení nebo prostorového

uspořádání SEK. V místech, kde SEK vystupuje ze země do budovy, rozváděče, na sloup apod. je Stavebník povinen vykonávat zemní práce se zvýšenou mírou opatrnosti, výkopové práce v blízkosti sloupů nadzemního vedení SEK je Stavebník povinen provádět v takové vzdálenosti od sloupu nadzemního vedení SEK, která je dostatečná k tomu, aby nedošlo nebo nemohlo dojít k narušení stability sloupu nadzemního vedení SEK. Stavebník je povinen zajistit, aby jakoukoliv jeho činností nedošlo bez souhlasu a vědomí společnosti CETIN (a) ke změně nivelety terénu, a/nebo (b) k výsadbě trvalých porostů, a/nebo (c) ke změně rozsahu a změně konstrukce zpevněných ploch. Pokud došlo k odkrytí SEK, je Stavebník povinen SEK po celou dobu odkrytí náležitě zabezpečit proti prověšení, poškození a odcizení. - Zjistí-li Stavebník kdykoliv během provádění prací ve vztahu ke Stavbě jakýkoliv rozpor mezi údaji v projektové dokumentaci a skutečností, je povinen bezodkladně přerušit práce a oznámit zjištěný rozpor na adresu elektronické pošty POS. Stavebník není oprávněn pokračovat v pracích ve vztahu ke Stavbě do doby, než získá písemný souhlas POS s pokračováním prací. - Stavebník není bez předchozího písemného souhlasu společnosti CETIN oprávněn manipulovat s kryty kabelových komor, jakkoliv zakrývat vstupy do kabelových komor, a to ani dočasně, vstupovat do kabelových komor, jakkoliv manipulovat s případně odkrytými prvky SEK či s jakýmkoliv jiným zařízením se SEK souvisejícím. Rovněž bez předchozího písemného souhlasu společnosti CETIN není Stavebník oprávněn umístit nad trasou Kabelovodu jakoukoliv jinou sít technické infrastruktury v podélném směru. - Byla-li v souladu s Vyjádřením a těmito VPOSEK odkryta SEK je Stavebník povinen tři (3) Pracovní dny před zakrytím SEK písemně oznámit POS zakrytí SEK a vyzvat ho ke kontrole před zakrytím. Oznámení Stavebníka dle předchozí věty musí obsahovat minimálně předpokládaný Den zakrytí, číslo jednací Vyjádření a kontaktní údaje Stavebníka. Stavebník není oprávněn provést zakrytí do doby, než získá písemný souhlas POS se zakrytím. 7. ROZHODNÉ PRÁVO - Vyjádření a VPOSEK se řídí českým právem, zejména Občanským zákoníkem, Zákonem o elektronických komunikacích a Stavebním zákonem. Veškeré spory z Vyjádření či VPOSEK vyplývající budou s konečnou platností řešeny u příslušného soudu České republiky. 8. PÍSEMNÝ STYK - Písemným stykem či pojmem „písemně“ se pro účely Vyjádření a VPOSEK rozumí předání zpráv jedním z těchto způsobů: - v listinné podobě; - e-mailovou zprávou se zaručeným elektronickým podpisem dle zák. č. 227/2000 Sb., o elektronickém podpisu a o změně některých dalších zákonů (zákon o elektronickém podpisu), ve znění pozdějších předpisů; 9. ZÁVĚREČNÁ USTANOVENÍ - Stavebník, Žadatel nebo jím pověřená třetí osoba je počínaje Dnem převzetí Vyjádření povinen užít informace a data uvedená ve Vyjádření pouze a výhradně k účelu, pro který mu byla tato poskytnuta. Stavebník, Žadatel nebo jím pověřená třetí osoba není oprávněn informace a data rozmnožovat, rozšiřovat, pronajímat, půjčovat či jinak umožnit jejich užívání třetí osobou bez předchozího písemného souhlasu společnosti CETIN. - Pro případ porušení kterékoliv z povinností Stavebníka, Žadatele nebo jím pověřené třetí osoby, založené Vyjádřením /nebo těmito VPOSEK je Stavebník, Žadatel či jím pověřená třetí osoba odpovědný za veškeré náklady a škody, které společnosti CETIN vzniknou porušením povinnosti Stavebníka, Žadatele nebo jím pověřené třetí osoby.

16. ČEZ Distribuce, a.s.: Šachta a zatrubněný potok musí být ve vzdálenosti minimálně 1 metr od podpěrného bodu NN, přičemž nesmí při stavební činnosti dojít k odkrytí základu podpěrného bodu bez jeho zajištění a nesmí být narušena statika podpěrných bodů.

Stavebník zajistí ochranu zařízení energetické společnosti v rozsahu dané zákonem č. 458/2000 Sb., příslušnými ČSN, PNE a níže uvedenými podmínkami tak, aby během stavební činnosti ani jejím následkem nedošlo k jeho poškození. V této souvislosti odpovídá za škody jak na zařízení energetické společnosti, tak za škody vzniklé na zdraví a majetku třetích osob a majetku třetím osobám. Ochranu bezporuchového provozu zařízení energetické společnosti během stavby i po jejím dokončení zajistí sám nebo u svých dodavatelů zejména tím, že beze zbytku splní následující podmínky: *Podmínky pro provádění činností v ochranných pásmech podzemních vedení* – Ochranné pásmo podzemních vedení elektrizační soustavy do 110 kV včetně a vedení řídicí, měřicí zabezpečovací techniky je stanoveno v § 46 odst. (5), zák. č. 458/2000 Sb. v platném znění a činí 1 metr po obou stranách krajního kabelu kabelové trasy, nad 110 kV činí 3 metry po obou stranách krajního kabelu. V ochranném pásmu podzemního vedení je podle § 46 odst. (8) a (10) zakázáno: a) zřizovat bez souhlasu vlastníka těchto zařízení stavby či umísťovat konstrukce a jiná podobná zařízení, jakož i uskladňovat hořlavé a výbušné látky, b) provádět bez souhlasu vlastníka zemní práce, c) provádět činnosti, které by mohly ohrozit spolehlivost a bezpečnost provozu těchto zařízení nebo ohrozit život, zdraví či majetek osob, d) provádět činnosti, které by znemožňovaly nebo podstatně znesnadňovaly přístup k těmto zařízením, e) vysazovat trvalé porosty a přejíždět vedení těžkými mechanismy. Pokud stavba nebo stavební činnost zasahuje do ochranného pásma podzemního vedení, je třeba požádat o písemný

souhlas vlastníka nebo provozovatele tohoto zařízení na základě § 46, odst. 8 a 11 zákona 458/2000 Sb. V ochranném pásmu podzemního vedení je třeba dále dodržovat následující podmínky: 1. Dodavatel prací musí před zahájením prací zajistit vytyčení podzemního zařízení a prokazatelně seznámit pracovníky, jichž se to týká, s jejich polohou a upozornit na odchylky od výkresové dokumentace. 2. Výkopové práce do vzdálenosti 1 metr od osy (krajního) kabelu musí být prováděny ručně. V případě provedení sond (ručně) může být tato vzdálenost snížena na 0,5 m. 3. Zemní práce musí být prováděny v souladu s ČSN 73 6133 Návrh a provádění zemního tělesa pozemních komunikací a při zemních pracích musí být dodrženo Nařízení vlády č. 591/2006 Sb. o bližších minimálních požadavcích na bezpečnost a ochranu zdraví při práci na staveništích. 4. Místa křížení a souběhy ostatních zařízení se zařízeními energetiky musí být vyprojektována a provedena zejména dle ČSN 73 6005, ČSN EN 50 341-1,2, ČSN EN 50341-3-19, ČSN EN 50423-1, ČSN 33 2000-5-52 a PNE 33 3302. 5. Dodavatel prací musí oznámit příslušnému provozovateli distribuční soustavy zahájení prací minimálně 3 pracovní dny předem. 6. Při potřebě přejíždění trasy podzemních vedení vozidly nebo mechanismy je třeba po dohodě s provozovatelem provést dodatečnou ochranu proti mechanickému poškození. 7. Je zakázáno manipulovat s obnaženými kabely pod napětím. Odkryté kabely musí být za vypnutého stavu řádně vyvěšeny, chráněny proti poškození a označeny výstražnou tabulkou dle ČSN 34 3510. 8. Před záhozem kabelové trasy musí být provozovatel kabelu vyzván ke kontrole uložení. Pokud toto organizace provádějící zemní práce toto neprovede, vyhrazuje si provozovatel distribuční soustavy právo nechat inkriminované místo znovu odkryt. 9. Při záhozu musí být zemina pod kabely řádně udusána, kabely zapískovány a provedeno krytí proti mechanickému poškození. 10. Bez předchozího souhlasu je zakázáno snižovat nebo zvyšovat vrstvu zeminy nad kabelem. 11. Každé poškození zařízení provozovatele distribuční soustavy musí být okamžitě nahlášeno na Linku pro hlášení poruch Skupiny ČEZ, společnosti ČEZ Distribuce, a.s., 840 850 860, která je k dispozici 24 hodin denně, 7 dní v týdnu. 12. Ukončení stavby musí být neprodleně ohlášeno příslušnému provoznímu útvaru. 13. Po dokončení stavby provozovatel distribuční soustavy nesouhlasí s vyhlášením ochranného pásma nových rozvodů, které jsou budovány, protože se již jedná o práce v ochranném pásmu zařízení provozovatele distribuční soustavy. Případné opravy nebo rekonstrukce na svém zařízení nebude provozovatel distribuční soustavy provádět na výjimku z ochranného pásma nebo na základě souhlasu s činností v tomto pásmu. 14. Případné nedodržení uvedených podmínek bude řešeno příslušným stavebním úřadem nebo nahlášeno Státní energetické inspekci v souladu s § 93 zákona č. 458/2000 Sb., v platném znění, jako porušení zákazu provádět činnosti v ochranných pásmech dle § 46 téhož zákona.

*Podmínky pro provádění činností v ochranných pásmech nadzemního vedení* – Ochranné pásmo nadzemního vedení podle § 46 odst. (3), zák. č. 458/2000 Sb. v platném znění je souvislý prostor vymezený svislými rovinami vedenými po obou stranách vedení ve vodorovné vzdálenosti měřené kolmo na vedení, které činí od krajního vodiče vedení na obě strany: a. u napětí nad 1kV a do 35kV včetně, b. pro vodiče bez izolace 7 metrů, (resp. 10 metrů u zařízení postaveného do 31.12.1994), c. pro vodiče s izolací základní 2 metry, d. pro závěsná kabelová vedení 1 metr u napětí nad 35 kV do 110 kV včetně 12 metrů, (resp. 15 metrů u zařízení postaveného do 31.12. 1994). V ochranném pásmu nadzemního vedení je podle § 46 odst. (8) a (9) uvedeného zákona zakázáno: 1. zřizovat bez souhlasu vlastníka těchto zařízení stavby či umísťovat konstrukce a jiná podobná zařízení, jakož i uskláňovat hořlavé a výbušné látky, 2. provádět bez souhlasu vlastníka zemní práce, 3. provádět činnosti, které by mohly ohrozit spolehlivost a bezpečnost provozu těchto zařízení nebo ohrozit život, zdraví či majetek osob, 4. provádět činnosti, které by znemožňovaly nebo podstatně znesnadňovaly přístup k těmto zařízením, 5. vysazovat chmelnice a nechávat růst porosty nad výškou 3 metry. Pokud stavba nebo stavební činnosti zasahuje do ochranného pásma nadzemního vedení, je třeba požádat o písemný souhlas vlastníka nebo provozovatele zařízení na základě § 46 odst. (8)a (11) zákona č. 458/2000 Sb. V ochranných pásmech nadzemního vedení je třeba dále dodržovat následující podmínky: 1. Při pohybu nebo pracích v blízkosti elektrického vedení vysokého napětí se nesmí osoby, předměty, prostředky nemající povahu jeřábu přiblížit k živým částem – vodičům blíže než 2 metry (dle ČSN EN 50 110-1). 2. Jeřáby a jím podobná zařízení musí být umístěna tak, aby v kterékoli poloze byly všechny jejich části mimo ochranné pásmo vedení a musí být zamezeno vymrštění lana. 3. Je zakázáno stavět budovy nebo jiné objekty v ochranných pásmech nadzemních vedení vysokého napětí. 4. Je zakázáno, provádět veškeré pozemní práce, při kterých by byla narušena stabilita podpěrných bodů – sloupů nebo stožárů. 5. Je zakázáno upevňovat antény, reklamy, ukazatele apod. pod, přes nebo přímo na stožáry elektrického vedení. 6. Dodavatel prací musí prokazatelně seznámit své pracovníky, jichž se to týká s ČSN EN 50 110-1. 7. Pokud není možné dodržet body č.1 až 4., je možné požádat příslušný provozní útvar provozovatele distribuční soustavy o další řešení (zajištění

odborného dohledu pracovníka s elektrotechnickou kvalifikací dle vyhl. č. 50/78 Sb., vypnutí a zajištění zařízení, zaizolování živých částí) pokud nejsou tyto podmínky již součástí jiného vyjádření ke konkrétní stavbě. 8. V případě požadavku na vypnutí zařízení po nezbytnou dobu provádění prací je nutné požádat minimálně 20 dní před požadovaným termínem. V případě vedení nízkého napětí je možné též požádat zaizolování části vedení. 9. Případné nedodržení uvedených podmínek bude řešeno příslušným stavebním úřadem nebo nahlášeno Státní energetické inspekci v souladu s § 93 zákona č. 458/2000 Sb., v platném znění, jako porušení zákazu provádět činnosti v ochranných pásmech dle § 46 téhož zákona.

17. Vodovody a kanalizace Přerov, a.s.: 1. Stavebník objedná u provozovatele vytyčení kanalizačních a vodárenských zařízení a vystavení povolení k činnosti v jejich ochranném pásmu dle odst. 5 § 23 zákona č. 274/2001 Sb., v platném znění. 2. Stavebník dodrží podmínky činnosti v ochranných pásmech vodárenských a kanalizačních zařízení stanovené VaK Přerov, a.s. 3. Stavebník zjistí polohu vodovodních a kanalizačních přípojek u jejich vlastníků. 4. Při pokládce podzemních zařízení dodrží odstupové vzdálenosti od kanalizačních a vodárenských zařízení předepsané normou ČSN 73 6005. 5. Poškození vodárenského nebo kanalizačního zařízení a vodovodní či kanalizační přípojky oznámí bezodkladně na příslušný provoz nebo na dispečink VaK Přerov, a.s. Je při tom povinen uhradit všechny náklady spojené s odstraněním poškození, včetně všech nezbytných souvisejících úkonů a činností. 6. Vhodnými postupy a opatřeními zajistí ochranu vodárenských a kanalizačních zařízení a vodovodních a kanalizačních přípojek, zemní práce v ochranném pásmu zařízení a v blízkosti přípojek provede až po nalezení potrubí ručně kopanou sondou. 7. Při obsypech potrubí a objektů a při zásypech výkopů zvolí vhodné postupy podle typu zařízení a dle obsypávaného potrubí a použije materiál s vhodnou zrnitostí a požadovanou zhutnitelností. 8. Po ukončení úprav prací předá VaK Přerov, a.s. upravený povrch ochranného pásma, řádně osazené poklopy a prokáže správné sestavení komínů kanalizačních šachet, funkci armatur a jiných zařízení dotčených stavbou, vyčištění ovládání armatur, hydrantů a kanalizačních šachet. V případě pochybností zajistí kamerovou prohlídku kanalizace v rozsahu staveniště. 9. Zajistí a na pracovišti GIS VaK Přerov, a.s. předá zaměření všech podzemních vedení obnažených na území ochranného pásma vodárenských a kanalizačních zařízení nebo přípojek v systému JTSK/BPV a v grafickém formátu DGN.
18. Krajské ředitelství Policie OL kraje: V dostatečném předstihu před vlastní realizací požadujeme opětovně předložit situaci definitivního dopravního značení, z důvodu vydání stanoviska dle ustanovení § 77 odst. 1 písm. c) zákona č. 361/200 Sb., ve znění pozdějších změn.
19. Stavebník má povinnost oznámit vodoprávnímu úřadu před zahájením stavby název a sídlo stavebního podnikatele, který bude stavbu provádět.
20. Předpokládaný plán kontrolních prohlídek stavby:
- Před zahájením prací.
  - V průběhu prací po odstranění stávajícího potrubí DN 800 a vtokového čela.
  - Před opevněním koryta toku.
  - Před ukončením prací a podáním žádosti o kolaudaci.
- Termín každé kontrolní prohlídky bude v předstihu 5 pracovních dní písemně oznámen vodoprávnímu úřadu.
21. Upozorňujeme, že **stavba podléhá udělení kolaudačního souhlasu.**
22. K závěrečné prohlídce před vydáním kolaudačního souhlasu k vodnímu dílu žadatel doloží:
- Předávací protokol stavby se soupisem nedodělků podepsaný investorem a dodavatelem.
  - Dokumentaci skutečného provedení stavby.
  - Geometrické zaměření stavby ve formátu DGN.
  - Certifikáty použitých výrobků.
  - Protokoly o provedených zkouškách hutnění.
  - Doklady o předání a převzetí případného křížení podzemních inženýrských sítí a zařízení.
  - Doklady o likvidaci odpadů.
  - Osvědčení firmy provádějící stavební práce.
  - Doklady o případných náhradách škod vzniklých při výstavbě.
  - Kopii stavebního deníku.
  - Souhlasná stanoviska dotčených správních úřadů s dokončenou stavbou.
  - Vyjádření (stanoviska) jednotlivých správců inženýrských sítí a správců dotčených veřejných pozemků.

23. Stavba bude dokončena nejpozději do 2 let ode dne nabytí právní moci tohoto rozhodnutí.

Účastníci řízení, na něž se vztahuje rozhodnutí správního orgánu:

Povodí Moravy, s.p., IČ: 70890013, Dřevařská 932/11, Veveří, 602 00 Brno 2

### **Odůvodnění:**

Dne 23.07.2018 podal žadatel žádost o stavební povolení na výše uvedenou stavbu. Uvedeným dnem bylo zahájeno vodoprávní řízení.

Protože žádost nebyla úplná a nebyla doložena všemi podklady a stanovisky potřebnými pro její řádné posouzení, byl žadatel dne 30.07.2018, č.j. MMPř/102671v/2018/Maš, vyzván k doložení podkladů a řízení bylo usnesením dne 30.07.2018, č.j. MMPř/102267u/2018/Maš přerušeno do 31.08. 2018. Dne 30.08.2018, č.j. MMPř/118055/2018 podal žadatel žádost o prodloužení termínu k doložení chybějících podkladů. Vodoprávní úřad usnesením ze dne 03.09.2018, č.j. MMPř/118883/2018/Maš prodloužil lhůtu k doložení podkladů do 31.10.2018. Dne 29.10.2018, č.j. MMPř/160965/2018 žadatel opětovně podal žádost o prodloužení termínu k doložení chybějících podkladů. Vodoprávní úřad dne 02.11.2018, č.j. MMPř/166725/2018/Maš usnesením prodloužil lhůtu k doplnění podkladů do 31.12.2018.

Žádost byla ve lhůtě k doložení podkladů doplněna podle ustanovení § 61 odst. 4 vodního zákona a § 6 vyhlášky č. 432/2001 Sb., o dokladech žádosti o rozhodnutí nebo vyjádření a o náležitostech povolení, souhlasů a vyjádření vodoprávního úřadu, a dalšími doklady.

Vodoprávní úřad oznámil zahájení řízení známým účastníkům řízení a dotčeným orgánům. Současně v souladu s ustanovením § 112 odst. 2 stavebního zákona upustil od ohledání na místě a ústního jednání a stanovil, že dotčené orgány mohou uplatnit závazná stanoviska a účastníci řízení své námitky, popřípadě důkazy do 10 dnů od doručení oznámení o zahájení řízení. Dále stanovil, že k později uplatněným závazným stanoviskům, námitkám, popřípadě důkazům nebude přihlédnuto, a dále stanovil místo a čas pro nahlížení do podkladů rozhodnutí.

Projektovou dokumentaci stavby „Vinarský potok, Vinary – oprava zatrubněné části“ vypracovala společnost Legene s.r.o., IČ: 24662038, Sicherova 1604/20, 198 00 Praha 9, Ing. Tomáš Trojan, ověřil Ing. Tomáš Bešta, autorizovaný inženýr pro stavby vodního hospodářství a krajinného inženýrství, ČKAIT 0202026, č. zakázky P021-18, datum 05/2018.

Stanoviska dotčených orgánů, odborná posouzení, znalecké posudky:

- Závazné stanovisko – Magistrát města Přerova, Odbor stavebního úřadu a životního prostředí, Oddělení ochrany životního prostředí a památkové péče, č.j. MMPř/167271/2018/STAV/ZP/Eh, ze dne 26.11.2018
- Závazné stanovisko – Ministerstvo obrany ČR, sp.zn. 84560/2018-1150-OÚZ-BR, ze dne 19.07.2018
- Územně plánovací informace – Magistrát města Přerova, Odbor stavebního úřadu a životního prostředí, Oddělení stavební úřad, č.j. MMPř/073195/2018/VaP, ze dne 28.05.2018
- Koordinované závazné stanovisko – Magistrát města Přerova, Odbor stavebního úřadu a životního prostředí, č.j. MMPř/093653/2018/STAV/ZP/Tes, ze dne 02.08.2018
- Stanovisko – Správa silnic OL kraje, p.o., pod zn. SSOK JH – 15349/2018, ze dne 27.07.2018
- Stanovisko – GridServices, s.r.o., pod zn. 5001753422, ze dne 01.08.2018
- Vyjádření – T-Mobile Czech Republic a.s., pod zn. E24963/18, ze dne 09.07.2018
- Vyjádření – České Radiokomunikace a.s., pod zn. UPTS/OS/197784/2018, ze dne 12.07.2018
- Vyjádření – Česká telekomunikační infrastruktura a.s., č.j. 662164/18, ze dne 17.07.2018
- Sdělení – ČEZ Distribuce, a.s., pod zn. 0100957915, ze dne 19.07.2018; pod zn. 1099550706, ze dne 17.08.2018
- Sdělení – Telco Pro Services, a.s., pod zn. 0200781788, ze dne 19.07.2018
- Stanovisko – Vodovody a kanalizace Přerov, a.s., pod zn. 2018/ID592959619/Kv-S5, ze dne 08.08.2018
- Stanovisko – Krajské ředitelství policie OL kraje, č.j. KRPM-88180-1/ČJ-2018-140806, ze dne 30.07.2018
- Vyjádření – Technické služby města Přerova, s.r.o., ze dne 10.07.2018
- Vyjádření – Vodafone Czech Republic a.s., pod zn. MW000008684985976, ze dne 09.07.2018



Vzhledem ke skutečnosti, že dle předložené projektové dokumentace se jedná o udržovací práce, případně stavební úpravy, ve stávající trase a stávajících parametrech, nejedná se o umístění stavby nebo zařízení, jejich záměry, změnu vlivu jejich užívání na území nebo změnu využití území, a proto stavební záměr nepodléhá vydání územního rozhodnutí, ani územního souhlasu.

Vodoprávní úřad zajistil vzájemný soulad předložených závazných stanovisek dotčených orgánů vyžadovaných zvláštními předpisy a zahrnul je do podmínek rozhodnutí.

Podmínky správců inženýrských sítí (zařízení pro rozvod energií a vody), majetkových správců či uživatelů pozemků nebo staveb, dotčených předmětnou stavbou, které se týkají finančních poplatků či jiných finančních požadavků, nejsou součástí podmínek předepsaných tímto stavebním povolením. Tyto požadavky budou řešeny mezi investorem a těmito účastníky řízení, správci inž. sítí či majetkovými správci uzavřením (sepsáním) smluv či dohod dle příslušných právních předpisů.

Žadatel dále předložil k záměru stavby souhlas s navrhovaným stavebním záměrem od vlastníků pozemků, na nichž má být záměr realizován, a to na situačním výkresu dokumentace dle ustanovení § 184a stavebního zákona.

Posouzení vodoprávního úřadu:

Vodoprávní úřad v provedeném řízení přezkoumal předloženou žádost z hledisek uvedených v ustanoveních vodního zákona a stavebního zákona, projednal ji s účastníky řízení a s dotčenými orgány a zjistil, že jejím uskutečněním nebo užíváním nejsou ohroženy zájmy chráněné zákony a zvláštními předpisy. Při přezkoumání žádosti, projednání věci s účastníky řízení a na základě shromážděných právně významných skutečností nebyly shledány důvody bránící povolení.

Vodoprávní úřad vyhověl předloženým požadavkům PhDr. Ľuboslavy Hejdové a Lenky Robíčkové, protože požadavky byly předběžně dojednány s kompetentními pracovníky povodí Moravy, s.p. (Ing. Lenkou Vaculovou – projektový manažer a Ing. Miroslavem Novákem – vedoucí útvaru TDS a projekce).

Vodoprávní úřad rozhodl, jak je uvedeno ve výroku rozhodnutí, za použití ustanovení právních předpisů ve výroku uvedených.

Účastníci řízení - další dotčené osoby [§ 115 vodního zákona a § 109 písm. b), c), d), g) stavebního zákona]:

Statutární město Přerov, Michal Škrabák, Milan Duda, Povodí Moravy, s.p., Oldřich Raclavský, Danuše Raclavská, Správa silnic Olomouckého kraje, p.o., PhDr. Ľuboslava Hejdová, Lenka Robíčková, Jiří Machala

Vlastníci stavbou dotčené dopravní a technické infrastruktury:

GridServices, s.r.o., Česká telekomunikační infrastruktura, a.s., ČEZ Distribuce, a.s., Technické služby města Přerova, s.r.o., Vodovody a kanalizace Přerov, a.s.

Účastníci řízení - další dotčené osoby [§ 109 písm. e), f) stavebního zákona - v souladu s ustanovením § 112 odst. 1 stavebního zákona jsou tito účastníci identifikováni označením pozemků a staveb evidovaných v katastru nemovitostí přímo dotčených vlivem záměru]:

Osoby s vlastnickými nebo jinými věcnými právy k sousedním pozemkům:

st. p. 71/1, parc. č. 181, 182, 195/1 v katastrálním území Popovice u Přerova, st. p. 2/2, 4/1, 4/2, 8, 37/1, 40/1, 41, 42/1, 42/2, 42/3, 44/1, 44/2, 45, 47, 48/2, 50/2, 51, 52, 53, 54, 55/1, 55/2, 67, 77, 78, 79, 80, 84, 85/1, 85/2, 87, 89, 92, 111, 119, 123, 124, 182, 194, 221, 449, parc. č. 6/2, 7/2, 8/1, 8/2, 10/10, 12/1, 12/3, 30/1, 30/2, 30/3, 32/1, 32/2, 34/2, 37/2, 39/1, 39/2, 44/1, 46/5, 47/1, 47/2, 47/3, 47/4, 47/5, 47/6, 47/7, 47/10, 47/13, 47/14, 47/15, 47/17, 47/19, 47/20, 47/22, 47/23, 47/24, 47/25, 47/26, 47/27, 47/28, 47/29, 47/30, 47/31, 47/32, 48/3, 48/5, 48/11, 48/12, 48/13, 48/14, 48/27, 48/35, 49/1, 49/36, 50/5, 219/92, 219/97, 396/2, 396/3, 431, 433/1, 433/3, 433/6, 433/11, 435/2, 435/4, 435/5, 437, 445, 461, 462 v katastrálním území Vinary u Přerova

Osoby s vlastnickými nebo jinými věcnými právy k sousedním stavbám:

Přerov XI-Vinary č.p. 116, č.p. 52, č.p. 2, č.p. 27, č.p. 26, č.p. 21, č.p. 19, č.p. 58, č.p. 14, č.p. 59, č.p. 18, č.p. 16, č.p. 61, č.p. 123, č.p. 30, č.p. 25, č.p. 24, č.p. 23, č.p. 22, č.p. 20, č.p. 53, č.p. 63, č.p. 69, č.p. 71, č.p. 73, č.p. 79, č.p. 76, č.p. 88, č.p. 78, č.p. 80, č.p. 84, č.p. 107, č.p. 108, č.p. 117, č.p. 118, č.p. 128 a č.p. 273

Vodoprávní úřad vymezil okruh účastníků řízení na účastníky řízení vymezené zvláštním předpisem, na vlastníky pozemků, na kterých má být stavba prováděna, a dále na vlastníky sousedních pozemků, vlastníky staveb na sousedních pozemcích, vlastníci práv odpovídajících věcnému břemenu k sousednímu pozemku (v souladu s ustanovením § 112 odst. 1 stavebního zákona jsou tito účastníci identifikováni označením pozemků a staveb evidovaných v katastru nemovitostí přímo dotčených vlivem záměru) a na vlastníky stavbou dotčené dopravní a technické infrastruktury; každý účastník, který by se přihlásil do řízení, by byl samostatně posuzován a bylo by individuálně rozhodnuto o jeho účastenství v řízení.

Vypořádání s návrhy a námitkami účastníků:

- Požadavky účastníků řízení byly v plném rozsahu zpracovány do tohoto rozhodnutí.

Vypořádání s vyjádřeními účastníků k podkladům rozhodnutí:

- Účastníci se k podkladům rozhodnutí nevyjádřili.

#### Upozornění:

1. Při provádění stavby budou dodrženy základní technické požadavky pro vodní díla a obecné technické požadavky na stavební konstrukce vodních děl podle vyhlášky č. 590/2002 Sb., o technických požadavcích pro vodní díla.
2. Při stavbě budou dodržena ustanovení vyhlášky č. 268/2009 Sb., o technických požadavcích na stavby.
3. V souladu s ustanovením § 125 stavebního zákona je vlastník stavby povinen uchovávat po celou dobu trvání stavby ověřenou dokumentaci odpovídající jejímu skutečnému provedení podle vydaných povolení.
4. S odpadem ze stavební činnosti bude nakládáno v souladu s ustanovením zákona č. 185/2001 Sb., o odpadech, ve znění pozdějších předpisů v zařízení k tomu určených.

#### **Poučení:**

Proti tomuto rozhodnutí se lze v souladu s ustanovením § 81 odst. 1 správního řádu odvolat, a to ve lhůtě do 15 dnů ode dne oznámení rozhodnutí v souladu s ustanovením § 83 odst. 1 správního řádu. O odvolání rozhoduje Krajský úřad Olomouckého kraje, Odbor životního prostředí a zemědělství. Odvolání se podává u Magistrátu města Přerova, Odboru stavebního úřadu a životního prostředí, Bratrská 34, 750 02 Přerov v souladu s ustanovením § 86 odst. 1 správního řádu.

Dle ustanovení § 82 odst. 2 správního řádu se odvolání podává s potřebným počtem stejnopisů tak, aby jeden stejnopis zůstal správnímu orgánu a aby každý účastník dostal jeden stejnopis. Nepodá-li účastník potřebný počet stejnopisů, vyhotoví je správní orgán na náklady účastníka.

Dle ustanovení § 82 odst. 1 správního řádu lze odvoláním napadnout výrokovou část rozhodnutí, jednotlivý výrok nebo jeho vedlejší ustanovení. Odvolání jen proti odůvodnění rozhodnutí je nepřípustné.

Podané odvolání má v souladu s ustanovením § 85 odst. 1 správního řádu odkladný účinek.

Nechá-li se některý z účastníků zastupovat, předloží jeho zástupce písemnou plnou moc v souladu s ustanovením § 33 správního řádu.

Vodoprávní úřad po dni nabytí právní moci společného povolení zašle stavebníkovi jedno vyhotovení ověřené projektové dokumentace a štítek obsahující identifikační údaje o povolené stavbě.

Stavebník je povinen štítek před zahájením stavby umístit na viditelném místě u vstupu na staveniště a ponechat jej tam až do dokončení stavby, rozsáhlé stavby se mohou označit jiným vhodným způsobem s uvedením údajů ze štítku.

Stavba nesmí být zahájena, dokud stavební povolení nenabude právní moci. Stavební povolení pozbývá platnosti, jestliže stavba nebyla zahájena do 2 let ode dne, kdy nabylo právní moci. Stavební povolení pozbývá platnosti též dnem, kdy stavební úřad obdrží oznámení stavebníka o tom, že od provedení svého stavebního záměru upouští; to neplatí, jestliže stavba již byla zahájena. Dobu platnosti stavebního

povolení může stavební úřad prodloužit na odůvodněnou žádost stavebníka podanou před jejím uplynutím. Podáním žádosti se staví běh lhůty platnosti stavebního povolení.

Ing. Jiří Mašek  
referent oddělení vodního hospodářství a zemědělství  
"otisk úředního razítka"

Tento dokument musí být na úřední desce vyvěšen min. 15 dnů.

Datum vyvěšení: .....

Datum sejmutí: .....

Vyvěšeno na úřední desce Magistrátu města Přerova a dle ustanovení § 25 odst. 2 zákona č. 500/2004 Sb., správní řád ve znění pozdějších předpisů, na elektronické úřední desce umožňující dálkový přístup.

*Na vyvěšované písemnosti se označí orgán, který ji vyvěsil, uvedou se data jejího vyvěšení a sejmutí a opatří se podpisem, popř. razítkem oprávněné osoby. Po sejmutí zašlete neprodleně zpět správnímu orgánu, který písemnost vydal!*

-----  
V souladu s ustanovením § 112 odst. 1 a § 115 odst. 5 stavebního zákona doručuje stavební úřad stavební povolení účastníkům stavebního řízení dle § 109 písm. e) a f) stavebního zákona veřejnou vyhláškou.

#### **Poplatek:**

Správní poplatek podle zákona č. 634/2004 Sb., o správních poplatcích položky 18 odst. 1 písm. h) ve výši 3000 Kč byl zaplacen dne 26.10.2018.

#### **Přílohy pro žadatele (obdrží po nabytí právní moci rozhodnutí):**

- 1x ověřenou projektovou dokumentaci
- 1x štítek „Stavba povolena“

#### **Obdrží (doporučeně):**

Povodí Moravy, s.p., Dřevařská 932/11, Veverí, 602 00 Brno

Adresa pro doručení:

LEGENE s.r.o., IDDS: rtsqb7g

Statutární město Přerov, Magistrát města Přerova, Odbor správy majetku a komunálních služeb, Bratrská č.p. 709/34, Přerov I-Město, 750 02 Přerov 2

Michal Škrabák, U Zahradnictví č.p. 88/8, Přerov XI-Vinary, 751 24 Přerov 4  
Milan Duda, U Zahradnictví č.p. 76/6, Přerov XI-Vinary, 751 24 Přerov 4  
Povodí Moravy, s.p., IDDS: m49t8gw  
Oldřich Raclavský, U Zahradnictví č.p. 53/2, Přerov XI-Vinary, 751 24 Přerov 4  
Danuše Raclavská, U Zahradnictví č.p. 53/2, Přerov XI-Vinary, 751 24 Přerov 4  
Správa silnic Olomouckého kraje, příspěvková organizace, IDDS: ur4k8nn  
Luboslava Hejdová, PhDr., Vinařská č.p. 253/14, Přerov XI-Vinary, 751 24 Přerov 4  
Lenka Robíčková, Vinařská č.p. 46/16, Přerov XI-Vinary, 751 24 Přerov 4  
Jiří Machala, Pod Skalkou č.p. 78/21, Přerov II-Předmostí, 751 24 Přerov 4  
GridServices, s.r.o., IDDS: jnnyjs6  
Česká telekomunikační infrastruktura a.s., IDDS: qa7425t  
ČEZ Distribuce, a. s., IDDS: v95uqfy  
Technické služby města Přerova, s.r.o., IDDS: qha6je4  
Vodovody a kanalizace Přerov, a.s., IDDS: jfyvg6t

**Dotčené správní úřady:**

Magistrát města Přerova, Odbor stavebního úřadu a životního prostředí, Oddělení ochrany životního prostředí a památkové péče, Bratrská č.p. 709/34, 750 11 Přerov  
Magistrát města Přerova, Odbor stavebního úřadu a životního prostředí, obecný stavební úřad, Bratrská č.p. 709/34, 750 11 Přerov  
Magistrát města Přerova, Odbor evidenčních správ. služeb a obecného živnost. úřadu, odd. dopravně správních agend, nám. T.G.Masaryka č.p. 16, Přerov I-Město, 750 11 Přerov 2  
Krajské ředitelství policie Olomouckého kraje, Územní odbor Přerov, Dopravní inspektorát, IDDS: 6jwhpv6

**Ostatní:**

Magistrát města Přerova - úřední deska 15 dnů, Bratrská č.p. 709/34, Přerov I-Město, 750 02 Přerov 2  
ad a)