








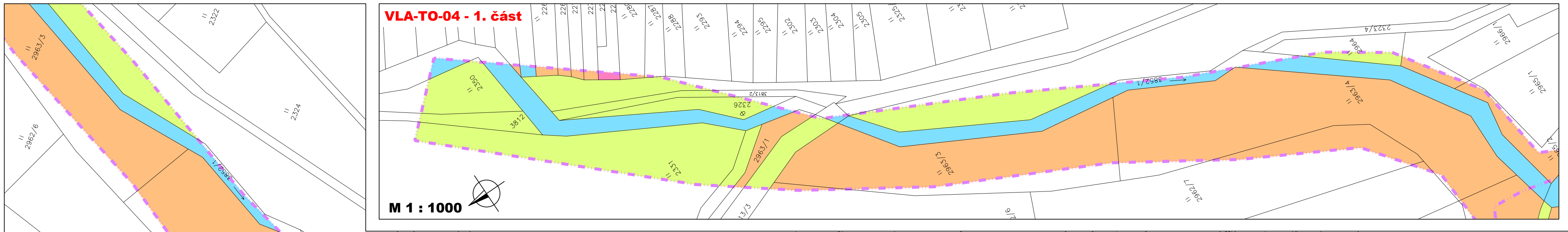


**VLÁRA, VODNÍ DÍLO VLACHOVICE - PŘEDPROJEKTOVÁ PŘÍPRAVA
STUDIE PŘÍRODĚ BLÍZKÝCH OPATŘENÍ V POVODÍ VLÁRY**
C.2.10 Vlachovice
C.2.10.2 Mapa struktury vlastnických vztahů navrhovaných opatření
C.2.10.2.7 Opatření VLA-TO-04

- | | | |
|--|--|---|
|  HRANICE KÚ |  PŘEDPOKLÁDANÁ HRANICE STAVBY |  STÁT |
|  ČÍSLO PARCEL |  SOUKROMÁ OSOBA |  OBEC |
|  HRANICE PARCEL |  PRÁVNICKÁ OSOBA |  OSTATNÍ |

VLA-TO-04 - 1. část

M 1 : 1000



**VLA-TO-04
2. část**

SVI-TO-01

M 1 : 1000

