









VLÁRA, VODNÍ DÍLO VLACHOVICE - PŘEDPROJEKTOVÁ PŘÍPRAVA
STUDIE PŘÍRODĚ BLÍZKÝCH OPATŘENÍ V POVODÍ VLÁRY
C.2.4 Lačnov
C.2.4.2 Mapa struktury vlastnických vztahů navrhovaných opatření
C.2.4.2.2 Opatření LA-TO-01.5, LA-TO-01.9 a LA-TO-02.2
M 1 : 1000

	HRANICE KÚ		PŘEDPOKLÁDANÁ HRANICE STAVBY		STÁT	
	ČÍSLO PARCEL		SOUKROMÁ OSOBA		OBEC	
	HRANICE PARCEL		PRÁVNICKÁ OSOBA		OSTATNÍ	

