





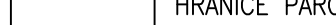




**VLÁRA, VODNÍ DÍLO VLACHOVICE - PŘEDPROJEKTOVÁ PŘÍPRAVA
STUDIE PŘÍRODĚ BLÍZKÝCH OPATŘENÍ V POVODÍ VLÁRY**
C.2.7 Újezd
C.2.7.2 Mapa struktury vlastnických vztahů navrhovaných opatření
C.2.7.2.6 Opatření UJ-TO-15 a UJ-TO-16

- | | | | | | |
|---|----------------|---|------------------------------|---|---------|
|  | HRANICE KÚ |  | PŘEDPOKLÁDANÁ HRANICE STAVBY |  | STÁT |
|  | ČÍSLO PARCEL |  | SOUKROMÁ OSOBA |  | OBEC |
|  | HRANICE PARCEL |  | PRÁVNICKÁ OSOBA |  | OSTATNÍ |

