









**VLÁRA, VODNÍ DÍLO VLAČOVICE - PŘEDPROJEKTOVÁ PŘÍPRAVA  
STUDIE PŘÍRODNÍ BLÍZKÝCH OPATŘENÍ V POVODÍ VLÁRY  
C.2.8 Valašské Klobouky  
C.2.8.2 Mapa struktury vlastnických vztahů navrhovaných opatření  
C.2.8.2.1 Opatření VK-TO-01  
M 1 : 1000**

	HRANICE KÚ		PŘEDPOKLÁDANÁ HRANICE STAVBY		STÁT
1120/1	ČÍSLO PARCEL		SOUKROMÁ OSOBA		OBEC
	HRANICE PARCEL		PRÁVNICKÁ OSOBA		OSTATNÍ

