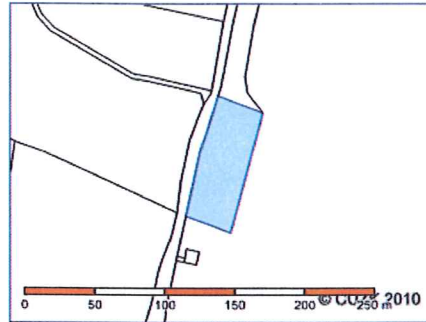


Informace o parcele

Parcelní číslo: 373
 Obec: [Zlonice \[533114\]](#)
 Katastrální území: [Břeštiny u Zlonic \[613827\]](#)
 Číslo LV: [10001](#)
 Výměra [m²]: 3172
 Typ parcely: Parcela katastru nemovitostí
 Mapový list: DKM
 Určení výměry: Ze souřadnic v S-JTSK
 Způsob využití: zeleň
 Druh pozemku: ostatní plocha



Zobrazení v grafickém prohlížeči

Vlastníci, jiní oprávnění

Vlastnické právo		
Jméno/název	Adresa	Podíl
Městys Zlonice	náměstí Pod Lipami 29, Zlonice, 273 71	

Způsob ochrany nemovitosti

Nejsou evidovány žádné způsoby ochrany.

Seznam BPEJ

Parcela nemá evidované BPEJ.

Omezení vlastnického práva

Nejsou evidována žádná omezení.

Jiné zápisy

Nejsou evidovány žádné jiné zápisy.

Zobrazené údaje mají informativní charakter.

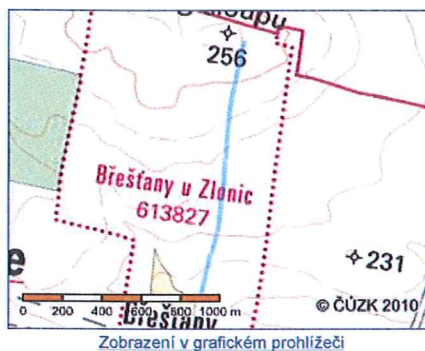
Nemovitost je v územním obvodu, kde státní správu katastru nemovitostí ČR vykonává [Katastrální úřad pro Středočeský kraj, Katastrální pracoviště Slaný](#)

Platnost k 17.09.2012 11:22:59



Informace o parcele

Parcelní číslo:	350
Obec:	Zlonice [533114]
Katastrální území:	Břešťany u Zlonic [613827]
Číslo LV:	10001
Výměra [m ²]:	20522
Typ parcely:	Parcela katastru nemovitostí
Mapový list:	DKM
Určení výměry:	Ze souřadnic v S-JTSK
Způsob využití:	zeleň
Druh pozemku:	ostatní plocha



Vlastníci, jiní oprávnění

Vlastnické právo		
Jméno/název	Adresa	Podíl
Městys Zlonice	náměstí Pod Lipami 29, Zlonice, 273 71	

Způsob ochrany nemovitosti

Nejsou evidovány žádné způsoby ochrany.

Seznam BPEJ

Parcela nemá evidované BPEJ.

Omezení vlastnického práva

Nejsou evidována žádná omezení.

Jiné zápisy

Nejsou evidovány žádné jiné zápisy.

Zobrazené údaje mají informativní charakter.

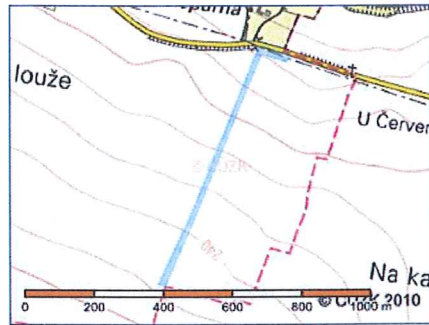
Nemovitost je v územním obvodu, kde státní správu katastru nemovitostí ČR vykonává [Katastrální úřad pro Středočeský kraj, Katastrální pracoviště Slaný](#)

Platnost k 17.09.2012 11:22:59



Informace o parcele

Parcelní číslo: 759
 Obec: [Šlapanice \[532916\]](#)
 Katastrální území: [Šlapanice v Čechách \[762784\]](#)
 Číslo LV: 10001
 Výměra [m²]: 12086
 Typ parcely: Parcela katastru nemovitostí
 Mapový list: DKM
 Určení výměry: Ze souřadnic v S-JTSK
 Způsob využití: zeleň
 Druh pozemku: ostatní plocha



Zobrazení v grafickém prohlížeči

Vlastníci, jiní oprávnění

Vlastnické právo		
Jméno/název	Adresa	Podíl
Obec Šlapanice	Šlapanice 40, 273 72	

Způsob ochrany nemovitosti

Nejsou evidovány žádné způsoby ochrany.

Seznam BPEJ

Parcela nemá evidované BPEJ.

Omezení vlastnického práva

Nejsou evidována žádná omezení.

Jiné zápisy

Nejsou evidovány žádné jiné zápisy.

Zobrazené údaje mají informativní charakter.

Nemovitost je v územním obvodu, kde státní správu katastru nemovitostí ČR vykonává [Katastrální úřad pro Středočeský kraj, Katastrální pracoviště Slaný](#)

Platnost k 17.09.2012 09:22:56

