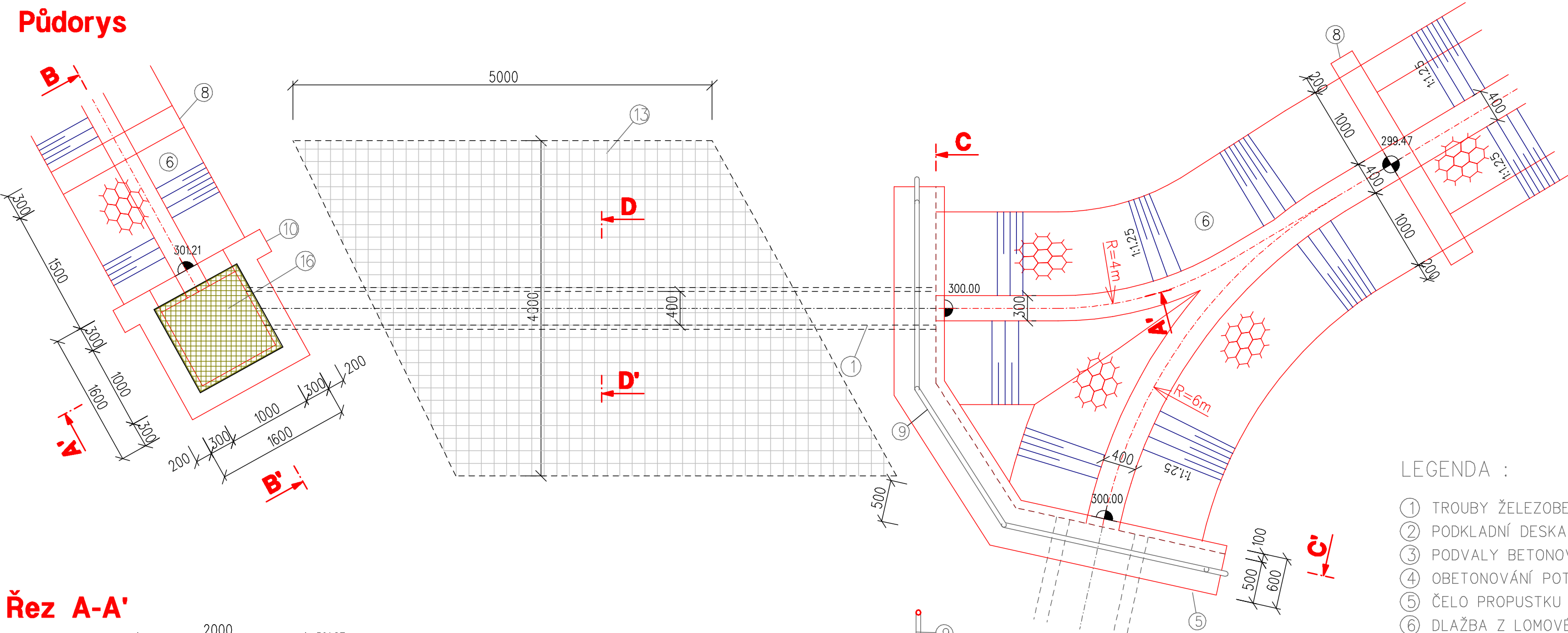
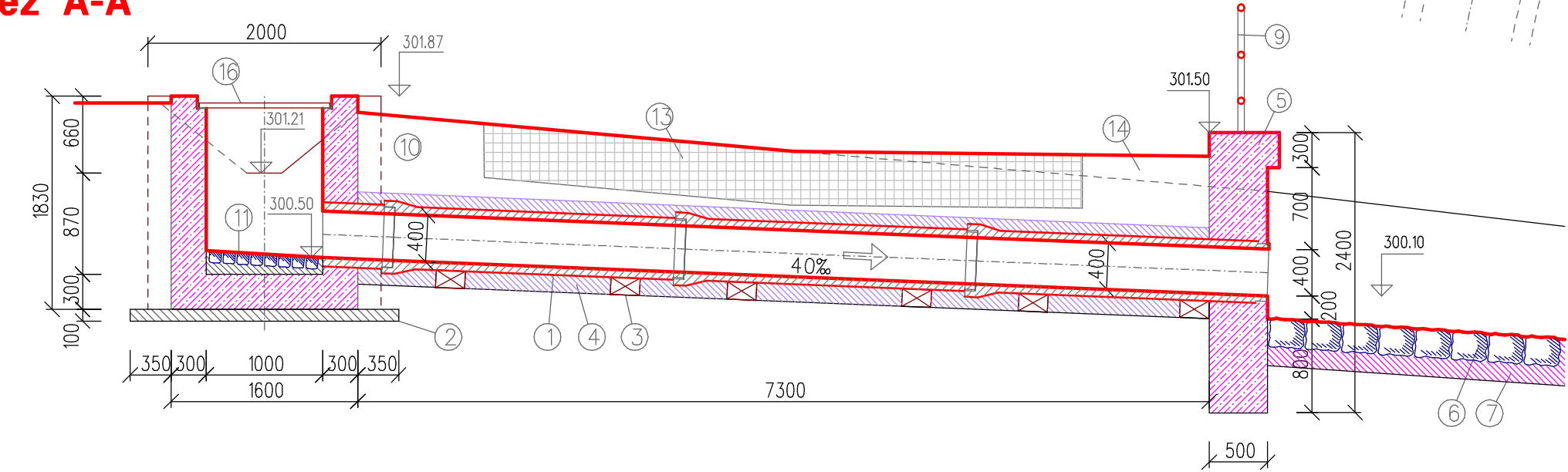


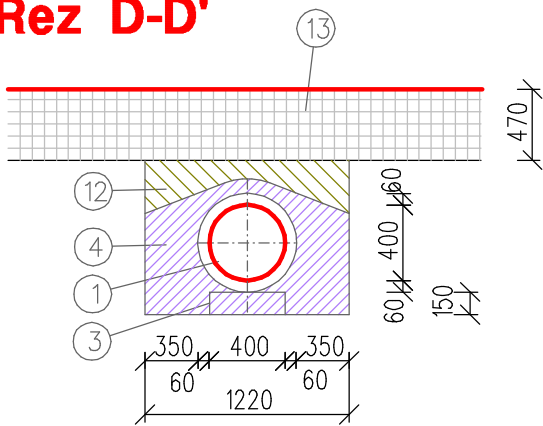
Půdorys



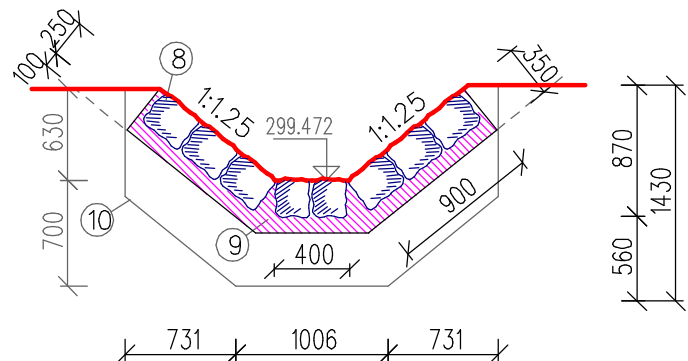
Řez A-A'



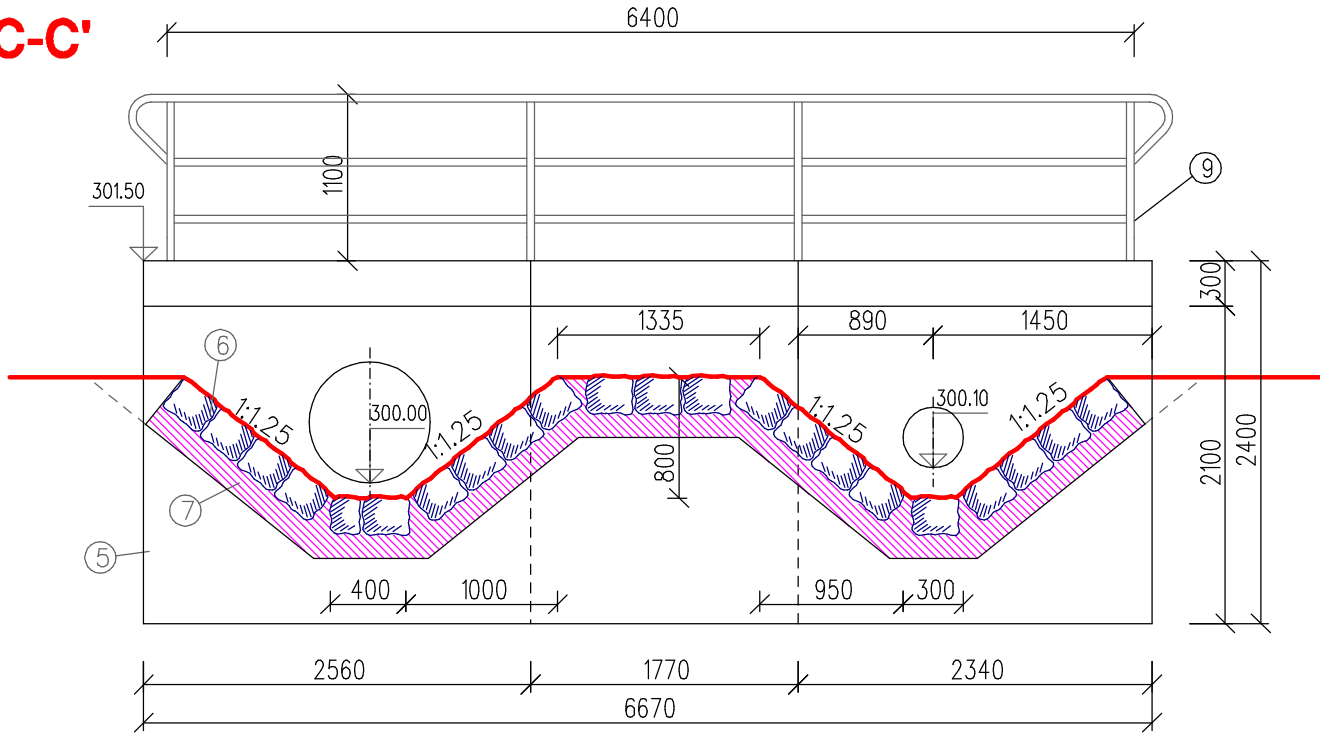
Řez D-D'



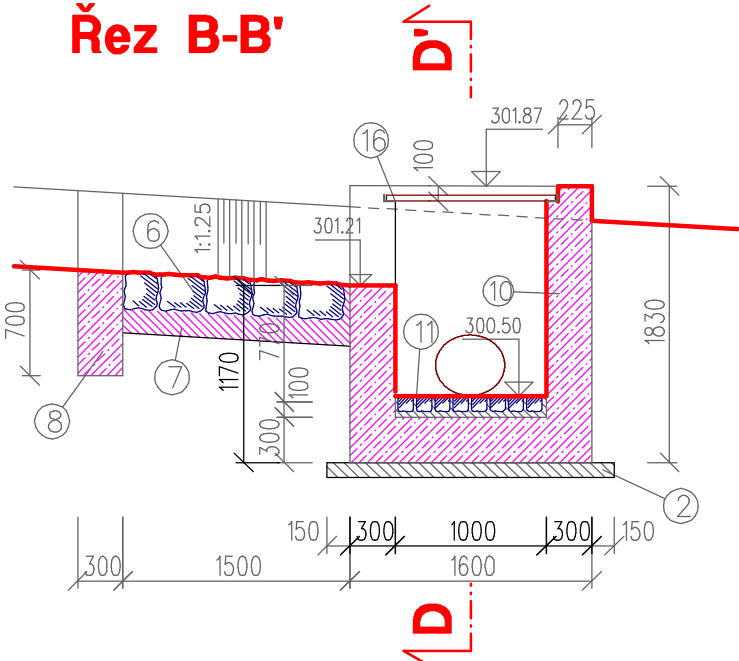
Řez E-E'



ŘEZ C-C'



Řez B-B'



LEGENDA :

- 1 TROUBY ŽELEZOBETONOVÉ TZH-Q 40/250
- 2 PODKLADNÍ DESKA – BETON B10
- 3 PODVALY BETONOVÉ 500/250/150
- 4 OBETONOVÁNÍ POTRUBÍ BETONEM B15
- 5 ČELO PROPUSTKU Z BETONU B20 T50
- 6 DLAŽBA Z LOMOVÉHO KAMENE TL.250 mm DO BETONU, SPÁRY VYPLNĚNY MC
- 7 PODKLADNÍ LOŽE DLAŽBY Z BETONU B20 V4, TL.150 mm
- 8 STABILIZAČNÍ PAS Z BETONU B20 V4
- 9 ZÁBRADLÍ Z OCELOVÝCH TRUBEK Ø50 mm VÝŠKY 1.10 m, POZINKOVANÁ OCEL
- 10 KONSTRUKCE SPÁDIŠTĚ Z MONOLITICKÉHO BETONU B20 V4 T50
- 11 DLAŽBA DNA KAMENNÝMI KOSTKAMI 10 cm
- 12 ZÁSYB HUTNĚNÝM KAMENIVEM
- 13 POJEZDOVÁ VRSTVA PROPUSTKU Z VIBROVANÉHO ŠTERKU TL. 450 mm
- 14 TERÉN NAD POTRUBÍM DOSYPÁN HUTNĚNOU ZEMINOU
- 15 PROPUSEK DN 800 Z PŘÍKOPU B3
- 16 POLOROŠT Z KOMPOZITŮ, PŮLINY 50 mm, OSAZENÝ V RÁMU Z KOMPOZITNÍCH PROFILŮ L40/60, UZAMYKATELNÝ, ROZMĚRŮ 1.13x1.13 m

Výškový systém Balt po vyrovnání

Zodpovědný projektant		Ing.Karel Vašítek	Obec	Blatnička	<div>Ing. KAREL VAŠTÍK</div> <div>Lidéřovice 14</div> <div>696 61 VNOROVY</div> <div>telefon 518 328 168</div> <div>mobil 603 853 613</div> <div>e-mail: karel.vastik@tiscali.cz</div>
Vypracoval		Ing.Karel Vašítek	Katastr	Blatnička	
Vypracoval			Okres	Hodonín	
Investor	ČR–MZe, Zemědělská agentura a pozemkový úřad Hodonín				
Akce		PEO a PPO po KPÚ Blatnička Trať Závaliska			<div>Zakázkové číslo 78/2007</div> <div>Formát 3 A4</div> <div>Datum 11/2007</div> <div>Stupeň DSP+DSP</div> <div>Měřítko 1:50</div> <div>Výkres číslo</div> <div>D.14</div>
Obsah		PROPUSTEK DN400 NA PŘÍKOPU B2			