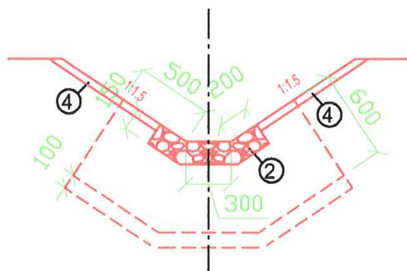
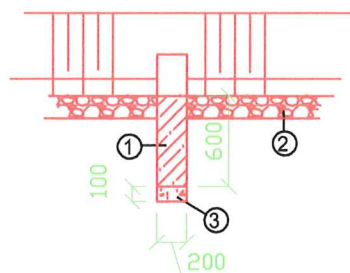


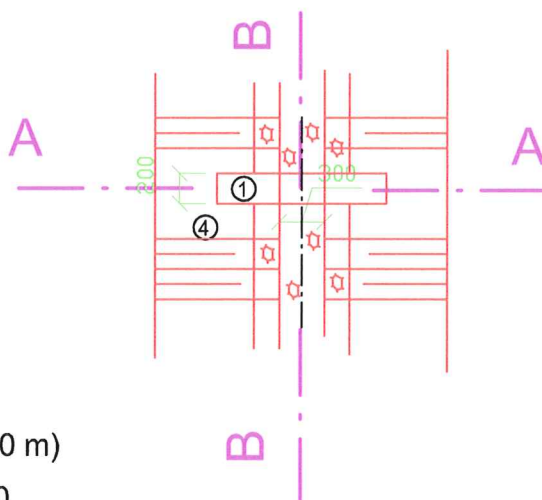
ŘEZ A-A'



ŘEZ B-B'



PŮDORYS:



LEGENDA

- 1 - BETONOVÝ PRÁH C 30/37 (a'20 m)
- 2 - KAMENNÁ ROVNANINA, TL.150
- 3 - ŠTĚRKOPÍSKOVÝ PODSYP, TL. 100 mm
- 4 - OHUMUSOVÁNÍ TL. 50, S OSETÍM

4

Kreslil	Vypracoval	Zodp.projektant	<div>PROJEKČNÍ KANCELÁŘ AGRO-AQUA J. PALACHA 1552, PARDUBICE tel.: 466 303 180 IČO: 25259997 DIČ: 258 - 25259997</div>	
Ing. Karabec	Ing. Karabec	Ing. Karabec		
Kraj: Středočeský	Obec: Miskovice			
Zadavatel:	Pozemkový úřad Kutná Hora		Stupeň	SP
Akce:	POLNÍ CESTY MISKOVICE CESTA C 17		Datum	03/2009
			Formát	A4
			Zak. číslo	24/08
Obsah:	OPEVNĚNÍ PŘÍKOPU KM 0,240-0,352		Měřítko	příloha č.
			1 : 50	C.2.7