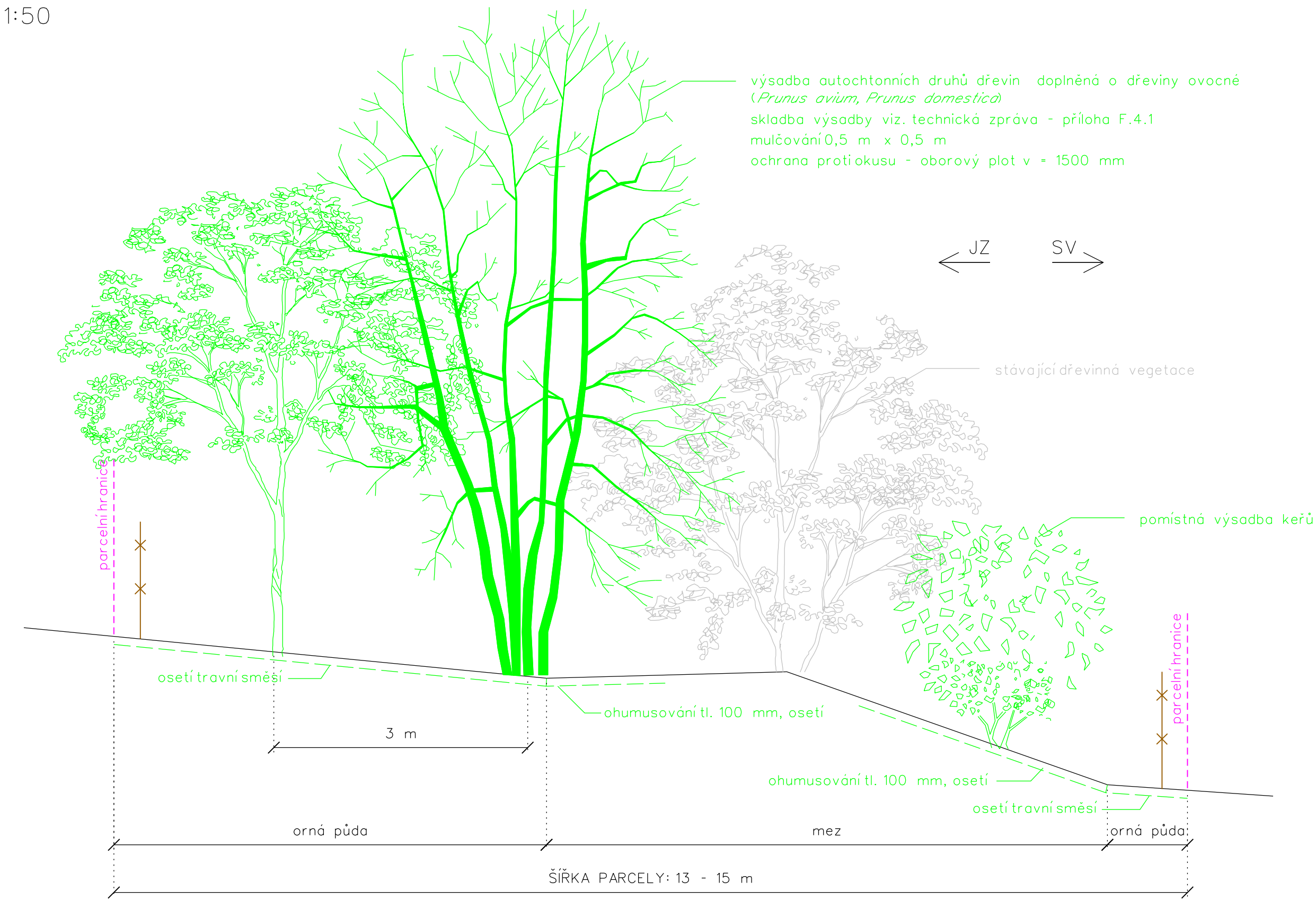


LOKÁLNÍ BIODIVERZITA - LBK1

měř. 1:50




LOKÁLNÍ BIODIVERZITA - LBK2

LBK3 parcela p.č. 3228

měř. 1:50


pozn. u parcel p.č. 2661, 2662 část plochy tvořena stávající dřevinnou vegetací, na zbylé části plochy bude provedena výsadba autochtonních druhů dřevin obdobně u parcely p.č. 2660 (orná půda), v ochranném pásmu podzemního vedení Telefonie 02 bude plocha zatravněna, keřová výsadba v ochranném pásmu nadzemního vedení VN ochrana proti okusu - oborový plot v = 1500 mm

← J S →



LOKÁLNÍ BIODIVERZITA - LBK4

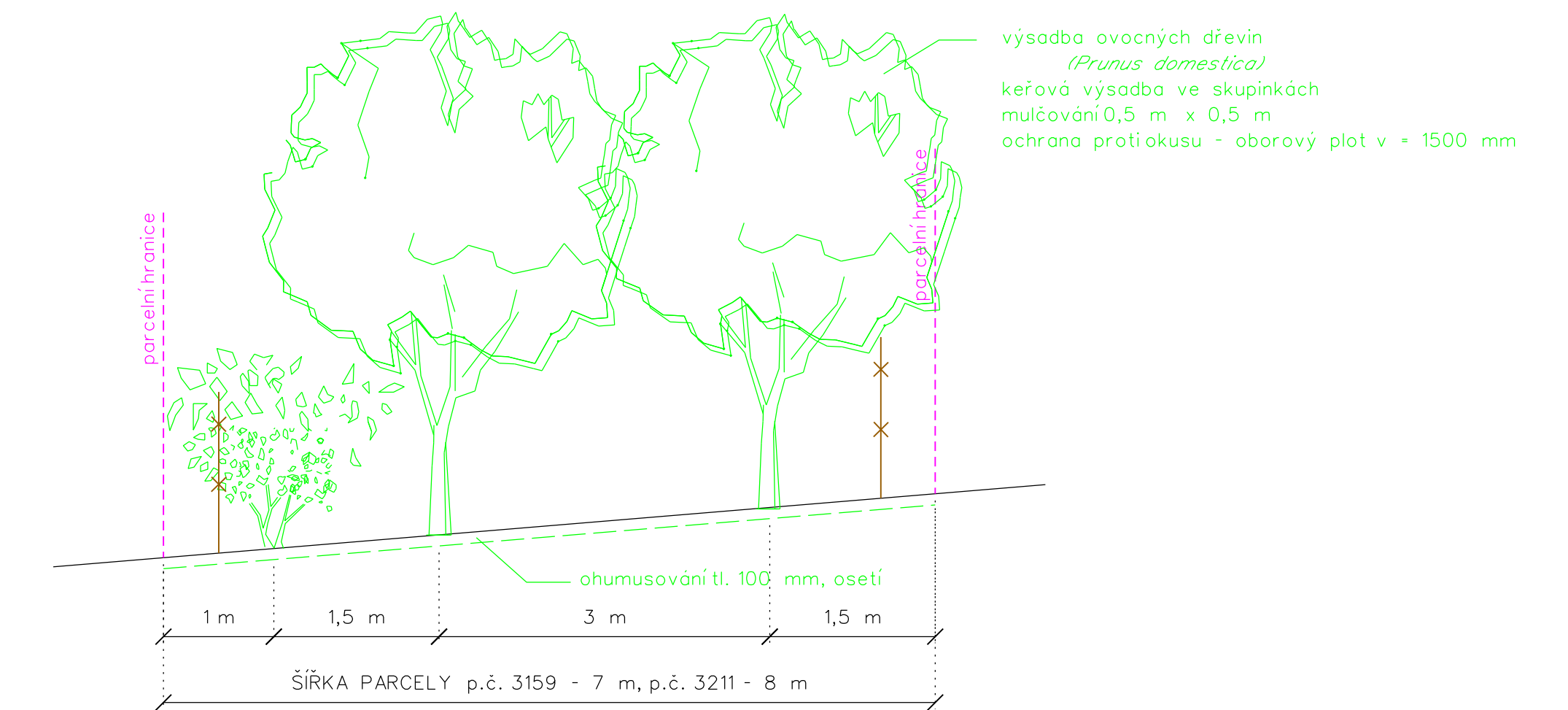
měř. 1:50



LOKÁLNÍ BIODIVERZITA - LBK3 parcely p.č. 3159 a 3211

měř. 1:50

Pozn. Na parcele p.č. 3072 bude provedena liniová výsadba autochtonních druhů dřevin s pomístným shlukovitým umístěním keřů.



Vypracoval Bc. Ing. Pospíšilová B.	Zodpov. projektant Ing. Skácel Miroslav	Hl. ing. projektu Ing. Lepel Roštilav	Vedoucí ústředí Ing. Vaculík Ondřej, Ph.D.	AgPOL s.r.o. Jungmannova 153/12 779 00 Olomouc Česká republika
Místo stavby k.ú. Tečovice	Kraj Zlínský	Podob. formát 8 A4		
Investor ČR - Ministerstvo zemědělství, Pozemkový úřad Zlín	Datum září 2012	Stupeň DSP-RDS		
Alce - objekt SO 12 Poľní cesty, PPEO a ÚSES v k.ú. Tečovice	Zakázkové číslo 2541060	Archivní číslo 2541		
Příloha Vzorové příčné řezy - lokální biodiverzity LBK 1,2,3,4	Mřížka 1:50	Číslo výkresu F.4.4		