







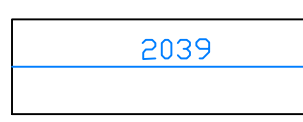




# Polní cesta VPC 6 - P4/30 v k.ú. VIDIM

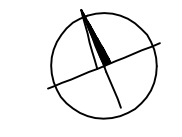


## LEGENDA

-  rigol
-  štěrková krajnice
-  osa polní cesty
-  vozovka

-  polní cesta - mechanicky zpevněné kamenivo
-  polní cesta - penetrační makadam
-  sjezdy - štěrk
-  hranice pozemků dle KN  
p.č. pozemků dle KN
-  obvod staveniště
-  příjezd na stavbu

Výškový systém BPv, Souřadnicový systém JTSK  
Připojení na systém viz zaměření GEPARD s.r.o.



KRESLIL		OKRES	MĚLNÍK	PROJEKTY DOPRAVNÍCH STAVEB	
VYPRACOVAL	ING. K. ZVONÍK	OBEC	VIDIM	ING. KAREL ZVONÍK	
ZODP. PROJ.	ING. K. ZVONÍK			NAD VINOHRADĚM 21	
KRAJ	STŘEDOČESKÝ			147 00 PRAHA 4	
				IČO 425 74 650	
				tel. 244 462 439, 777 140 468	
OBJEDNATEL	Česká republika - Ministerstvo zemědělství			DATUM	06.2009
	Pozemkový úřad Mělník			ZAK. ČÍSLO	2009/6
STAVBA	Polní cesta VPC 6 v k.ú. VIDIM			POČET A4	MĚŘÍTKO
OBJEKT					1:2000
NÁZEV	SITUACE STAVBY 1:2000			ARCH. ČÍSLO	VP06/06/09/B2
VYKRESU				POŘ. ČÍSLO	B2