

Organizace obeslané s žádostí o vyjádření

stavby: „Častava, k.ú. Horka n/M. nánosy, oprava toku”

1. CETIN, Česká telekomunikační infrastruktura a.s., Olšanská 268/6, 130 00 Praha 3
2. ČEZ Distribuce, a.s., Teplická 874/8, Děčín 4, 874 02
3. ČEZ ICT Services, Duhová 1531/3, 140 53 Praha 4
4. RWE Distribuční služby, s.r.o., Plynárenská 499/1, 657 02 Brno
5. NET4GAS, s.r.o., Na Hřebenech II 1718/8, P.O.BOX 22, 140 21 Praha 4 – Nusle
6. BRAWA, a.s., NET4GAS, s.r.o., Na Hřebenech II 1718/8, P.O.BOX 22, 140 21 Praha 4 – Nusle
7. Veolia Energie ČR, a.s., 28. Října 3337/7, 702 00 Ostrava
8. ČRS Územní výbor pro Moravu a Slezsko, Jahnova 14, 709 00 OSTRAVA
9. MORAVSKÁ VODÁRENSKÁ, a.s., Tovární 41, 779 00 Olomouc
10. Vojenská ubytovací a stavební správa Brno, VUSS, Svatoplukova 38, 662 10 Brno
11. Informace o parcele + souhlasy
 - Novák Radek, Sadová 567/13, 783 35 Horka nad Moravou
 - Vraštilová Jana, Květinová 179/75, 783 36 Křelov – Břuchotín
 - Ing. Čmiel Leon, P. Bezruč 75/8, 783 35 Horka nad Moravou
 - Stejskal Pavel, Podhradí 35/2, 783 35 Horka nad Moravou
 - Ing. Čížek Ondřej, Tesaříkova 1025/11, 102 00 Praha 10
 - Čížková Hana, Jungmanova 914/11, 779 00 Olomouc
12. Magistrát města Olomouce, Odbor ŽP, Hynaisova 10, 779 11 Olomouc
13. Krajský úřad Olomouckého kraje, Odbor životního prostředí a zemědělství, Jeremenkova 40a/1191, 779 00 Olomouc
14. Obec Horka nad Moravou, nám. Osvobození 16/46, 783 35 Horka nad Moravou
15. Výsledky rozboru sedimentu, Povodí Moravy, s.p., Vodohospodářské laboratoře, Dřevařská 11, 602 00 Brno
16. Lesy České republiky, s. p., Správa toků – oblast Povodí Moravy, U Skláren 781, 755 01 Vsetín
17. Správa CHKO Litovelské Pomoraví, Husova ul. 906/5, 784 01 Litovel
18. Povodí Moravy, s.p., Útvar správy povodí, Dřevařská 11, 602 00 Brno

1

**VYJÁDRĚNÍ O EXISTENCI SÍTĚ ELEKTRONICKÝCH KOMUNIKACÍ
A VŠEOBECNÉ PODMÍNKY OCHRANY SÍTĚ ELEKTRONICKÝCH KOMUNIKACÍ
SPOLEČNOSTI Česká telekomunikační infrastruktura a.s.**

vydané podle § 101 zákona č. 127/2005 Sb., o elektronických komunikacích a o změně některých souvisejících zákonů (zákon o elektronických komunikacích), ve znění pozdějších předpisů a § 161 zákona č. 183/2006 Sb., o územním plánování a stavebním řádu (stavební zákon) či dle dalších příslušných právních předpisů

Číslo jednací: 709890/15

Číslo žádosti: 0115 465 965

Důvod vydání *Vyjádření*: Ohlášení stavby

Platnost tohoto *Vyjádření* končí dne: 12. 10. 2017.

Žadatel	Povodí Moravy, s.p.	
Stavebník	Povodí Moravy, s.p.	
Název akce	Častava, k.ú. Horka n/M - nánosy, oprava toku	
Zájmové území	Okres	Olomouc
	Obec	Horka nad Moravou
	Kat. území / č. parcely	Horka nad Moravou

Žadatel shora označenou žádostí určil a vyznačil zájmové území, jakož i stanovil důvod pro vydání *Vyjádření* o existenci sítě elektronických komunikací a Všeobecných podmínek ochrany sítě elektronických komunikací společnosti *Česká telekomunikační infrastruktura a.s.* (dále jen *Vyjádření*).

Na základě určení a vyznačení zájmového území žadatelem a na základě stanovení důvodu pro vydání *Vyjádření* vydává společnost *Česká telekomunikační infrastruktura a.s.* následující *Vyjádření*:

Ve vyznačeném zájmovém území se nachází síť elektronických komunikací
společnosti *Česká telekomunikační infrastruktura a.s.* (dále jen *SEK*)
nebo její ochranné pásmo.

Existence a poloha *SEK* je zakreslena v přiloženém výřezu/výřezech z účelové mapy *SEK* společnosti *Česká telekomunikační infrastruktura a.s.* Ochranné pásmo *SEK* je v souladu s ustanovením § 102 zákona č. 127/2005 Sb., o elektronických komunikacích a o změně některých souvisejících zákonů stanoveno rozsahem 1,5 m po stranách krajního vedení *SEK* a není v přiloženém výřezu/výřezech z účelové mapy *SEK* společnosti *Česká telekomunikační infrastruktura a.s.* vyznačeno (dále jen *Ochranné pásmo*).

(1) *Vyjádření* je platné pouze pro zájmové území určené a vyznačené žadatelem, jakož i pro důvod vydání *Vyjádření* stanovený žadatelem v žádosti.

Číslo jednací:

709890/15

Číslo žádosti:

0115 465 965

Vyjádření pozbývá platnosti uplynutím doby platnosti v tomto *Vyjádření* uvedené, změnou rozsahu zájmového území či změnou důvodu vydání *Vyjádření* uvedeného v žádosti, nesplněním povinnosti stavebníka dle bodu (3) tohoto *Vyjádření*, a nebo pokud se žadatel či stavebník bezprostředně před zahájením realizace stavby ve vyznačeném zájmovém území prokazatelně neujistí u společnosti *Česká telekomunikační infrastruktura a.s.* o tom, zda toto *Vyjádření* v době bezprostředně předcházející zahájení realizace stavby ve vyznačeném zájmovém území stále odpovídá skutečnosti, to vše v závislosti na tom, která ze skutečností rozhodná pro pozbytí platnosti tohoto *Vyjádření* nastane nejdříve.

(2) Podmínky ochrany *SEK* jsou stanoveny v tomto *Vyjádření* a ve Všeobecných podmínkách ochrany *SEK* společnosti *Česká telekomunikační infrastruktura a.s.*, které jsou nedílnou součástí tohoto *Vyjádření*. Stavebník, nebo jím pověřená třetí osoba, je povinen řídit se těmito Všeobecnými podmínkami ochrany *SEK* společnosti *Česká telekomunikační infrastruktura a.s.*

(3) Stavebník, nebo jím pověřená třetí osoba, je povinen pouze pro případ, že

a) existence a poloha *SEK*, jež je zakreslena v přiloženém výřezu/výřezech z účelové mapy *SEK* společnosti *Česká telekomunikační infrastruktura a.s.* a nebo

b) toto *Vyjádření*, včetně Všeobecných podmínek ochrany *SEK*

nepředstavuje dostatečnou informaci pro záměr, pro který podal shora označenou žádost nebo pro zpracování projektové dokumentace stavby, která koliduje se *SEK*, nebo zasahuje do Ochranného pásma *SEK*, vyzvat písemně společnost *Česká telekomunikační infrastruktura a.s.* k upřesnění podmínek ochrany *SEK*, a to prostřednictvím zaměstnance společnosti *Česká telekomunikační infrastruktura a.s.* pověřeného ochranou sítě - Vlastimil Lepieš, e-mail: vlastimil.lepies@cetin.cz (dále jen *POS*).

(4) Přeložení *SEK* zajistí její vlastník, společnost *Česká telekomunikační infrastruktura a.s.* Stavebník, který vyvolal překládku *SEK* je dle ustanovení § 104 odst. 17 zákona č. 127/2005 Sb., o elektronických komunikacích a o změně některých souvisejících zákonů povinen uhradit společnosti *Česká telekomunikační infrastruktura a.s.* veškeré náklady na nezbytné úpravy dotčeného úseku *SEK*, a to na úrovni stávajícího technického řešení.

(5) Pro účely přeložení *SEK* dle bodu (3) tohoto *Vyjádření* je stavebník povinen uzavřít se společností *Česká telekomunikační infrastruktura a.s.* Smlouvu o realizaci překládky *SEK*.

(6) Společnost *Česká telekomunikační infrastruktura a.s.* prohlašuje, že žadateli byly pro jím určené a vyznačené zájmové území poskytnuty veškeré, ke dni podání shora označené žádosti, dostupné informace o *SEK*.

(7) Žadateli převzetím tohoto *Vyjádření* vzniká povinnost poskytnuté informace a data užít pouze k účelu, pro který mu byla tato poskytnuta. Žadatel není oprávněn poskytnuté informace a data rozmnožovat, rozšiřovat, pronajímat, půjčovat či jinak užívat bez souhlasu společnosti *Česká telekomunikační infrastruktura a.s.* V případě porušení těchto povinností vznikne žadateli odpovědnost vyplývající z platných právních předpisů, zejména předpisů práva autorského.

V případě dotazů k *Vyjádření* lze kontaktovat společnost *Česká telekomunikační infrastruktura a.s.* na asistenční lince 14 111.

Přílohami *Vyjádření* jsou:

- Všeobecné podmínky ochrany *SEK* společnosti *Česká telekomunikační infrastruktura a.s.*
- Situační výkres (obsahuje zájmové území určené a vyznačené žadatelem a výřezy účelové mapy *SEK*)
- Informace k vytyčení *SEK*

Číslo jednací: 709890/15

Číslo žádosti: 0115 465 965

Vyjádření vydala společnost Česká telekomunikační infrastruktura a.s. dne: 12. 10. 2015.


Česká telekomunikační infrastruktura a.s.
Olšanská 2681/6
130 00 Praha 3
DIČ: CZ04084063


Všeobecné podmínky ochrany SEK společnosti Česká telekomunikační infrastruktura a.s.

I. Obecná ustanovení

1. Stavebník, nebo jím pověřená třetí osoba, je povinen při provádění jakýchkoliv činností, zejména stavebních nebo jiných prací, při odstraňování havárií a projektování staveb, řídit se platnými právními předpisy, technickými a odbornými normami (včetně doporučených), správnou praxí v oboru stavebnictví a technologickými postupy a učinit veškerá opatření nezbytná k tomu, aby nedošlo k poškození nebo ohrožení sítě elektronických komunikací ve vlastnictví společnosti Česká telekomunikační infrastruktura a.s. a je výslovně srozuměn s tím, že SEK jsou součástí veřejné komunikační sítě, jsou zajišťovány ve veřejném zájmu a jsou chráněny právními předpisy.
2. Při jakékoliv činnosti v blízkosti vedení SEK je stavebník, nebo jím pověřená třetí osoba, povinen respektovat ochranné pásmo SEK tak, aby nedošlo k poškození nebo zamezení přístupu k SEK. Při křížení nebo souběhu činností se SEK je povinen řídit se platnými právními předpisy, technickými a odbornými normami (včetně doporučených), správnou praxí v oboru stavebnictví a technologickými postupy. Při jakékoliv činnosti ve vzdálenosti menší než 1,5 m od krajního vedení vyznačené trasy podzemního vedení SEK (dále jen PVSEK) nesmí používat mechanizačních prostředků a nevhodného nářadí.
3. Pro případ porušení kterékoliv z povinností stavebníka, nebo jím pověřené třetí osoby, založené Všeobecnými podmínkami ochrany SEK společnosti Česká telekomunikační infrastruktura a.s. je stavebník, nebo jím pověřená třetí osoba, odpovědný za veškeré náklady a škody, které společnosti Česká telekomunikační infrastruktura a.s. vzniknou porušením jeho povinností.
4. V případě, že budou zemní práce zahájeny po uplynutí doby platnosti tohoto Vyjádření, nelze toto Vyjádření použít jako podklad pro vytyčení a je třeba požádat o vydání nového Vyjádření.
5. Bude-li žadatel na společnosti Česká telekomunikační infrastruktura a.s. požadovat, aby se jako účastník správního řízení, pro jehož účely bylo toto Vyjádření vydáno, vzdala práva na odvolání proti rozhodnutí vydanému ve správním řízení, pro jehož účely bylo toto Vyjádření vydáno, je povinen kontaktovat POS.

II. Součinnost stavebníka při činnostech v blízkosti SEK

1. Započetí činnosti je stavebník, nebo jím pověřená třetí osoba, povinen oznámit POS. Oznámení bude obsahovat číslo Vyjádření, k němuž se vztahují tyto podmínky.
2. Před započatím zemních prací či jakékoliv jiné činnosti je stavebník, nebo jím pověřená třetí osoba, povinen zajistit vyznačení tras PVSEK na terénu dle polohopisné dokumentace. S vyznačenou trasou PVSEK prokazatelně seznámí všechny osoby, které budou a nebo by mohly činnosti provádět.
3. Stavebník, nebo jím pověřená třetí osoba, je povinen upozornit jakoukoliv třetí osobu, jež bude provádět zemní práce, aby zjistila nebo ověřila stranovou a hloubkovou polohu PVSEK příčnými sondami, a je srozuměn s tím, že možná odchylka uložení středu trasy PVSEK, stranová i hloubková, činí +/- 30 cm mezi skutečným uložením PVSEK a polohovými údaji ve výkresové dokumentaci.
4. Při provádění zemních prací v blízkosti PVSEK je stavebník, nebo jím pověřená třetí osoba, povinen postupovat tak, aby nedošlo ke změně hloubky uložení nebo prostorového uspořádání PVSEK. Odkryté PVSEK je stavebník, nebo jím pověřená třetí osoba, povinen zabezpečit proti prověšení, poškození a odcizení.
5. Při zjištění jakéhokoliv rozporu mezi údaji v projektové dokumentaci a skutečností je stavebník, nebo jím pověřená třetí osoba, povinen bez zbytečného odkladu přerušit práce a zjištění rozporu oznámit POS. V přerušovaných pracích lze pokračovat teprve poté, co od POS prokazatelně obdržel souhlas k pokračování v pracích.

Příloha k *Vyjádření* č.j.: 709890/15

Číslo žádosti: 0115 465 965

6. V místech, kde *PVSEK* vystupuje ze země do budovy, rozváděče, na sloup apod. je stavebník, nebo jím pověřená třetí osoba, povinen vykonávat zemní práce se zvýšenou mírou opatrnosti s ohledem na ubývající krytí nad *PVSEK*. Výkopové práce v blízkosti sloupů nadzemního vedení *SEK* (dále jen *NVSEK*) je povinen provádět v takové vzdálenosti, aby nedošlo k narušení jejich stability, to vše za dodržení platných právních předpisů, technických a odborných norem, správné praxe v oboru stavebnictví a technologických postupů.

7. Při provádění zemních prací, u kterých nastane odkrytí *PVSEK*, stavebník, nebo jím pověřená třetí osoba před zakrytím *PVSEK* vyzve *POS* ke kontrole. Zároveň stavebník oprávněn provést až poté, kdy prokazatelně obdržel souhlas *POS*.

8. Stavebník, nebo jím pověřená třetí osoba, není oprávněn manipulovat s kryty kabelových komor a vstupovat do kabelových komor bez souhlasu společnosti *Česká telekomunikační infrastruktura a.s.*

9. Stavebník, nebo jím pověřená třetí osoba, není oprávněn trasu *PVSEK* mimo vozovku přejíždět vozidly nebo stavební mechanizací, a to až do doby, než *PVSEK* řádně zabezpečí proti mechanickému poškození. Stavebník, nebo jím pověřená třetí osoba, je povinen projednat s *POS* způsob mechanické ochrany trasy *PVSEK*. Při přepravě vysokého nákladu nebo mechanizace pod trasou *NVSEK* je stavebník, nebo jím pověřená třetí osoba, povinen respektovat výšku *NVSEK* nad zemí.

10. Stavebník, nebo jím pověřená třetí osoba, není oprávněn na trase *PVSEK* (včetně ochranného pásma) jakkoliv měnit niveletu terénu, vysazovat trvalé porosty ani měnit rozsah a konstrukci zpevněných ploch (např. komunikací, parkovišť, vjezdů aj.).

11. Stavebník, nebo jím pověřená třetí osoba, je povinen manipulační a skladové plochy zřizovat v takové vzdálenosti od *NVSEK*, aby činnosti na/v manipulačních a skladových plochách nemohly být vykonávány ve vzdálenost menší než 1m od *NVSEK*.

12. Stavebník, nebo jím pověřená třetí osoba, není oprávněn užívat, přemísťovat a odstraňovat technologické, ochranné a pomocné prvky *SEK*.

13. Stavebník, nebo jím pověřená třetí osoba, není oprávněn bez předchozího projednání jakkoliv manipulovat s případně odkrytými prvky *SEK*, zejména s ochrannou skříní optických spojek, optickými spojkami, technologickými rezervami či jakýmkoliv jiným zařízením *SEK*.

14. Stavebník, nebo jím pověřená třetí osoba, je povinen každé poškození či krádež *SEK* neprodleně od okamžiku zjištění takové skutečnosti, oznámit *POS* na telefonní číslo: 602 445 876 nebo v mimopracovní době na telefonní číslo 238 462 690.

III. Práce v objektech a odstraňování objektů

1. Stavebník, nebo jím pověřená třetí osoba, je povinen před zahájením jakýchkoliv prací v budovách a jiných objektech, kterými by mohl ohrozit stávající *SEK*, prokazatelně kontaktovat *POS* a zajistit u společnosti *Česká telekomunikační infrastruktura a.s.* bezpečné odpojení *SEK*.

2. Při provádění činností v budovách a jiných objektech je stavebník, nebo jím pověřená třetí osoba, povinen v souladu s právními předpisy, technickými a odbornými normami (včetně doporučených), správnou praxí v oboru stavebnictví a technologickými postupy provést mimo jiné průzkum vnějších i vnitřních vedení *SEK* na omítce i pod ní.

IV. Součinnost stavebníka při přípravě stavby

Příloha k Vyjádření č.j.: 709890/15

Číslo žádosti: 0115 465 965

1. Pokud činností stavebníka, nebo jím pověřené třetí osoby, k níž je třeba povolení správního orgánu dle zvláštního právního předpisu, dojde k ohrožení či omezení *SEK*, je stavebník, nebo jím pověřená třetí osoba, povinen kontaktovat *POS* a předložit zakreslení *SEK* do příslušné dokumentace stavby (projektové, realizační, koordinační atp.).
2. V případě, že pro činnosti stavebníka, nebo jím pověřené třetí osoby, není třeba povolení správního orgánu dle zvláštního právního předpisu, je stavebník, nebo jím pověřená třetí osoba, povinen předložit zakreslení trasy *SEK* i s příslušnými kótami do zjednodušené dokumentace (katastrální mapa, plánec), ze které bude zcela patrná míra dotčení *SEK*.
3. Při projektování stavby, rekonstrukce či přeložky vedení a zařízení silových elektrických sítí, elektrických trakcí vlaků a tramvají, nejpozději však před zahájením správního řízení ve věci povolení stavby, rekonstrukce či přeložky vedení a zařízení silových elektrických sítí, elektrických trakcí vlaků a tramvají, je stavebník, nebo jím pověřená třetí osoba, povinen provést výpočet rušivých vlivů, zpracovat ochranná opatření a předat je *POS*.
4. Při projektování stavby, při rekonstrukci, která se nachází v ochranném pásmu radiových tras společnosti *Česká telekomunikační infrastruktura a.s.* a překračuje výšku 15 m nad zemským povrchem, a to včetně dočasných objektů zařízení staveniště (jeřáby, konstrukce, atd.), nejpozději však před zahájením správního řízení ve věci povolení takové stavby, je stavebník nebo jím pověřená třetí osoba, povinen kontaktovat *POS*. Ochranné pásmo radiových tras v šíři 50m je zakresleno do situačního výkresu. Je tvořeno dvěma podélnými pruhy o šíři 25 m po obou stranách radiového paprsku v celé jeho délce, resp. 25 m kruhem kolem vysílacího radiového zařízení.
5. Pokud se v zájmovém území stavby nachází podzemní silnoproudé vedení (NN) společnosti *Česká telekomunikační infrastruktura a.s.* je stavebník, nebo jím pověřená třetí osoba, před zahájením správního řízení ve věci povolení správního orgánu k činnosti stavebníka, nebo jím pověřené třetí osoby, nejpozději však před zahájením stavby, povinen kontaktovat *POS*.
6. Pokud by navrhované stavby (produktovody, energovody aj.) svými ochrannými pásmy zasahovaly do prostoru stávajících tras a zařízení *SEK*, či do jejich ochranných pásem, je stavebník, nebo jím pověřená třetí osoba, povinen realizovat taková opatření, aby mohla být prováděna údržba a opravy *SEK*, a to i za použití mechanizace, otevřeného plamene a podobných technologií.

V. Křížení a souběh se *SEK*

1. Stavebník, nebo jím pověřená třetí osoba, je povinen v místech křížení *PVSEK* se sítěmi technické infrastruktury, pozemními komunikacemi, parkovacími plochami, vjezdy atp. ukládat *PVSEK* v zákonnými předpisy stanovené hloubce a chránit *PVSEK* chráničkami s přesahem minimálně 0.5 m na každou stranu od hrany křížení. Chráničku je povinen utěsnit a zamezit vnikání nečistot.
2. Stavebník nebo jím pověřená třetí osoba, je výslovně srozuměn s tím, že v případě, kdy hodlá umístit stavbu sjezdu či vjezdu, je povinen stavbu sjezdu či vjezdu umístit tak, aby metalické kabely *SEK* nebyly umístěny v hloubce menší než 0,6 m a optické nebyly umístěny v hloubce menší než 1 m.
3. Stavebník, nebo jím pověřená třetí osoba, je povinen základy (stavby, opěrné zdi, podezdívky apod.) umístit tak, aby dodržel minimální vodorovný odstup 1,5 m od krajního vedení, případně kontaktovat *POS*.
4. Stavebník, nebo jím pověřená třetí osoba, není oprávněn trasy *PVSEK* znepřístupnit (např. zabetonováním).

Příloha k *Vyjádření* č.j.: 709890/15

Číslo žádosti: 0115 465 965

5. Stavebník, nebo jím pověřená třetí osoba, je při křížení a souběhu stavby nebo sítě technické infrastruktury s kabelovodem povinen zejména:

- pokud plánované stavby nebo trasy sítě technické infrastruktury budou umístěny v blízkosti kabelovodu ve vzdálenosti menší než 2 m nebo při křížení kabelovodu ve vzdálenosti menší než 0,5 m nad nebo kdekoli pod kabelovodem, předložit *POS* zakreslení v příčných řezech,
- do příčného řezu zakreslit také profil kabelové komory v případě, kdy jsou sítě technické infrastruktury či stavby umístěny v blízkosti kabelové komory ve vzdálenosti menší než 2 m,
- neumísťovat nad trasou kabelovodu v podélném směru sítě technické infrastruktury,
- předložit *POS* vypracovaný odborný statický posudek včetně návrhu ochrany tělesa kabelovodu pod stavbou, ve vjezdu nebo pod zpevněnou plochou,
- nezakrývat vstupy do kabelových komor, a to ani dočasně,
- projednat s *POS*, nejpozději ve fázi projektové přípravy, jakékoliv výkopové práce, které by mohly být vedeny v úrovni či pod úrovní kabelovodu nebo kabelové komory a veškeré případy, kdy jsou trajektorie podvrtní a protlaků ve vzdálenosti menší než 1,5 m od kabelovodu.

Příloha k Vyjádření č.j.: 709890/15

Číslo žádosti: 0115 465 965

Informace k vytyčení SEK

V případě požadavku na vytyčení PVSEK společnosti Česká telekomunikační infrastruktura a.s. se, prosím,

Česká telekomunikační infrastruktura a.s. - středisko Morava střed

se sídlem: Olšanská 2681/6, Praha 3, PSČ 13000

IČ: 04084063

DIČ: CZ04084063

kontakt: tel: 238462755 obslužná doba po-pa 7 - 15 hod

Vegacom, a.s. - výhradní dodavatel společnosti Česká telekomunikační infrastruktura a.s.

se sídlem: Stupkova 952/18, 77900 Olomouc

IČ: 25788680

DIČ: CZ25788680

kontakt: Hurníková Hana, mobil: 725820758, e-mail: hurnikova@vegacom.cz

ELTEKO, spol. s r.o.

se sídlem: bří Jaroňků 4063, 760 01 Zlín

IČ: 46342401

DIČ:

kontakt: Pavel Hrabovský, mobil: 603 226 502, e-mail: vytycovani@seznam.cz

CLAK s.r.o.

se sídlem: Rozvadovice 66 784 01 Litovel

IČ: 63323290

DIČ: CZ63323290

kontakt: Emil Kvapil, mobil: 602428805, e-mail: kvapil.e@iol.cz

Kabelový servis spol. s r.o.

se sídlem: Kyselovská 211/82, 783 01 Olomouc

IČ: 60322268

DIČ: CZ60322268

kontakt: František Doležal, mobil: 777 777 011, e-mail: posta@kabelovyservis.cz
František Buchta, mobil: 777 777 012

NOVOMONT s.r.o.

se sídlem: 8.května 31, 787 01 Šumperk

IČ: 25394525

DIČ: CZ25394525

kontakt: Oldřich Slavíček, mobil: 777333596, e-mail: o.slavicek@atlas.cz

Rostislav Synek

se sídlem: Komenského 538, 798 52 Konice

IČ: 48465518

DIČ:

kontakt: Rostislav Synek, mobil: 776578678, e-mail: rostislav.synek@seznam.cz

Sitel, spol. s r.o., oblast Ostrava

se sídlem: U studia 2253/28, 700 30 Ostrava-Zábřeh

IČ: 44797320

DIČ: CZ 44797320

kontakt: Ing. Jaroslav Solnický, mobil: 724 390 320, e-mail: jsolnický@sitel.cz

Příloha k *Vyjádření* č.j.: 709890/15

Číslo žádosti: 0115 465 965

VYDIS a.s.

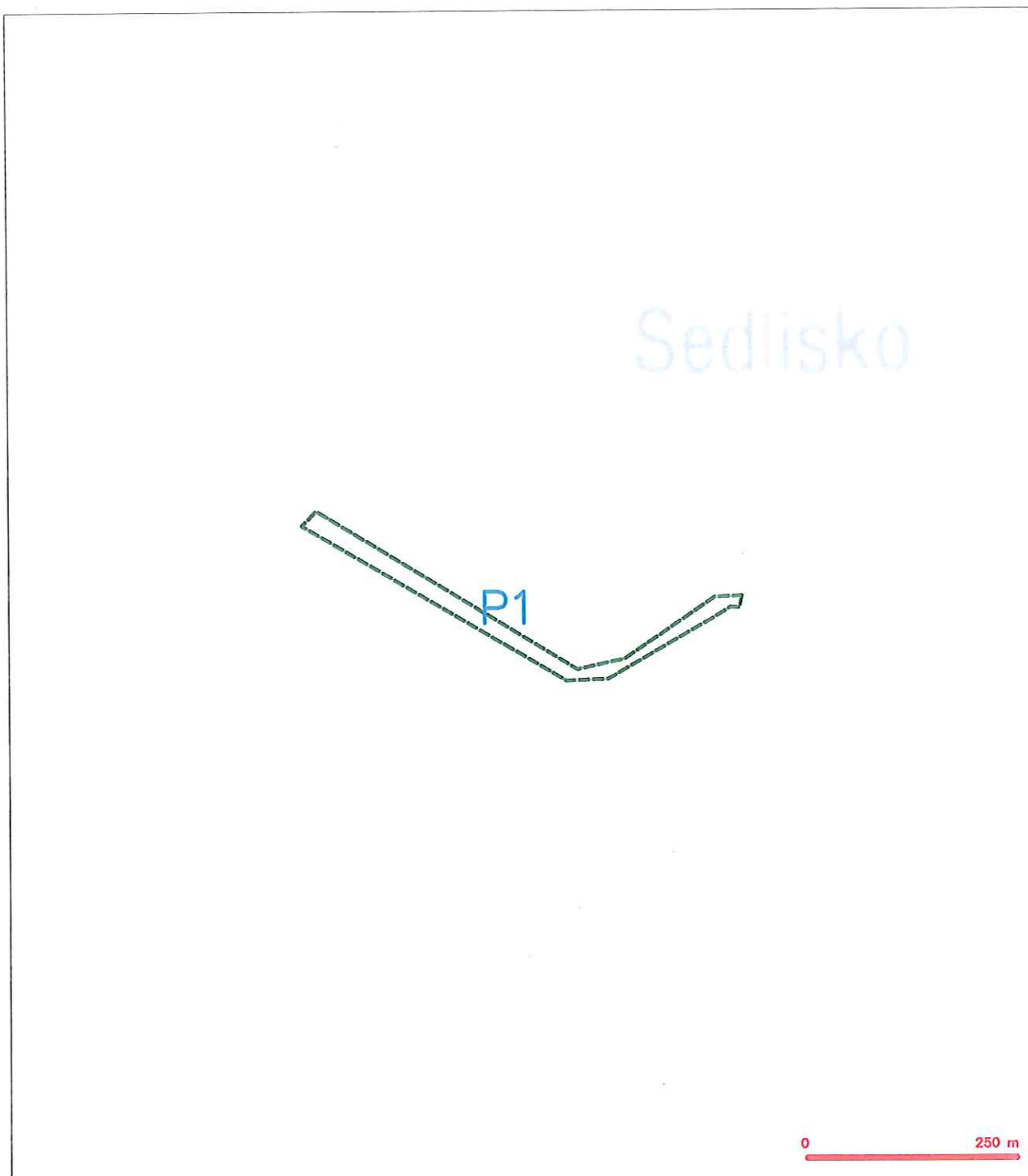
se sídlem: Kosmonautů 6a, 779 00 Olomouc

IČ: 24660345

DIČ: CZ24660345

kontakt: Rostislav Schwarz, tel.:+420 734 281 136, email:schwarz@vydis.cz

SITUAČNÍ VÝKRES - ZÁJMOVÉ ÚZEMÍ



LEGENDA








--- hranice zájmového území k vyjádření

Handwritten signature
 Česká telekomunikační infrastruktura a.s.
 Olančská 2581/5
 130 00 Praha 3
 DIČ: CZ04084063
 96

The map shows a network of pink lines representing roads or trails. A green dashed line outlines a specific area. A black rectangle highlights a section of this area, which is divided into three sub-plots labeled P1-1, P1-2, and P1-3. The label P1 is placed above this rectangle. The word 'Sedlisko' is written in blue in the upper right. A scale bar at the bottom right indicates a distance of 250 meters.

Legenda

- trajna stajnača črna / trajna
- NI pripora, črna / NI pripora CETN
- zadržati priporočeno količino
- zadržati priporočeno količino, KOTI traja
- nova stajnača / nova količina
- razredni priporočeno količino
- razredni ali cel

 razporeni prežvič optičnega kablja, H05E tržilo
 noba stisnih optičnih o metaliziranih kablja
 radiacijski ali, ochranná plavba radiacijski ali
 radiacijski ali
 napraviteljski ali [] === izolator, izolacijski
 podzemni ali čisti
 ali s NN

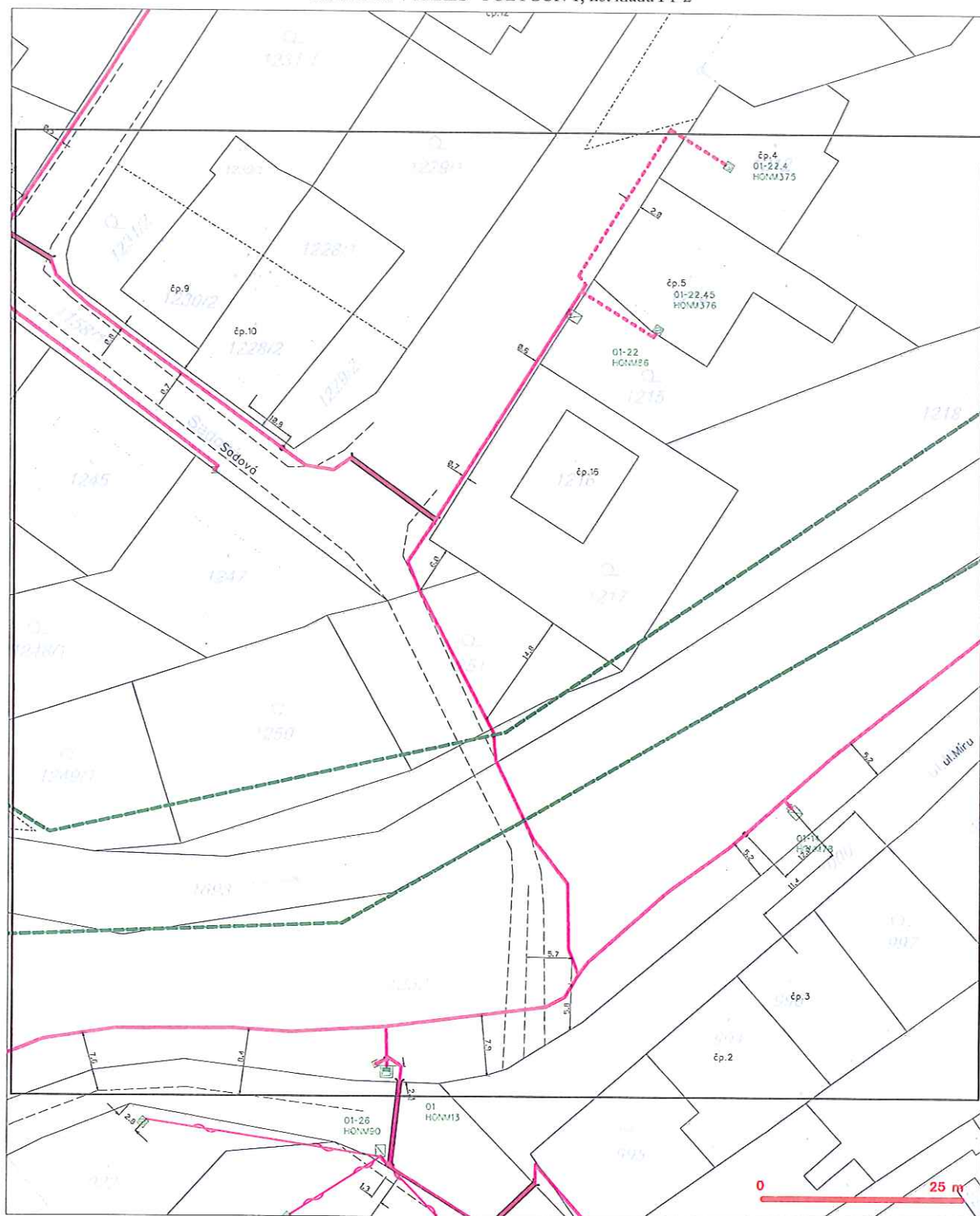
SITUAČNÍ VÝKRES - POLYGON 1, list kladu P1-1



LEGENDA

- [illegible]

SITUAČNÍ VÝKRES - POLYGON 1, list kladu P1-2



LEGENDA

- [illegible]

SITUAČNÍ VÝKRES - POLYGON 1, list kladu P1-3



LEGENDA

- [illegible]



1.

ŽADATEL

Povodí Moravy, s.p.

NAŠE ZNAČKA

0100478605

VYŘIZUJE / LINKA

840 840 840

VYŘÍZENO DNE

12.10.2015

Věc: Sdělení o existenci energetického zařízení v majetku společnosti ČEZ Distribuce, a. s., pro akci: Častava, k.ú. Horka n/M - nánosy, oprava toku

Vážený zákazníku,
dovolujeme si reagovat na Vaši žádost číslo 0100478605 ze dne 12.10.2015 o sdělení existence energetického zařízení v majetku společnosti ČEZ Distribuce, a. s., ve Vámi vymezeném zájmovém území.
V majetku ČEZ Distribuce, a. s., se na Vámi uvedeném zájmovém území nachází nebo ochranným pásmem zasahuje energetické zařízení typu:

	sít' NN	sít' VN	sít' VVN
Podzemní sít'			
Nadzemní sít'	střet		
Stanice			

Energetické zařízení je chráněno ochranným pásmem podle § 46 zákona č. 458/2000 Sb., o podmínkách podnikání a o výkonu státní správy v energetických odvětvích a o změně některých zákonů (energetický zákon) ve znění pozdějších předpisů (dále jen "energetický zákon"). Přibližný průběh tras energetických zařízení zasíláme v příloze k tomuto dopisu. Dovolujeme si upozornit, že v trase kabelového vedení může být uloženo několik kabelů.

V případě, že uvažovaná akce nebo činnost zasáhne do ochranného pásma nadzemních vedení nebo trafostanic, popř. bude po vytyčení zjištěno, že zasahuje do ochranného pásma podzemních vedení, je nutné písemně požádat společnost ČEZ Distribuce, a. s. o souhlas s činností v ochranném pásmu (formulář je k dispozici na www.cezdistribuce.cz v části Formuláře / Činnosti v ochranných pásmech, kontaktní údaje pro podání Vaší žádosti naleznete v zápatí). Jestliže uvažovaná akce vyvolá potřebu dílčí změny trasy vedení nebo přemístění některých prvků energetického zařízení, je nutné včas společnost ČEZ Distribuce, a. s. požádat o přeložku zařízení podle § 47 energetického zákona. Dovolujeme si Vás rovněž upozornit, že v zájmovém území se může nacházet taktéž energetické zařízení, které není v majetku společnosti ČEZ Distribuce, a. s.

V případě existence podzemních energetických zařízení je povinností stavebníka alespoň čtrnáct dní před započatím zemních prací požádat prostřednictvím Zákaznické linky 840 840 840 o tzv. vytyčení.

Pokud dojde k obnažení kabelového vedení nebo k poškození energetického zařízení, kontaktujte prosím bezodkladně naši Poruchovou linku 840 850 860, která je Vám k dispozici 24 hodin denně, 7 dní v týdnu.

Toto sdělení je platné do 12.04.2016 a je jedním z podkladů pro zpracování projektové dokumentace, pokud je taková dokumentace zpracovávána. Toto sdělení však nenahrazuje vyjádření provozovatele distribuční soustavy k projektové dokumentaci pro územní nebo stavební řízení, k připojení nového odběru, zdroje elektrické energie nebo k navýšení rezervovaného příkonu a výkonu a mimo havárií ani souhlas s činností v ochranném pásmu.

ČEZ Distribuce, a. s.

Děčín, Děčín IV-Podmokly, Teplická 874/8, PSČ 405 02 | IČ: 24729035, DIČ: CZ24729035 |
tel. zákaznické služby: 840 840 840, fax: +420 371 102 008, tel. poruchové služby: 840 850 860
e-mail: info@cezdistribuce.cz, www.cezdistribuce.cz | bank. spoj.: KB Praha 35-4544580267/0100
zapsaná v obchodním rejstříku vedeném u Krajského soudu v Ústí nad Labem, oddíl B, vložka 2145
Zasílací adresa pro zákazníky: Guldenerova 2577/19, PSČ 326 00, Plzeň



V souvislosti s výše uvedeným si Vás dovoluujeme upozornit, že uvedené sdělení včetně jeho příloh obsahuje skutečnosti tvořící obchodní tajemství společnosti ČEZ Distribuce, a. s. Poskytnuté informace jsou dále také důvěrnými informacemi a obchodně citlivými informacemi společnosti ČEZ Distribuce, a. s. Z výše uvedených důvodů si Vás proto společnost ČEZ Distribuce, a. s. dovoluujeme upozornit, že s poskytnutými informacemi je potřeba nakládat dle platných právních předpisů, v opačném případě se vystavujete postihu ve smyslu platné právní úpravy. V této souvislosti si Vás dále dovoluujeme upozornit, že požadované informace nesmí být předány, sděleny, využity, zpřístupněny, či jiným způsobem postoupeny na jakoukoli třetí osobu bez předchozího prokazatelného souhlasu společnosti ČEZ Distribuce, a. s. Informace o existenci sítí mohou být využity pouze pro účel, pro který byly vyžádány.

S pozdravem

z pověření POV/ŘDA/94/0118/2014

Ing. Zbyněk Businský

Vedoucí odboru Správa dat o síti

ČEZ Distribuce, a. s.

Přílohy

1. Situační výkres zájmového území
2. Podmínky pro provádění činností v ochranných pásmech energetických zařízení



PODMÍNKY PRO PROVÁDĚNÍ ČINNOSTÍ V OCHRANNÝCH PÁSMECH PODZEMNÍCH VEDENÍ

Ochranné pásmo podzemních vedení elektrizační soustavy do 110 kV včetně a vedení řídicí, měřicí a zabezpečovací techniky je stanoveno v §46, odst. (5), Zák. č. 458/2000 Sb., tj. zákona o podmínkách podnikání a o výkonu státní správy v energetických odvětvích a o změně některých zákonů (energetický zákon), ve znění pozdějších předpisů (dále jen "energetický zákon"), a činí 1 metr po obou stranách krajního kabelu kabelové trasy, nad 110 kV činí 3 metry po obou stranách krajního kabelu.

V ochranném pásmu podzemního vedení je podle §46 odst. (8) a (10) energetického zákona zakázáno:

- a) zřizovat bez souhlasu vlastníka těchto zařízení stavby či umisťovat konstrukce a jiná podobná zařízení, jakož i uskladňovat hořlavé a výbušné látky,
 - b) provádět bez souhlasu vlastníka zemní práce,
 - c) provádět činnosti, které by mohly ohrozit spolehlivost a bezpečnost provozu těchto zařízení nebo ohrozit život, zdraví či majetek osob,
 - d) provádět činnosti, které by znemožňovaly nebo podstatně znesnadňovaly přístup k těmto zařízením,
 - e) vysazovat trvalé porosty a přejíždět vedení těžkými mechanismy.
- Pokud stavba nebo stavební činnost zasahuje do ochranného pásma podzemního vedení, je třeba požádat o písemný souhlas vlastníka nebo provozovatele tohoto zařízení na základě §46, odst. (8) a (11) energetického zákona.

V ochranných pásmech podzemních vedení je třeba dále dodržovat následující podmínky:

1. Dodavatel prací musí před zahájením prací zajistit vytýčení podzemního zařízení a prokazatelně seznámit pracovníky, jichž se to týká, s jejich polohou a upozornit na odchylky od výkresové dokumentace.
2. Výkopové práce do vzdálenosti 1 metr od osy (krajního) kabelu musí být prováděny ručně. V případě provedení sond (ručně) může být tato vzdálenost snížena na 0,5 metru.
3. Zemní práce musí být prováděny v souladu s ČSN 73 6133 Návrh a provádění zemního tělesa pozemních komunikací a při zemních pracích musí být dodrženo Nařízení vlády č. 591/2006 Sb., bližších minimálních požadavcích na bezpečnost a ochranu zdraví při práci na staveništích.
4. Místa křížení a souběhy ostatních zařízení se zařízeními energetiky musí být vyprojektovány a provedeny zejména dle ČSN 73 6005, ČSN EN 50 341-1,2, ČSN EN 50341-3-19, ČSN EN 50423-1, ČSN 33 2000-5-52 a PNE 33 3302.
5. Dodavatel prací musí oznámit příslušnému provozovateli distribuční soustavy zahájení prací minimálně 3 pracovní dny předem.
6. Při potřebě přejíždění trasy podzemních vedení vozidly nebo mechanismy je třeba po dohodě s provozovatelem provést dodatečnou ochranu proti mechanickému poškození.
7. Je zakázáno manipulovat s obnaženými kabely pod napětím. Odkryté kabely musí být za vypnutého stavu řádně vyvěšeny, chráněny proti poškození a označeny výstražnou tabulkou dle ČSN ISO 3864.
8. Před záhozem kabelové trasy musí být provozovatel kabelu vyzván ke kontrole uložení. Pokud tato organizace provádějící zemní práce neprovede, vyhrazuje si provozovatel distribuční soustavy právo nechat inkriminované místo znovu odkrýt.
9. Při záhozu musí být zemina pod kabely řádně udusána, kabely zapískovány a provedeno krytí proti mechanickému poškození.
10. Bez předchozího souhlasu je zakázáno snižovat nebo zvyšovat vrstvu zeminy nad kabelem.
11. Každé poškození zařízení provozovatele distribuční soustavy musí být okamžitě nahlášeno na Linku pro hlášení poruch Skupiny ČEZ, společnosti ČEZ Distribuce, a. s., 840 850 860, která je Vám k dispozici 24 hodin denně, 7 dní v týdnu.
12. Ukončení stavby musí být neprodleně ohlášeno příslušnému provoznímu útvaru.
13. Po dokončení stavby provozovatel distribuční soustavy nesouhlasí s vyhlášením ochranného pásma nových rozvodů, které jsou budovány, protože se již jedná o práce v ochranném pásmu zařízení provozovatele distribuční soustavy. Případné opravy nebo rekonstrukce na svém zařízení nebude provozovatel distribuční soustavy provádět na výjimku z ochranného pásma nebo na základě souhlasu s činností v tomto pásmu.

Případné nedodržení uvedených podmínek bude řešeno příslušným stavebním úřadem nebo nahlášeno Energetickému regulačnímu úřadu jako správní delikt ve smyslu příslušného ustanovení energetického zákona spočívající v porušení zákazu provádět činnosti v ochranných pásmech dle §46 uvedeného zákona.



PODMÍNKY PRO PROVÁDĚNÍ ČINNOSTÍ V OCHRANNÝCH PÁSMECH NADZEMNÍCH VEDENÍ

Ochranné pásmo nadzemního vedení podle §46, odst. (3), Zák. č. 458/2000 Sb., tj. zákona o podmínkách podnikání a o výkonu státní správy v energetických odvětvích a o změně některých zákonů (energetický zákon), ve znění pozdějších předpisů (dále jen "energetický zákon") je souvislý prostor vymezený svislými rovinami vedenými po obou stranách vedení ve vodorovné vzdálenosti měřené kolmo na vedení, které činí od krajního vodiče vedení na obě jeho strany:

- a) u napětí nad 1 kV a do 35 kV včetně
 - pro vodiče bez izolace 7 metrů (resp. 10 metrů u zařízení postaveného do 31. 12. 1994, vyjma lesních průseků, kde rozsah ochranného pásma i do uvedeného data činí 7 metrů),
 - pro vodiče s izolací základní 2 metry,
 - pro závěsná kabelová vedení 1 metr;
- b) u napětí nad 35 kV do 110 kV včetně
 - pro vodiče bez izolace 12 metrů (resp. 15 metrů u zařízení postaveného do 31. 12. 1994).
 - pro vodiče s izolací základní 5 metrů

Poznámka: Nadzemní vedení nízkého napětí (do 1 kV) není chráněno ochranným pásmem. Při činnostech prováděných v jeho blízkosti (práce v blízkosti) je nutné dodržet vzdálenosti dané ČSN EN 50110-1 ed. 2.

V ochranném pásmu nadzemního vedení je podle §46 odst. (8) a (9) energetického zákona zakázáno:

1. zřizovat bez souhlasu vlastníka těchto zařízení stavby či umisťovat konstrukce a jiná podobná zařízení, jakož i uskláňovat hořlavé a výbušné látky,
 2. provádět bez souhlasu vlastníka zemní práce,
 3. provádět činnosti, které by mohly ohrozit spolehlivost a bezpečnost provozu těchto zařízení nebo ohrozit život, zdraví či majetek osob,
 4. provádět činnosti, které by znemožňovaly nebo podstatně znesnadňovaly přístup k těmto zařízením,
 5. vysazovat chmelnice a nechávat růst porosty nad výšku 3 metry.
- Pokud stavba nebo stavební činnost zasahuje do ochranného pásma nadzemního vedení, je třeba požádat o písemný souhlas vlastníka nebo provozovatele tohoto zařízení na základě §46, odst. (8) a (11) energetického zákona.

V ochranných pásmech nadzemních vedení je třeba dále dodržovat následující podmínky:

1. Při pohybu nebo pracích v blízkosti elektrického vedení vysokého napětí se nesmí osoby, předměty, prostředky nemající povahu jeřábu přiblížit k živým částem - vodičům blíže než 2 metry (dle ČSN EN 50110-1).
2. Jeřáby a jim podobná zařízení musí být umístěny tak, aby v kterékoli poloze byly všechny jejich části mimo ochranné pásmo vedení, a musí být zamezeno vymrštění lana.
3. Je zakázáno stavět budovy nebo jiné objekty v ochranných pásmech nadzemních vedení vysokého napětí.
4. Je zakázáno, provádět veškeré pozemní práce, při kterých by byla narušena stabilita podpěrných bodů - sloupů nebo stožárů.
5. Je zakázáno upevňovat antény, reklamy, ukazatele apod. pod, přes nebo přímo na stožáry elektrického vedení.
6. Dodavatel prací musí prokazatelně seznámit své pracovníky, jichž se to týká s ČSN EN 50110-1.
7. Pokud není možné dodržet body č. 1 až 4, je možné požádat příslušný provozní útvar provozovatele distribuční soustavy o další řešení (zajištění odborného dohledu pracovníka s elektrotechnickou kvalifikací dle Vyhlášky č. 50/1978 Sb., vypnutí a zajištění zařízení, zaizolování živých částí apod.), pokud nejsou tyto podmínky již součástí jiného vyjádření ke konkrétní stavbě.
8. V případě požadavku na vypnutí zařízení po nezbytnou dobu provádění prací je nutné požádat minimálně 2 měsíce před požadovaným termínem. V případě vedení nízkého napětí je možné též požádat o zaizolování části vedení.

Případné nedodržení uvedených podmínek bude řešeno příslušným stavebním úřadem nebo nahlášeno Energetickému regulačnímu úřadu jako správní delikt ve smyslu příslušného ustanovení energetického zákona, spočívající v porušení zákazu provádět činnosti v ochranných pásmech dle §46 uvedeného zákona.



PODMÍNKY PRO PROVÁDĚNÍ ČINNOSTÍ V OCHRANNÝCH PÁSMECH ELEKTRICKÝCH STANIC

Ochranné pásmo elektrické stanice je stanoveno v §46, odst. (6), Zák. č. 458/2000 Sb., tj. zákona o podmínkách podnikání a o výkonu státní správy v energetických odvětvích a o změně některých zákonů (energetický zákon), ve znění pozdějších předpisů (dále jen "energetický zákon") a je vymezeno svislými rovinami vedenými ve vodorovné vzdálenosti:

- a) u venkovních el. stanic a dále stanic s napětím větším než 52 kV v budovách 20 metrů od oplocení nebo od vnějšího líce obvodového zdiva,
- b) u stožárových elektrických stanic a věžových stanic s venkovním přívodem s převodem napětí z úrovně nad 1 kV a menší než 52 kV na úroveň nízkého napětí 7 m od vnější hrany půdorysu stanice ve všech směrech,
- c) u kompaktních a zděných el. stanic s převodem napětí z úrovně nad 1 kV a menší než 52 kV na úroveň nízkého napětí 2 metry od vnějšího pláště stanice ve všech směrech,
- d) u vestavěných el. stanic 1 metr od obestavění.

V ochranném pásmu elektrické stanice je podle §46 odst. (8) a (10) energetického zákona zakázáno:

1. zřizovat bez souhlasu vlastníka těchto zařízení stavby či umisťovat konstrukce a jiná podobná zařízení, jakož i uskladňovat hořlavé a výbušné látky,
2. provádět bez souhlasu vlastníka zemní práce,
3. provádět činnosti, které by mohly ohrozit spolehlivost a bezpečnost provozu těchto zařízení nebo ohrozit život, zdraví či majetek osob,
4. provádět činnosti, které by znemožňovaly nebo podstatně znesnadňovaly přístup k těmto zařízením.

Pokud stavba nebo stavební činnost zasahuje do ochranného pásma elektrické stanice, je třeba požádat o písemný souhlas vlastníka nebo provozovatele tohoto zařízení na základě §46, odst. (8) a (11) energetického zákona.

V ochranném pásmu elektrické stanice je dále zakázáno provádět činnosti, které by mohly mít za následek ohrožení bezpečnosti a spolehlivosti provozu stanice nebo zmenšující či podstatně znesnadňující její obsluhu a údržbu a to zejména:

5. provádět výkopové práce ohrožující zaústění podzemních vedení vysokého a nízkého napětí nebo stabilitu stavební části el. stanice (viz podmínky pro činnosti v ochranných pásmech podzemního vedení),
6. skladovat či umisťovat předměty bránící přístupu do elektrické stanice nebo k rozvaděčům vysokého nebo nízkého napětí,
7. umisťovat antény, reklamy, ukazatele apod.,
8. zřizovat oplocení, které by znemožnilo obsluhu el. stanice.

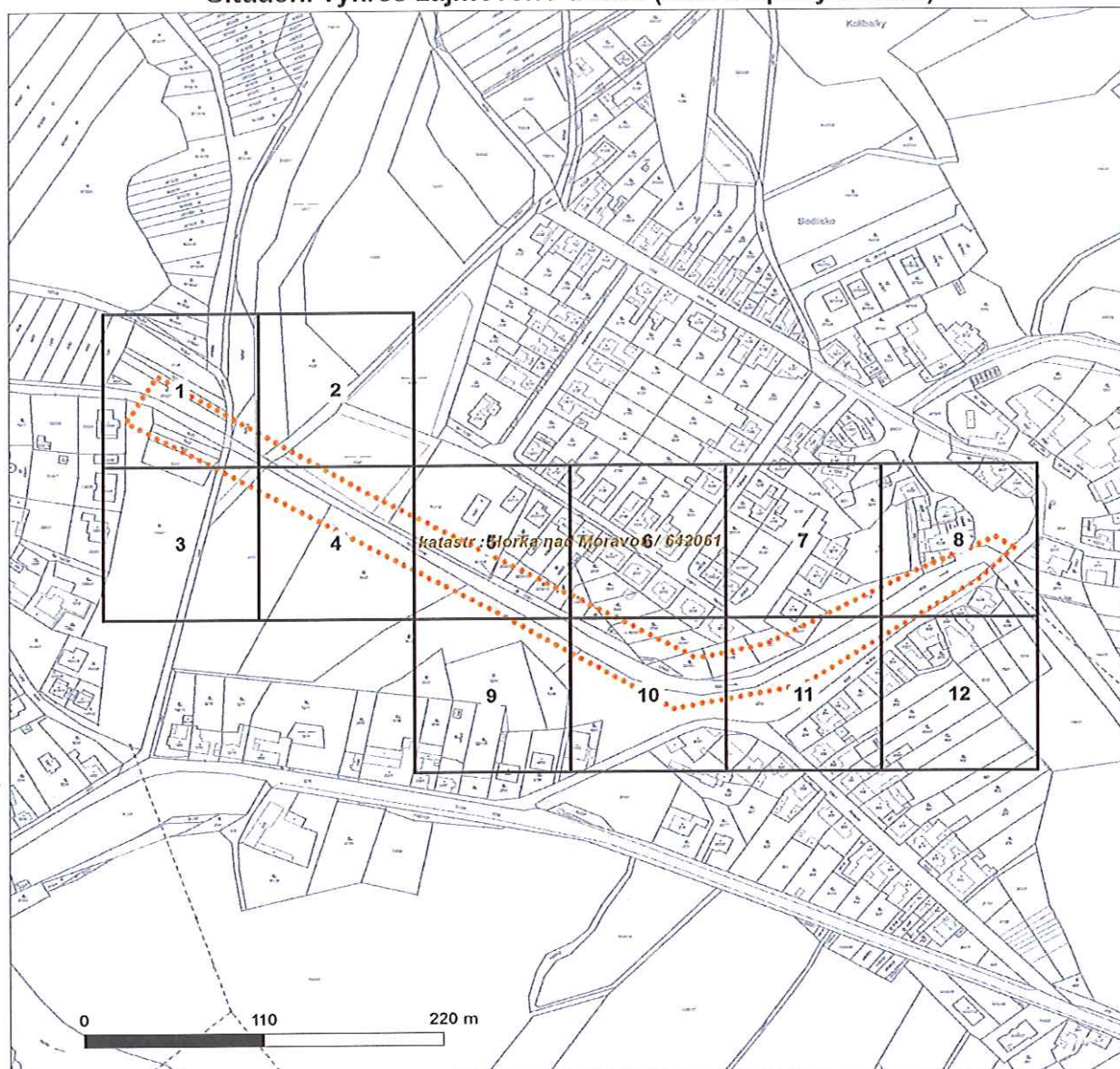
Případné nedodržení uvedených podmínek bude řešeno příslušným stavebním úřadem nebo nahlášeno Energetickému regulačnímu úřadu jako správní delikt ve smyslu příslušného ustanovení energetického zákona spočívající v porušení zákazu provádět činnosti v ochranných pásmech dle §46 uvedeného zákona.



Platí pouze se sdělením číslo 0100478605.

Zakreslené polohy zařízení v příloze jsou pouze informativní.

Situační výkres zájmového území (klad mapových listů)



LEGENDA

	Podzemní vedení NN do 1kV		Stanice do 52 kV - stožárová
	Nadzemní vedení NN do 1kV		Stanice do 52 kV - zděná
	Podzemní vedení VN do 35 kV		Transformovna (nad 52 kV)
	Nadzemní vedení VN do 35 kV		Probíhající investice ČEZ Distribuce
	Podzemní vedení VVN 110kV		Stanice ČEZ Distribuce ve výstavbě
	Nadzemní vedení VVN 110kV		Zařízení ČEZ Distribuce ve výstavbě
	NN přívod odběratele		Hranice katastrálního území
	Cizí energetické vedení		
	Zájmové území		



Platí pouze se sdělením číslo 0100478605.

Zakreslené polohy zařízení v příloze jsou pouze informativní.

Situační výkres - list 1

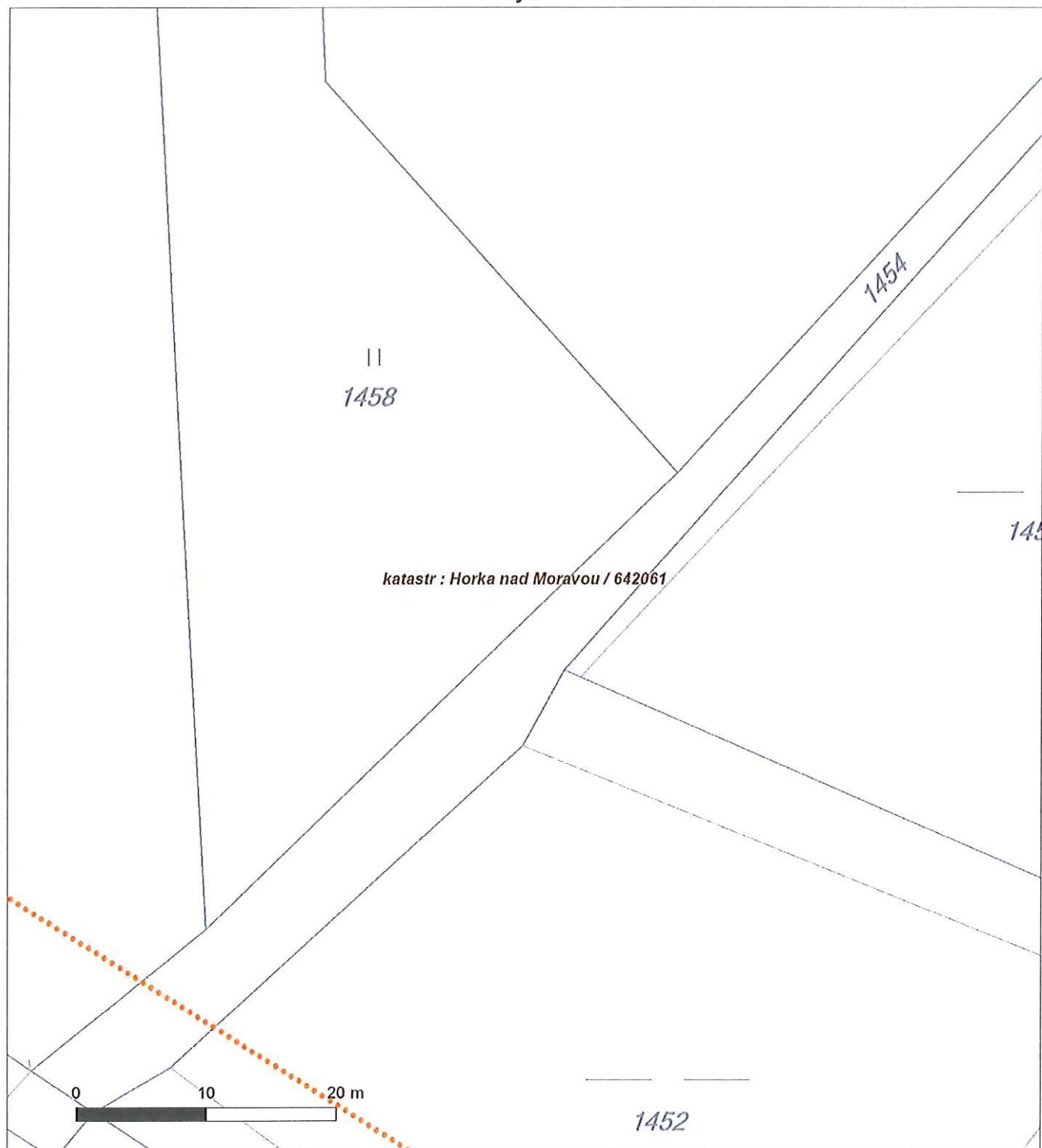




Platí pouze se sdělením číslo 0100478605.

Zakreslené polohy zařízení v příloze jsou pouze informativní.

Situační výkres - list 2





Platí pouze se sdělením číslo 0100478605.

Zakreslené polohy zařízení v příloze jsou pouze informativní.

Situační výkres - list 3

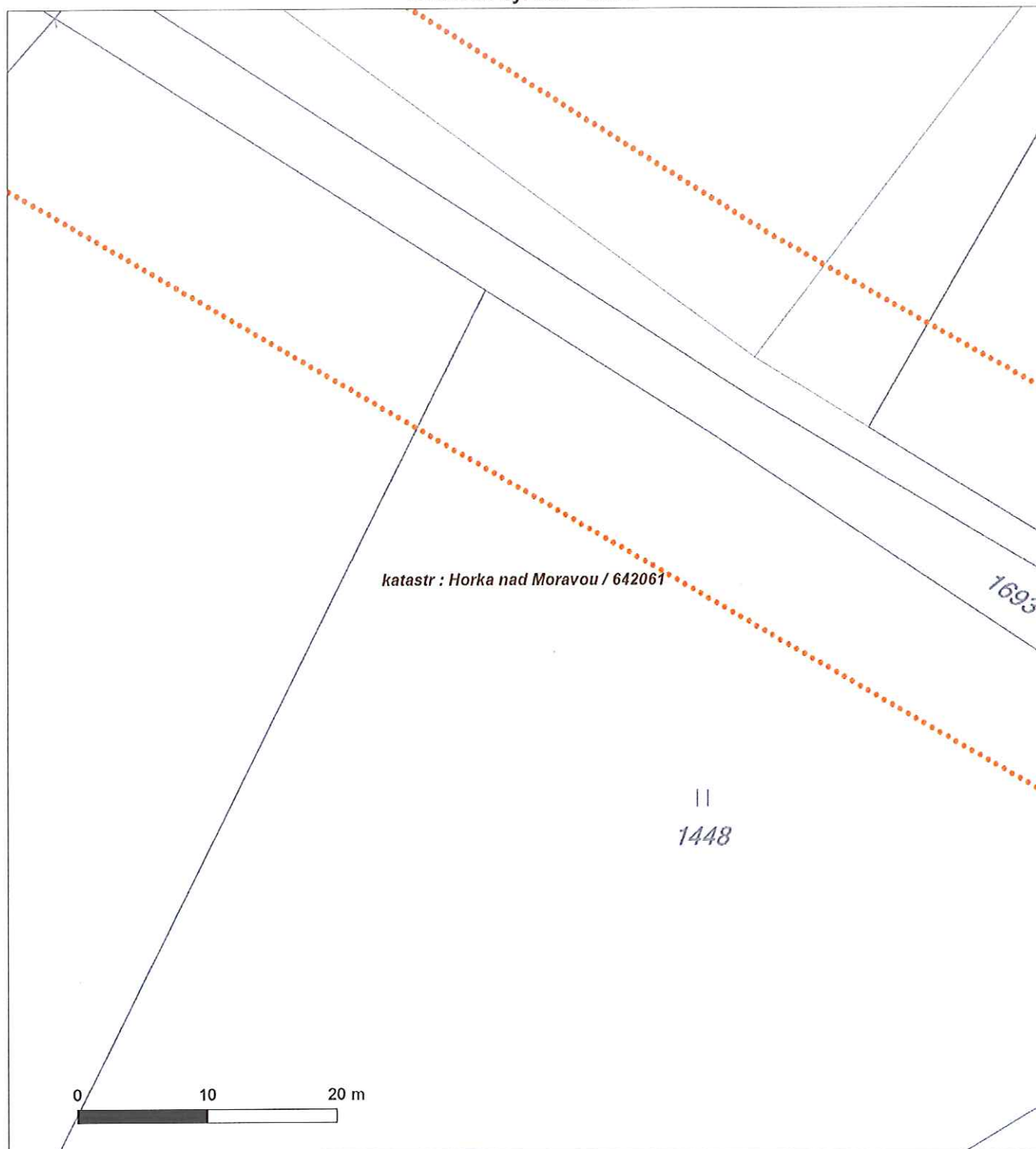




Platí pouze se sdělením číslo 0100478605.

Zakreslené polohy zařízení v příloze jsou pouze informativní.

Situační výkres - list 4

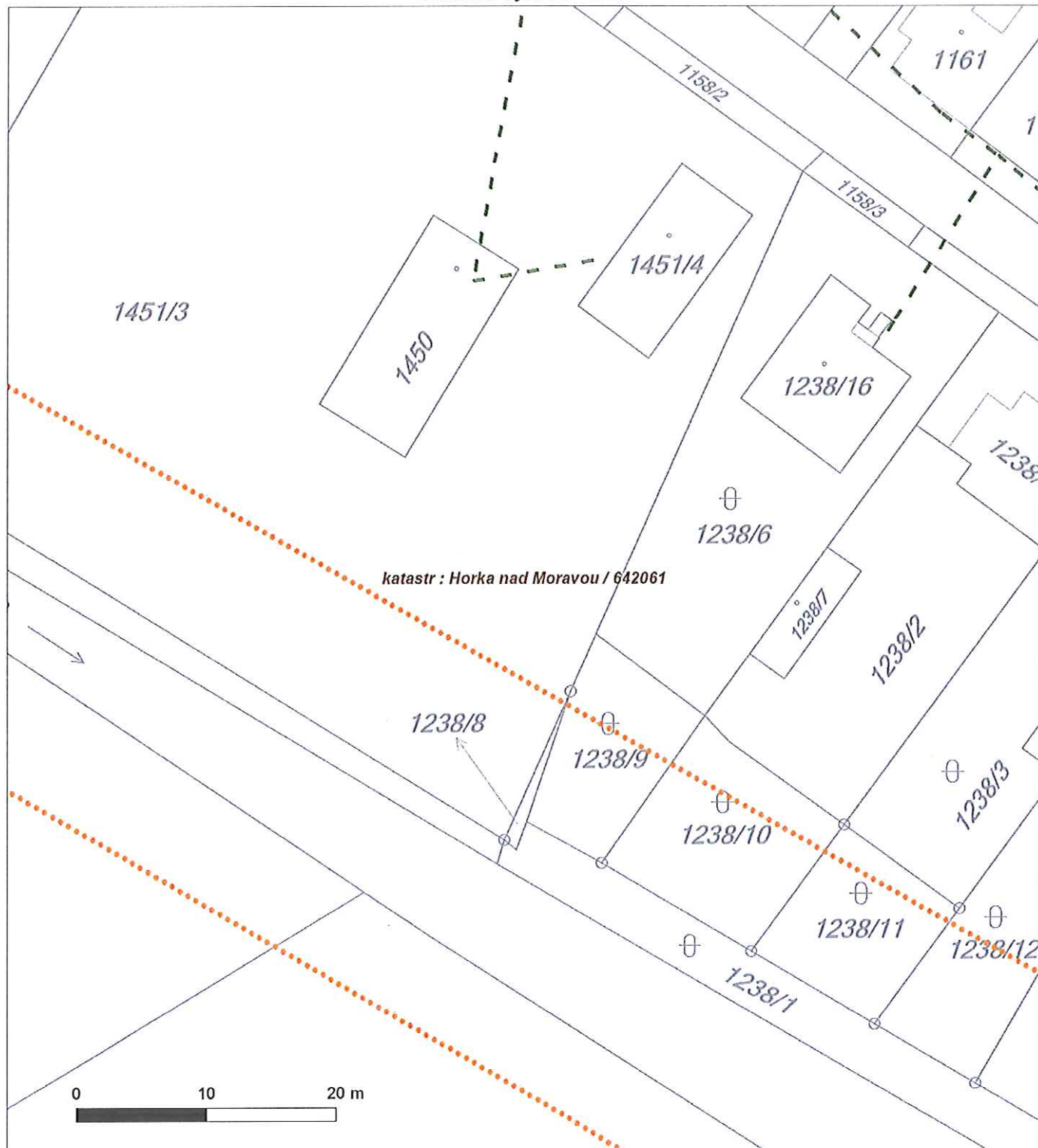




Platí pouze se sdělením číslo 0100478605.

Zakreslené polohy zařízení v příloze jsou pouze informativní.

Situační výkres - list 5





Platí pouze se sdělením číslo 0100478605.

Zakreslené polohy zařízení v příloze jsou pouze informativní.

Situační výkres - list 6





Platí pouze se sdělením číslo 0100478605.

Zakreslené polohy zařízení v příloze jsou pouze informativní.

Situační výkres - list 7

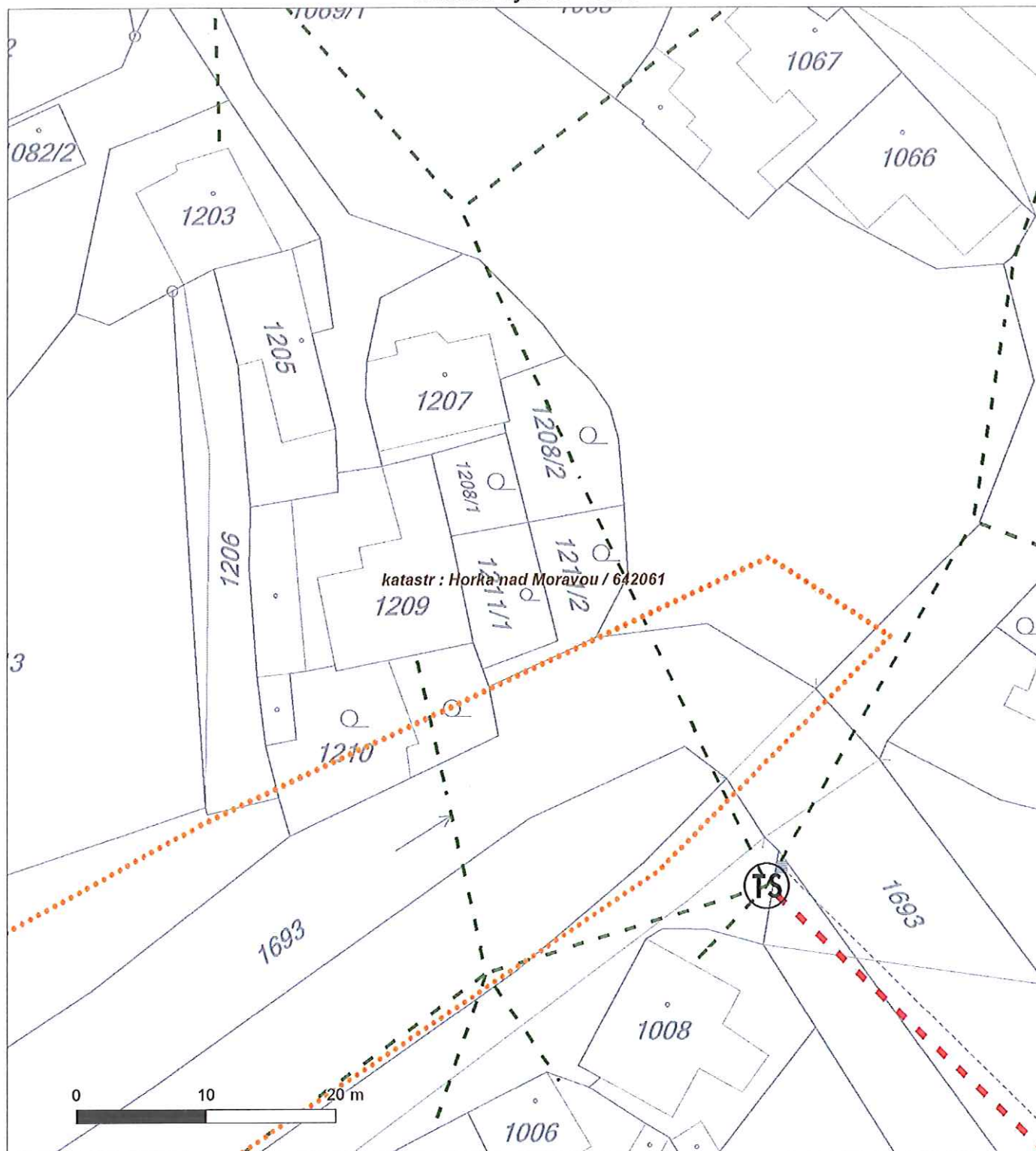




Platí pouze se sdělením číslo 0100478605.

Zakreslené polohy zařízení v příloze jsou pouze informativní.

Situační výkres - list 8

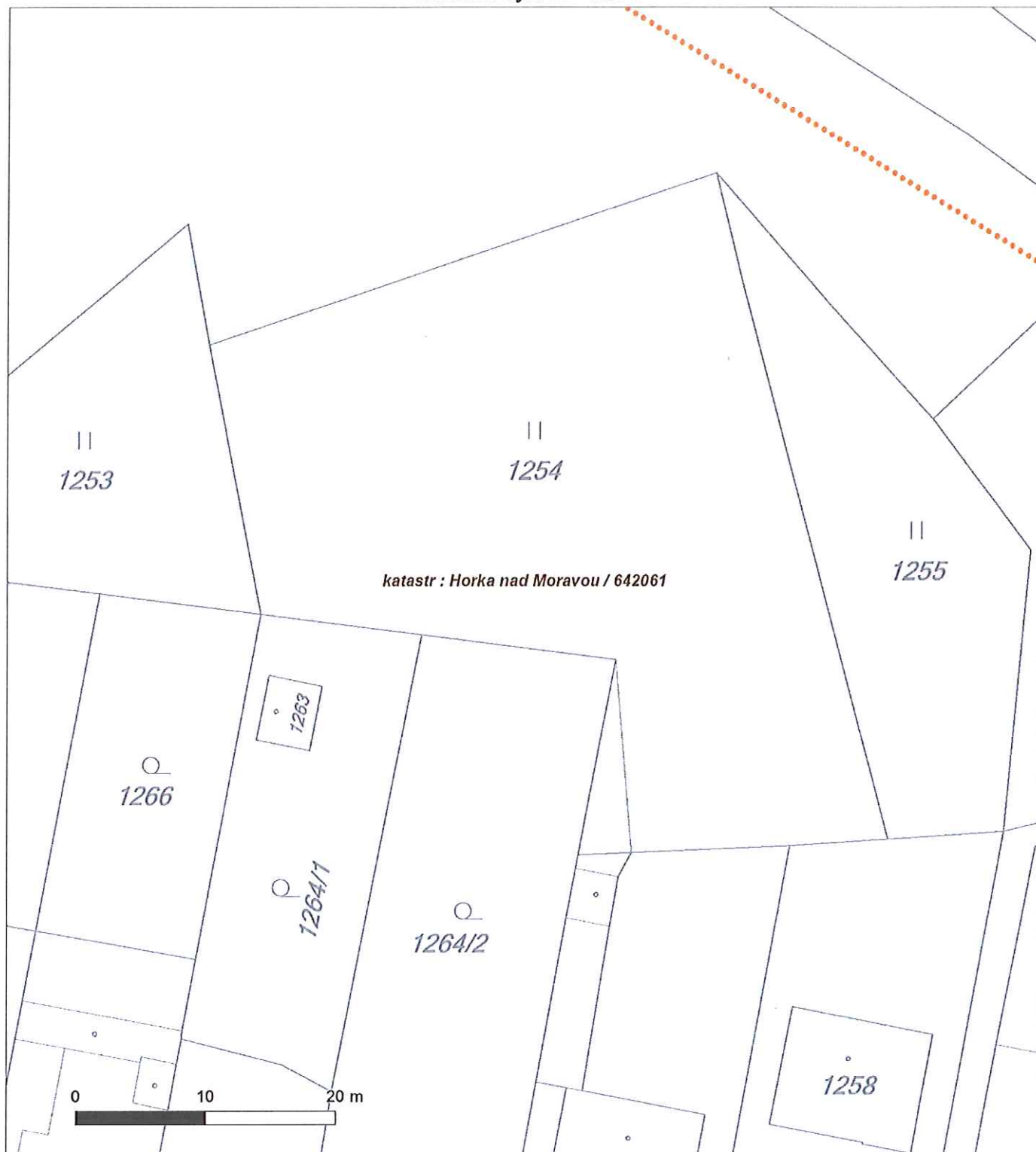




Platí pouze se sdělením číslo 0100478605.

Zakreslené polohy zařízení v příloze jsou pouze informativní.

Situační výkres - list 9

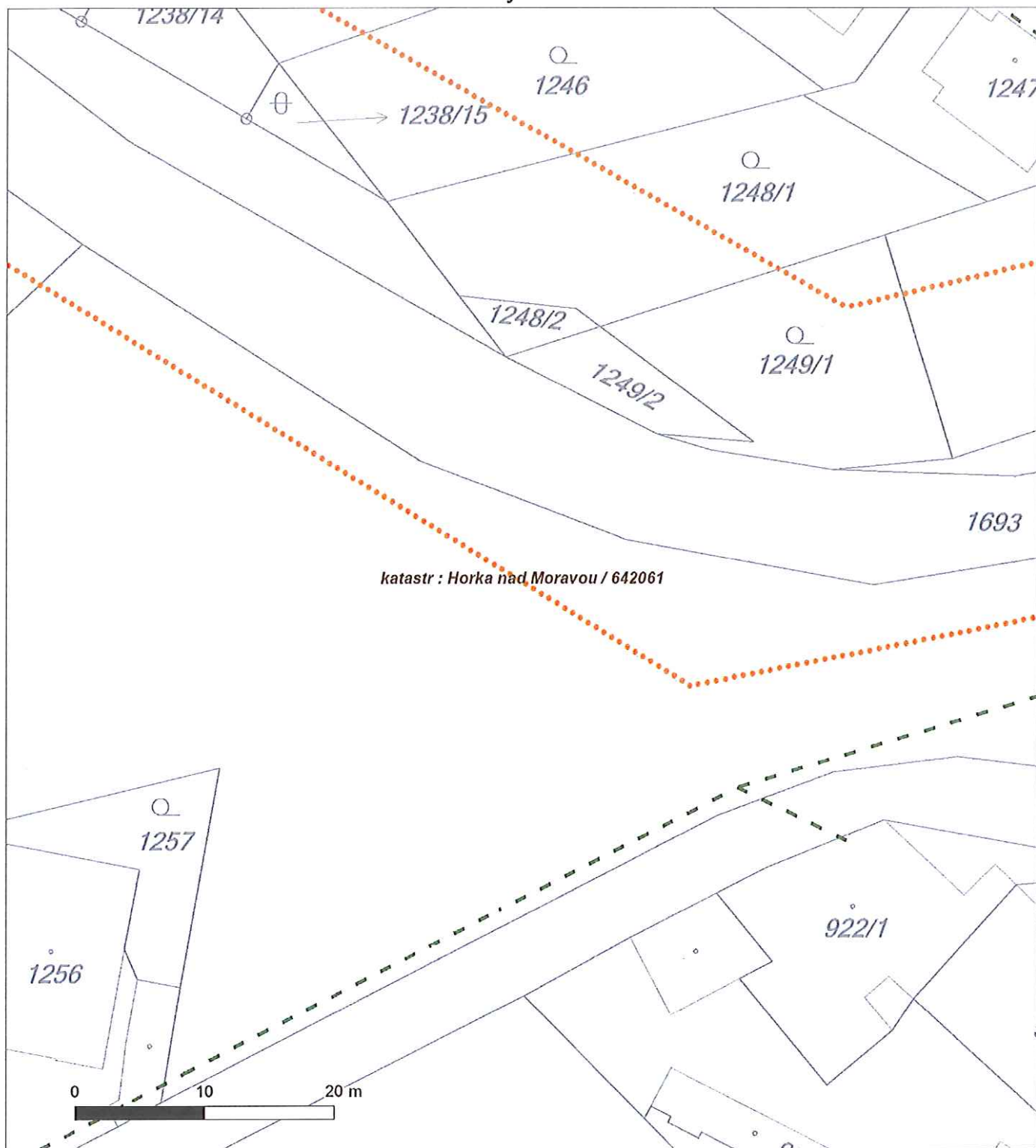




Platí pouze se sdělením číslo 0100478605.

Zakreslené polohy zařízení v příloze jsou pouze informativní.

Situační výkres - list 10





Platí pouze se sdělením číslo 0100478605.

Zakreslené polohy zařízení v příloze jsou pouze informativní.

Situační výkres - list 11





Platí pouze se sdělením číslo 0100478605.

Zakreslené polohy zařízení v příloze jsou pouze informativní.

Situační výkres - list 12





3.

ŽADATEL

Povodí Moravy, s.p.

NAŠE ZNAČKA
0200369543

VYŘIZUJE / LINKA
ČEZ ICT Services, a. s.

VYŘÍZENO DNE
12.10.2015

Pro: Ohlášení stavby

Věc: Sdělení o existenci komunikačního vedení společnosti ČEZ ICT Services, a. s., pro akci:

Častava, k.ú. Horka n/M - nánosy, oprava toku

Vážený zákazníku,

dovolujeme si reagovat na Vaši žádost číslo 0200369543 ze dne 12.10.2015, která se týkala sdělení o existenci komunikačního zařízení na Vámi určeném zájmovém území.

Dle vědomí společnosti ČEZ ICT Services, a. s. se na Vámi vymezeném zájmovém území **nenachází komunikační zařízení v majetku společnosti ČEZ ICT Services, a. s.**

Zároveň si Vás dovoluujeme upozornit, že není vyloučeno, že se ve Vámi vymezeném zájmovém území nachází jiné zařízení, které není v majetku společnosti ČEZ ICT Services, a. s.

Toto sdělení je platné do 12.10.2016.

V souvislosti s výše uvedeným si Vás dovoluujeme upozornit, že sdělení o existenci či neexistenci sítě představuje skutečnosti tvořící obchodní tajemství společnosti ČEZ ICT Services, a. s. Poskytnuté informace jsou dále také důvěrnými informacemi společnosti ČEZ ICT Services, a. s. Z výše uvedených důvodů si Vás proto společnost ČEZ ICT Services, a. s. dovoluje upozornit, že s poskytnutými informacemi je potřeba nakládat dle platných právních předpisů, v opačném případě se vystavujete postihu ve smyslu platné právní úpravy. V této souvislosti si Vás dovoluujeme rovněž upozornit, že požadované informace nesmí být předány, sděleny, využity, zpřístupněny, či jiným způsobem postoupeny na jakoukoli třetí osobu bez předchozího prokazatelného souhlasu společnosti ČEZ ICT Services, a. s. Informace o existenci sítě mohou být využity pouze pro účel, pro který byly vyžádány.

S pozdravem

Martin Šklíba
ČEZ ICT Services, a. s.

Přílohy

Situační výkres zájmového území

ČEZ ICT Services, a. s.

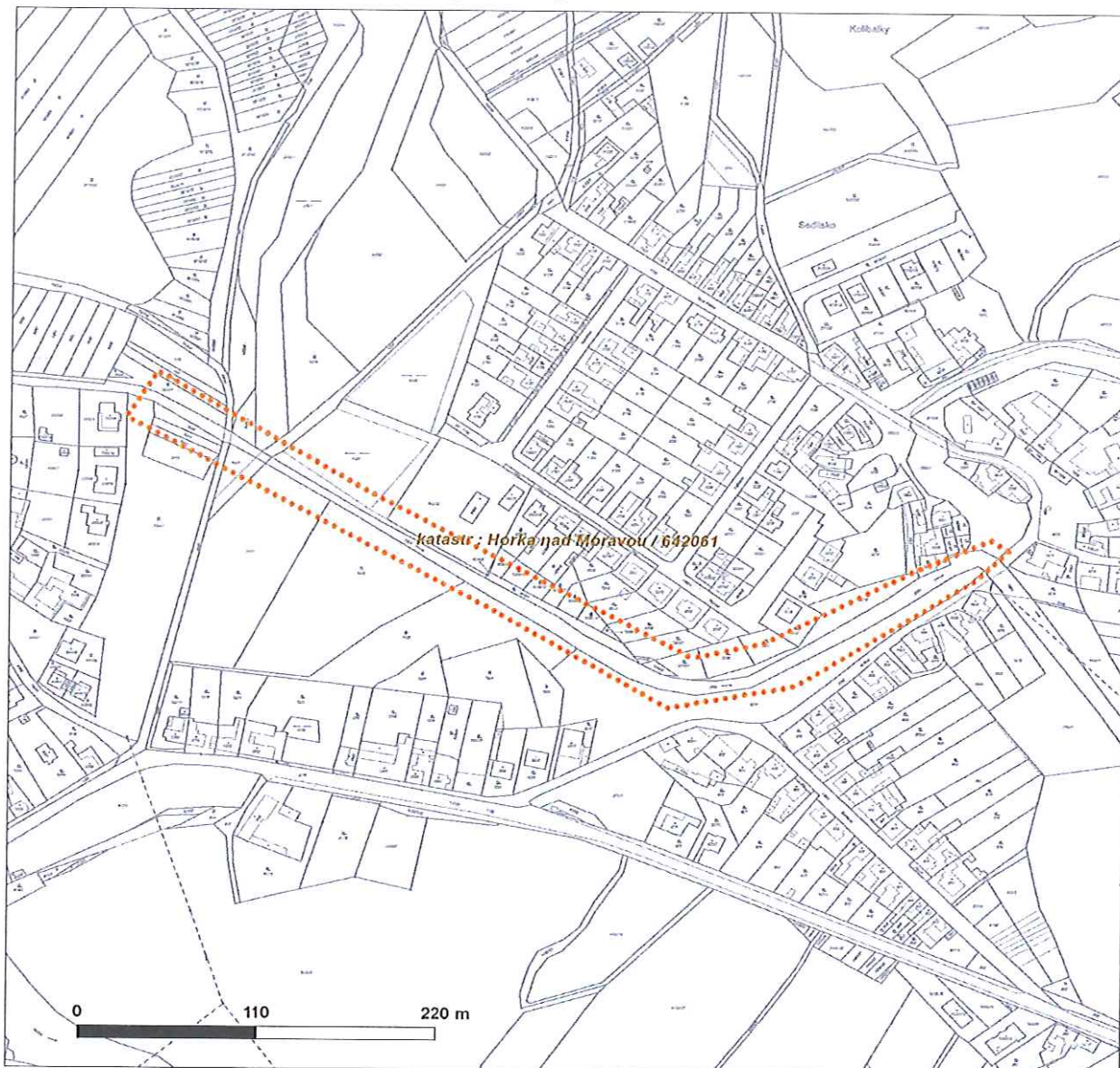
Praha 4, Duhová 1531/3, PSČ 140 53 | tel.: 841 842 843, fax: 211 046 250, e-mail: servicedesk@cez.cz,
www.cez.cz | IČ: 26470411, DIČ: CZ26470411 | zapsaná v obchodním rejstříku vedeném Městským
soudem v Praze, oddíl B, vložka 7309 | záložní adresa pro zákazníky: Praha 4, Duhová 1444/2,
PSČ 140 53



Platí pouze se sdělením číslo 0200369543.

Zakreslené polohy zařízení v příloze jsou pouze informativní.

Situační výkres zájmového území



LEGENDA

- | | |
|-------------------------------------|-------------------------------|
| ■ ■ ■ ■ ■ Nadzemní optické vedení | — Radioreléový spoj vzduch |
| — Podzemní optické vedení | Zájmové území |
| ■ ■ ■ ■ ■ Nadzemní metalické vedení | — Hranice katastrálního území |
| — Podzemní metalické vedení | |

Povodí Moravy, s.p.
Dřevařská 932/11
60200 Brno

naše značka
5001267628

vyřizuje
Milena Jurmanová

datum
23.03.2016

Věc:

Častava, k. ú. Horka n/M - nánosy, oprava toku

K.ú. - p.č.: Horka nad Moravou

Stavebník: Povodí Moravy, s.p., Dřevařská 932/11, 60200 Brno

Účel stanoviska: Povolení stavby - stavební režim

RWE GasNet, s.r.o., jako provozovatel distribuční soustavy (PDS) a technické infrastruktury, zastoupený RWE Distribuční služby, s.r.o., vydává toto stanovisko:

Po prostudování předložené žádosti, Vám sdělujeme, že v zájmovém prostoru DOJDE K DOTČENÍ ochranného pásma plynárenského zařízení místních sítí.

STL plynovod dN 63/PE-80

Ochranné pásmo STL plynovodů a přípojek je v zastavěném území obce 1 m na obě strany od půdorysu.

Jakákoliv stavební činnost je omezena ochranným pásmem.

Nutno zachovat stávající nivelitu toku s ohledem na umístění plynárenského zařízení a dbát zvýšené opatrnosti při zemních pracech.

Veškeré práce v OP budou prováděny výhradně ručním způsobem.

Při realizaci stavby je nutno dodržovat veškerá pravidla stanovená pro práce v ochranném pásmu plynárenského zařízení, které činí 1 m na každou stranu měřeno kolmo od osy plynovodu. V tomto pásmu nesmí být umístovány žádné nadzemní stavby, prováděna skládka materiálu a výšková úprava terénu.

Poloha PZ bude před zahájením stavby upřesněna vytýčením.
žádost o vytýčení se nachází na internetových stránkách www.rwe-ds.cz.

RWE Distribuční služby, s.r.o. vyhrazuje právo vydání případných dalších podmínek, pokud by to okolnosti výstavby vyžadovaly.

V rozsahu této stavby souhlasíme s povolením stavby dle zákona 183/2006 Sb. ve znění pozdějších předpisů. Tento souhlas platí pro územní řízení, řízení o územním souhlasu, veřejnoprávní smlouvy pro umístění stavby, zjednodušené územní řízení, ohlášení, stavební řízení, společné územní a stavební řízení, veřejnoprávní smlouvu o provedení stavby nebo oznámení stavebního záměru s certifikátem autorizovaného inspektora.

V zájmovém území se mohou nacházet plynárenská zařízení jiných vlastníků či správců, případně i dlouhodobě nefunkční/neprovozovaná plynárenská zařízení bez dostupných informací o jejich poloze a vlastnictví.

Plynárenské zařízení a plynovodní přípojky jsou dle ust. § 2925 zákona č. 89/2012 Sb., občanského zákoníku, provozovány jako zařízení zvlášť nebezpečné a z tohoto důvodu jsou chráněno ochranným pásmem dle zákona č. 458/2000 Sb. ve znění pozdějších předpisů.

RWE Distribuční služby, s.r.o.

Plynárenská 499/1
Zábrdovice
602 00 Brno
T +420532221111
F +420545578571
E info_ds@rwe.cz
I www.rwe.cz
IČ: 27935311
DIČ: CZ27935311

Zapsán do obchodního rejstříku:
Krajský soud v Brně
oddíl C, vložka 57165
26.07.2007

Bankovní spojení:
Československá obchodní banka,
a.s.
Číslo účtu: 17837923
Kód banky: 0300

Nedodržení podmínek uvedených v tomto stanovisku zakládá odpovědnost stavebníka za vzniklé škody.

Rozsah ochranného pásma je stanoven v zákoně 458/2000 Sb. ve znění pozdějších předpisů.

Při realizaci uvedené stavby budou dodrženy podmínky pro provádění stavební činnosti:

- 1) Za stavební činnosti se pro účely tohoto stanoviska považují všechny činnosti prováděné v ochranném pásmu plynárenského zařízení a plynovodních přípojek (tzn. i bezvýkopové technologie a terénní úpravy) a činnosti mimo ochranné pásmo, pokud by takové činnosti mohly ohrozit bezpečnost a spolehlivost plynárenského zařízení a plynovodních přípojek (např. trhací práce, sesuvy půdy, vibrace, apod.).
- 2) Stavební činnosti je možné realizovat pouze při dodržení podmínek stanovených v tomto stanovisku. Nebudou-li tyto podmínky dodrženy, budou stavební činnosti, považovány dle § 68 zákona č. 458/2000 Sb. ve znění pozdějších předpisů za činnost bez našeho předchozího souhlasu. Při každé změně projektu nebo stavby (zejména trasy navrhovaných inženýrských sítí) je nutné požádat o nové stanovisko k této změně.
- 3) Před zahájením stavební činnosti bude provedeno vytyčení trasy a přesné určení uložení plynárenského zařízení a plynovodních přípojek. Vytyčení trasy provede příslušná provozní oblast (formulář a kontakt naleznete na www.rwe-ds.cz nebo Zákaznická linka 840 11 33 55). Při žádosti uvede žadatel naši značku (číslo jednací) uvedenou v úvodu tohoto stanoviska. O provedeném vytyčení trasy bude sepsán protokol. Přesné určení uložení plynárenského zařízení a plynovodních přípojek je povinen provést stavebník na svůj náklad. Bez vytyčení trasy a přesného určení uložení plynárenského zařízení a plynovodních přípojek stavebníkem nesmí být vlastní stavební činnosti zahájeny. Vytyčení plynárenského zařízení a plynovodních přípojek považujeme za zahájení stavební činnosti.
- 4) Bude dodržena mj. ČSN 73 6005, TPG 702 04, zákon č. 458/2000 Sb. ve znění pozdějších předpisů, případně další předpisy související s uvedenou stavbou.
- 5) Pracovníci provádějící stavební činnosti budou prokazatelně seznámeni s polohou plynárenského zařízení a plynovodních přípojek, rozsahem ochranného pásma a těmito podmínkami.
- 6) Při provádění stavební činnosti, vč. přesného určení uložení plynárenského zařízení je stavebník povinen učinit taková opatření, aby nedošlo k poškození plynárenského zařízení a plynovodních přípojek nebo ovlivnění jejich bezpečnosti a spolehlivosti provozu. Nebude použito nevhodného nářadí, zemina bude těžena pouze ručně bez použití pneumatických, elektrických, bateriových a motorových nářadí.
- 7) Odkryté plynárenské zařízení a plynovodní přípojky budou v průběhu nebo při přerušení stavební činnosti řádně zabezpečeny proti jejich poškození.
- 8) V případě použití bezvýkopových technologií (např. protlaku) bude před zahájením stavební činnosti provedeno úplné obnažení plynárenského zařízení a plynovodních přípojek v místě křížení na náklady stavebníka. V případě, že nebude tato podmínka dodržena, nesmí být použita bezvýkopová technologie.
- 9) Stavebník je povinen neprodleně oznámit každé i sebemenší poškození plynárenského zařízení nebo plynovodních přípojek (vč. izolace, signalizačního vodiče, výstražné fólie atd.) na telefon 1239.
- 10) Před provedením zásypu výkopu bude provedena kontrola dodržení podmínek stanovených pro stavební činnosti, kontrola plynárenského zařízení a plynovodních přípojek. Kontrolu provede příslušná provozní oblast (formulář a kontakt naleznete na www.rwe-ds.cz nebo Zákaznická linka 840 11 33 55). Při žádosti uvede žadatel naši značku (číslo jednací) uvedenou v úvodu tohoto stanoviska. Povinnost kontroly se vztahuje i na plynárenské zařízení, které nebylo odhaleno. O provedení kontroly bude sepsán protokol. Bez provedené kontroly nesmí být plynárenské zařízení a plynovodní přípojky zasypány. V případě, že nebudou dodrženy výše uvedené podmínky, je stavebník povinen na základě výzvy provozovatele plynárenského zařízení a plynovodních přípojek, nebo jeho zástupce doložit průkaznou dokumentaci o nepoškození plynárenského zařízení a plynovodních přípojek během výstavby nebo provést na své náklady kontrolní sondy v místě styku stavby s plynárenským zařízením a plynovodními přípojkami.
- 11) Plynárenské zařízení a plynovodní přípojky budou před zásypem výkopu řádně podsypány a obsypány těženým pískem, bude provedeno zhutnění a bude osazena výstražná fólie žluté barvy, vše v souladu s ČSN EN 12007-1-4, TPG 702 01, TPG 702 04.
- 12) Neprodleně po skončení stavební činnosti budou řádně osazeny všechny poklopy a nadzemní prvky plynárenského zařízení a plynovodních přípojek.
- 13) Poklopy uzávěrů a ostatních armatur na plynárenském zařízení a plynovodních přípojkách, vč. hlavních uzávěrů

plynu (HUP) na odběrném plynovém zařízení udržovat stále přístupné a funkční po celou dobu trvání stavební činnosti.

14) Případné zřizování stavenišť, skladování materiálů, stavebních strojů apod. bude realizováno mimo ochranné pásmo plynárenského zařízení a plynovodních přípojek (není-li ve stanovisku uvedeno jinak).

15) Bude zachována hloubka uložení plynárenského zařízení a plynovodních přípojek (není-li ve stanovisku uvedeno jinak).

16) Při použití nákladních vozidel, stavebních strojů a mechanismů zabezpečit případný přejezd přes plynárenské zařízení a plynovodní přípojky uložení panelů v místě přejezdu plynárenského zařízení.

Platí pouze pro území vyznačené v příloze tohoto stanoviska a to 24 měsíců ode dne jeho vydání.

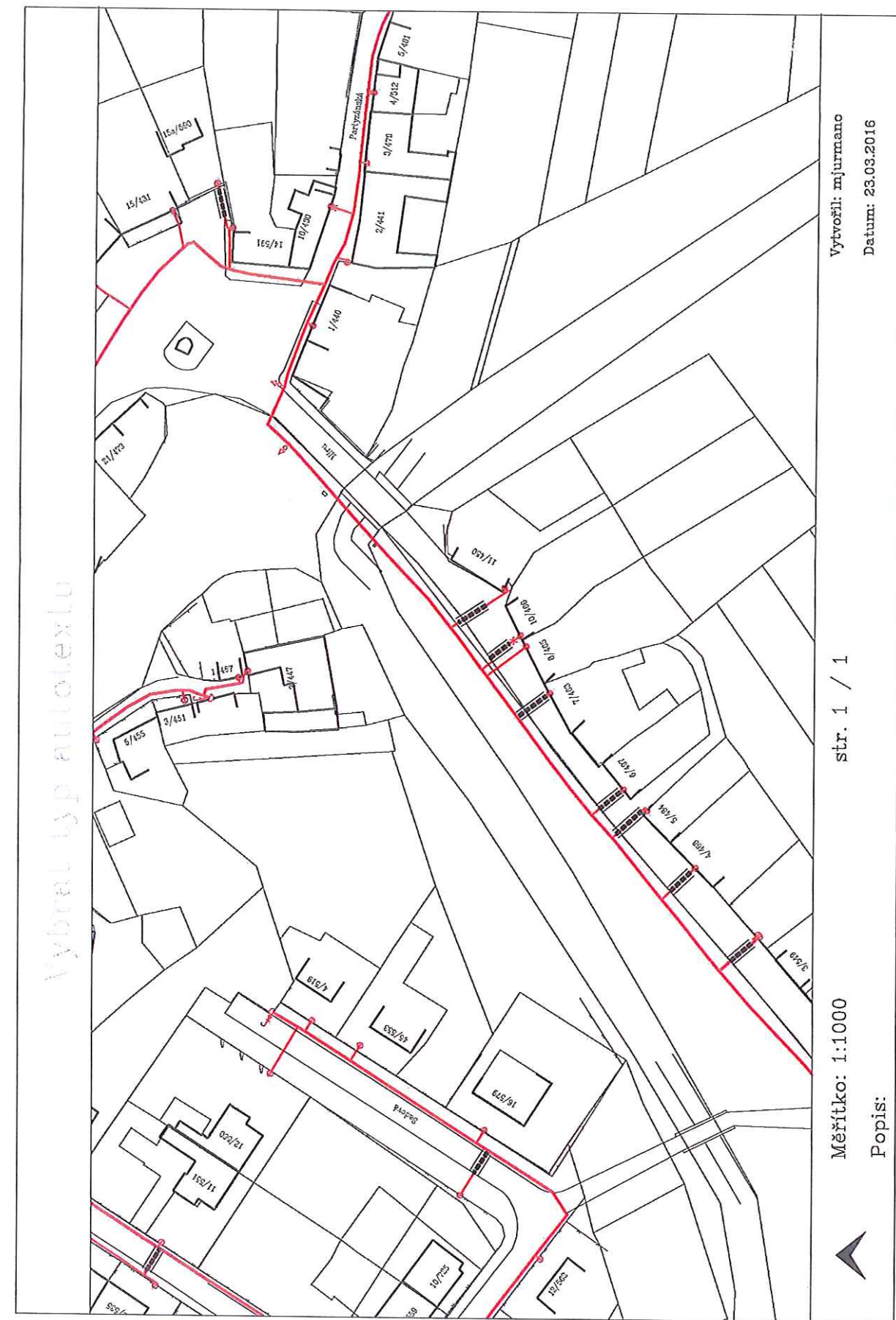
V případě dotčení pozemku v majetku RWE kontaktujte prosím RWE GasNet, s.r.o. Kontakt naleznete na adrese www.rwe-distribuce.cz/cs/kontaktni-system/, činnost "Smluvní vztahy - pozemky a budovy plynárenských zařízení", případně na Zákaznické lince 840 11 33 55.

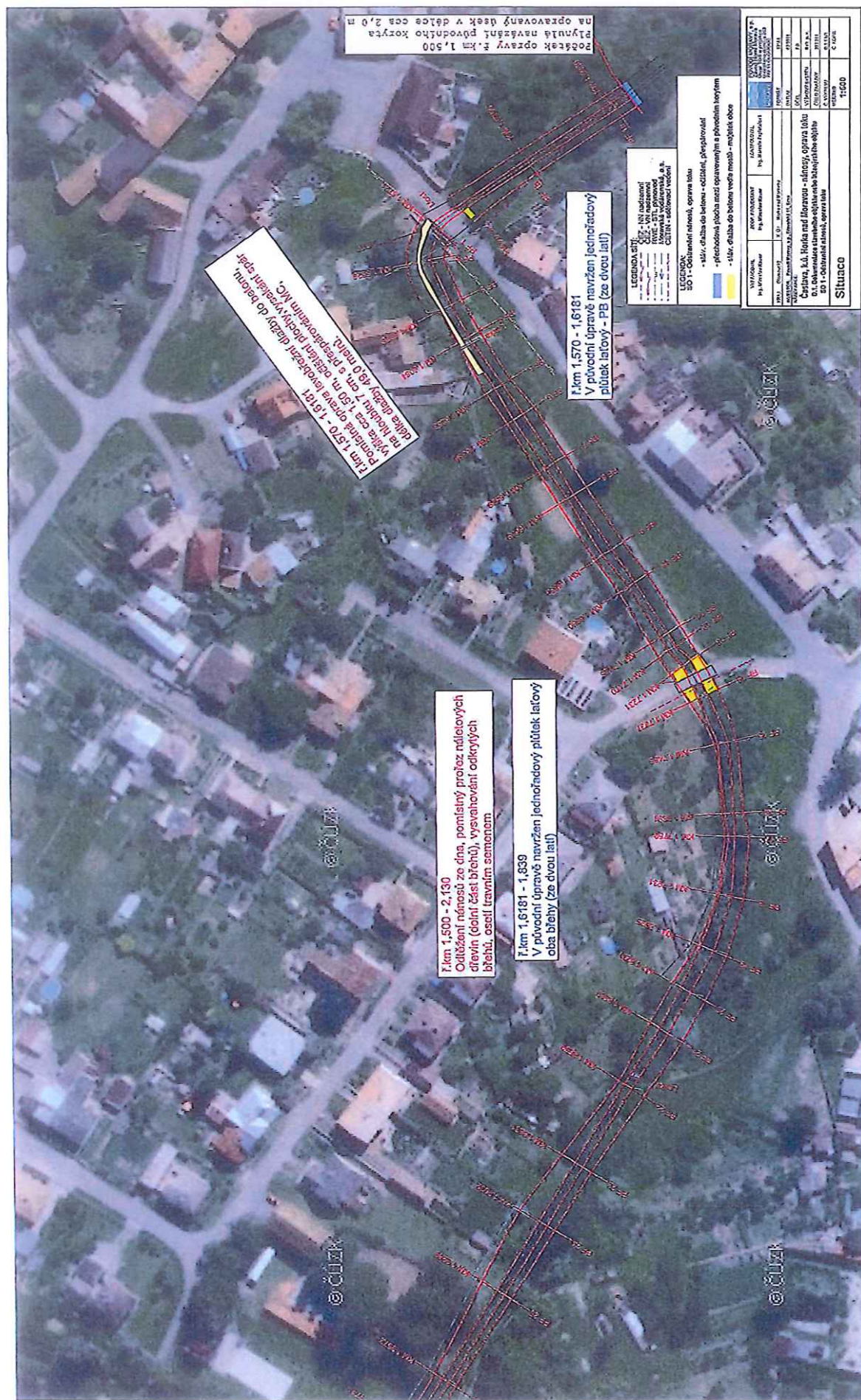
Za správnost a úplnost dokumentace předložené s žádostí včetně jejího souladu s platnými předpisy plně zodpovídá její zpracovatel. Stanovisko nenahrazuje případná další stanoviska k jiným částem stavby.

V případě další korespondence nebo jednání (např. změna stavby) uvádějte naši značku - 5001267628 a datum tohoto stanoviska. Kontakty jsou k dispozici na www.rwe-ds.cz nebo Zákaznická linka 840 11 33 55.

Milena Jurmanová
technik externích požadavků
odbor zpracování externích požadavků
RWE Distribuční služby, s.r.o.
+420595142531
milena.jurmanova@rwe.cz

Přílohy: Orientační zakres plynárenského zařízení, Detailní zakres plynárenského zařízení, Ověřená příloha žadatele





Povodí Moravy, s.p.
Dřevařská 932/11
60200 Brno

naše značka
5001194675

vyřizuje
Milena Jurmanová

datum
22.10.2015

Věc:

Častava, k.ú. Horka n/M - nánosy, oprava toku

K.ú. - p.č.: Horka nad Moravou

Stavebník: Povodí Moravy, s.p., Dřevařská 932/11, 60200 Brno

Účel stanoviska: Předprojektová příprava

RWE GasNet, s.r.o., jako provozovatel distribuční soustavy (PDS) a technické infrastruktury, zastoupený RWE Distribuční služby, s.r.o., vydává toto stanovisko:

Požadavky na zpracování projektové dokumentace staveb v ochranném a bezpečnostním pásmu plynárenského zařízení provozovaného RWE GasNet, s.r.o.

V zájmovém území se nacházejí tato stávající plynárenská zařízení (dále jen PZ):
STL plynovod dN 63/PE-80, tlaková hladina 300 kPa

K předložené situaci zájmového území je přílohou tohoto stanoviska orientační snímek polohy PZ.

Pro vydání vyjádření ke stavebnímu řízení požadujeme k nově založené žádosti na stránkách:
<https://www.rwe-distribuce.cz/cs/emp/zadost-o-vydani-stanoviska/identifikacni-udaje/>

doložit koordinační (podrobnou) situaci stavby se zákresem plynárenského zařízení k posouzení a stanovení dalších podmínek pro novou výstavbu. V legendě prosím uveďte, které objekty a sítě budou nové a které jsou stávající, včetně krátké technické zprávy prováděných zemních a stavebních prací v ochranném pásmu plynárenského zařízení.

Ochranné pásmo STL plynovodů a přípojek je v zastavěném území obce 1 m na obě strany od půdorysu.

Informace o uložení plynárenských zařízení, případně další získané informace o těchto zařízeních smí být použity pouze pro uvedený účel a nesmí být poskytnuty třetí osobě ani dále jakýmkoliv způsobem šířeny a využívány. Technické podmínky dotyku s plynárenským zařízením projednejte s technikem plynárenských zařízení regionální operativní správy sítí a zapracujte do PD stavby.

Informace o možnosti poskytnutí polohy stávajících plynárenských zařízení ve správě RWE GasNet, s.r.o. v digitální podobě získáte na adrese:
www.rwe-distribuce.cz/cs/zadost-o-vektorova-data/

Požadujeme zachovat stávající krytí plynárenského zařízení a poklopy armatur.

PD stavby, ve které budou zakreslena PZ dle poskytnutých mapových nebo elektronických podkladů, požadujeme předložit k posouzení v měřítku 1:500, popř. 1:1000.

RWE Distribuční služby, s.r.o.

Plynárenská 499/1
657 02 Brno
T +420532221111
F +420545578571
E info_ds@rwe.cz
I www.rwe.cz
IČ: 27935311
DIČ: CZ27935311

Zapsán do obchodního rejstříku:
Krajský soud v Brně
oddíl C, vložka 57165
26.07.2007

Bankovní spojení:
ČSOB a.s.
Číslo účtu: 17837923
Kód banky: 0300

PD musí řešit vzájemnou polohu nově projektované stavby a stávajícího PZ (okótováním a popisem v technické zprávě) ve smyslu zákona č. 458/2000 Sb. v platném znění a souvisejících předpisů.

PD stavby plynárenského zařízení bude zpracována v rozsahu prováděcích vyhlášek k zákonu č. 183/2006 Sb. v platném znění (stavební zákon):

- pro účely územního řízení v rozsahu prováděcí vyhlášky č. 503/2006 Sb.
- pro účely stavebního řízení a pro provádění stavby v rozsahu prováděcí vyhlášky č. 499/2006 Sb.

TOTO STANOVISKO NELZE POUŽÍT PRO JEDNÁNÍ S ORGÁNY STÁTNÍ SPRÁVY VE VĚCECH ÚZEMNÍHO PLÁNOVÁNÍ A STAVEBNÍHO ŘÍZENÍ DLE ZÁKONA č. 183/2006 Sb.

STANOVISKO NENÍ URČENO PRO POVOLENÍ REALIZACE STAVBY NEBO PRO REALIZACI STAVBY NA ZÁKLADĚ OHLÁŠENÍ STAVBY A NENAHRAZUJE STANOVISKO K PROJEKTOVÉ DOKUMENTACI (dále jen PD).

POSKYTNUTÉ INFORMACE (MAPOVÝ PODKLAD) LZE POUŽÍT POUZE PRO POTŘEBY ZPRACOVÁNÍ PD.

Platí pouze pro území vyznačené v příloze tohoto stanoviska a to 24 měsíců ode dne jeho vydání.

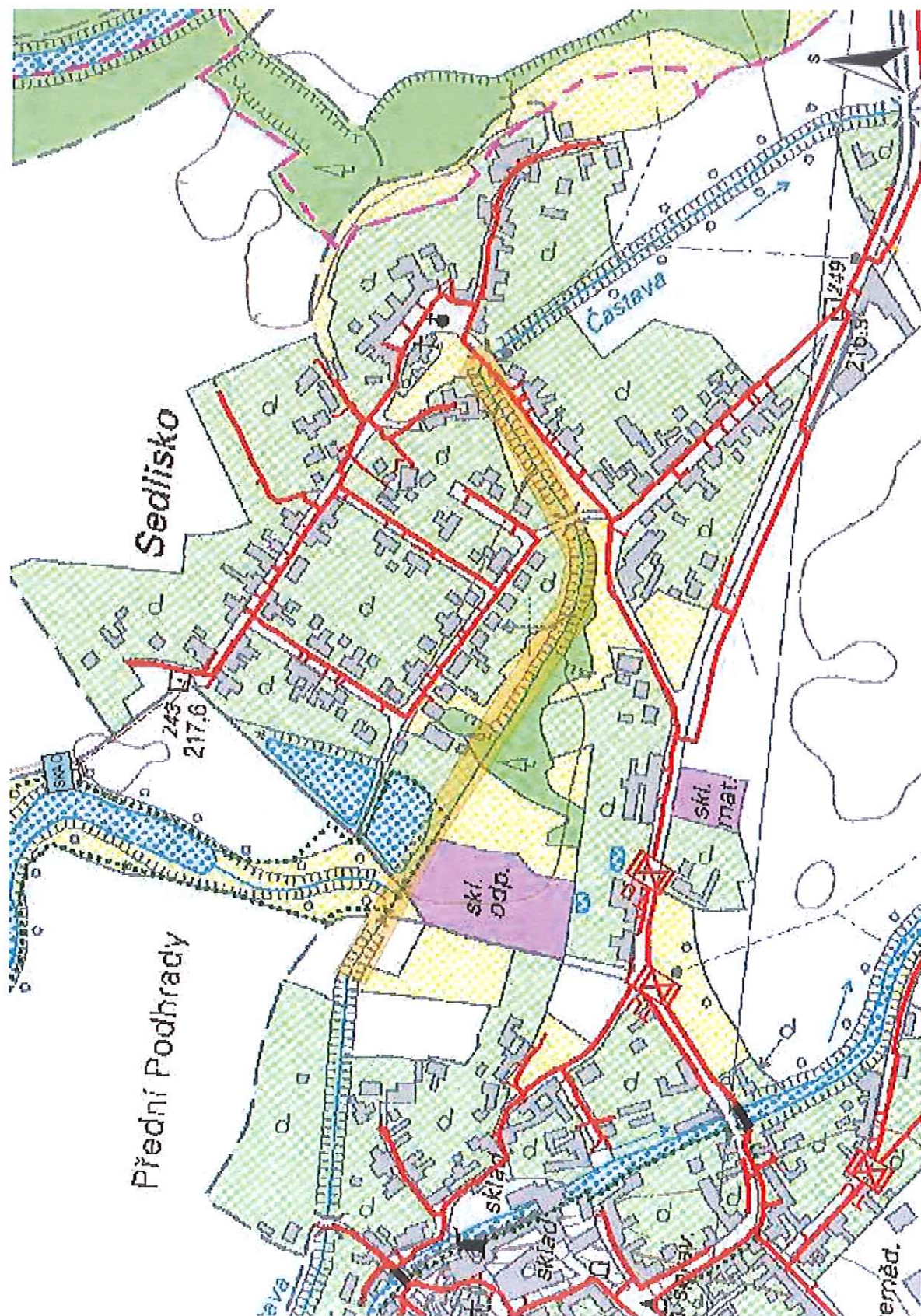
V případě dotčení pozemku v majetku RWE kontaktujte prosím RWE GasNet, s.r.o. Kontakt naleznete na adrese www.rwe-distribuce.cz/cs/kontaktni-system/, činnost "Smluvní vztahy - pozemky a budovy plynárenských zařízení", případně na Zákaznické lince 840 11 33 55.

Za správnost a úplnost dokumentace předložené s žádostí včetně jejího souladu s platnými předpisy plně zodpovídá její zpracovatel. Stanovisko nenahrazuje případná další stanoviska k jiným částem stavby.

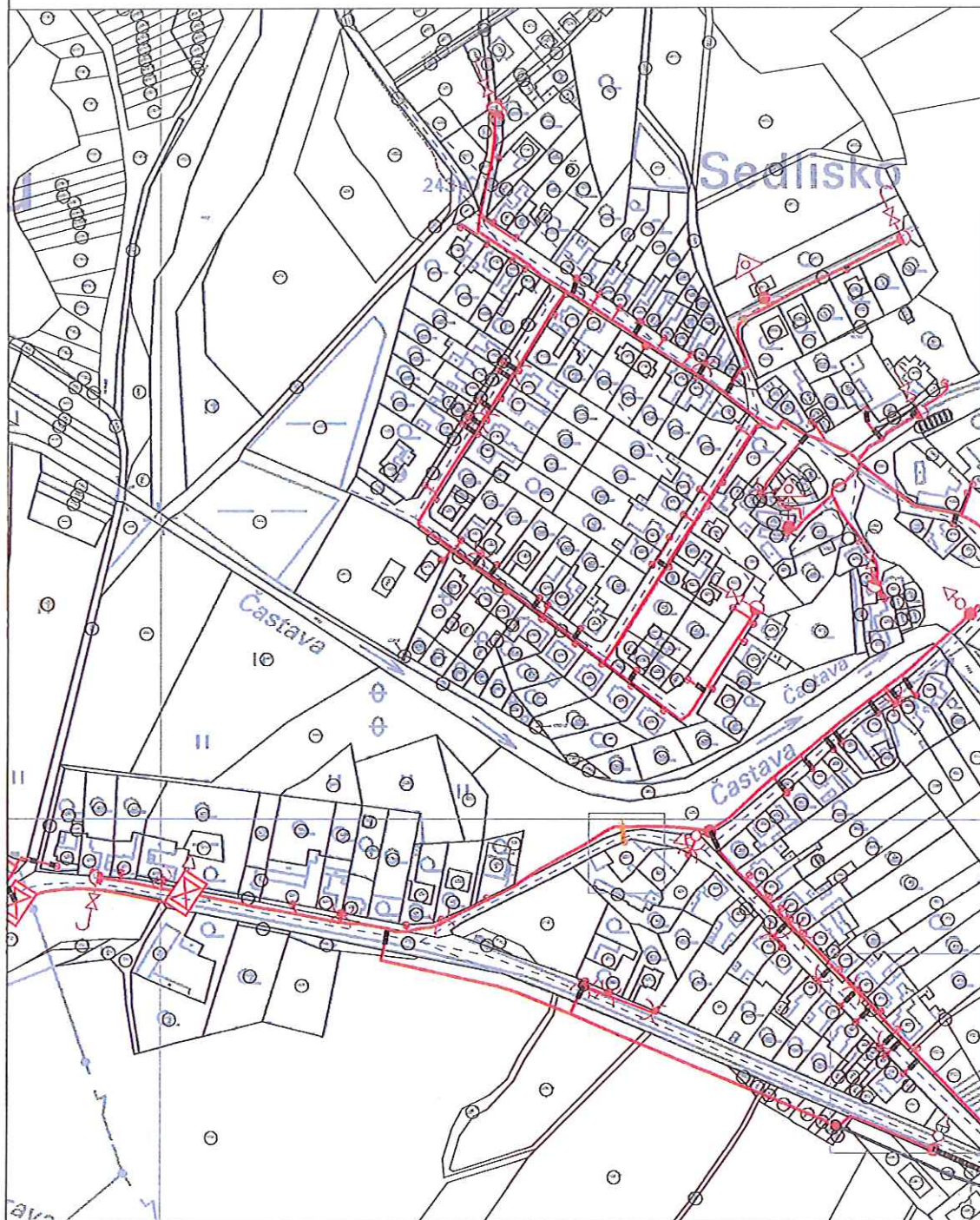
V případě další korespondence nebo jednání (např. změna stavby) uvádějte naši značku - 5001194675 a datum tohoto stanoviska. Kontakty jsou k dispozici na www.rwe-ds.cz nebo Zákaznická linka 840 11 33 55.

Milena Jurmanová
technik externích požadavků
odbor zpracování externích požadavků
RWE Distribuční služby, s.r.o.
+420595142531
milena.jurmanova@rwe.cz

Přílohy: Orientační zakres plynárenského zařízení, Detailní zakres plynárenského zařízení, Detailní zakres plynárenského zařízení, Ověřená příloha žadatele



Vybrat typ autolextu



Měřítko: 1:2880

str. 1 / 1

Vytvořil: mjurmano

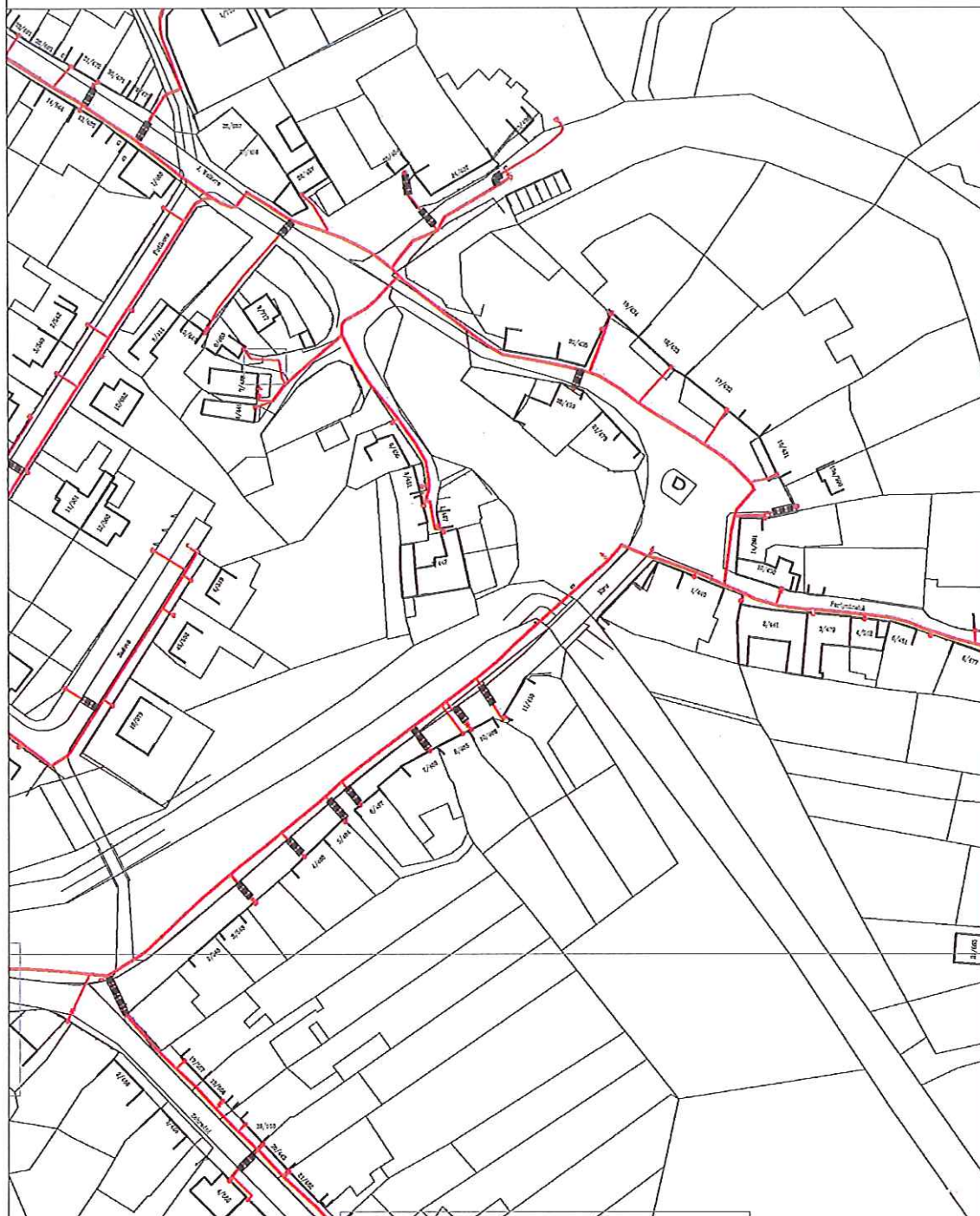
Popis:

Datum: 22.10.2015

Legenda:

	linie		ochranné zařízení		kabel protikorozi ochrany
	NTL/STL/VTL				
	VTL				
	plynovodu				
	nefunkční		kabel		anodové uzemnění
	výstavba		elektropřipojka		stanice katodové ochrany
	regulační stanice				

Vybral typ autolextu



Měřítko: 1:1500

str. 1 / 1

Vytvořil: mjurmano

Popis:

Datum: 22.10.2015

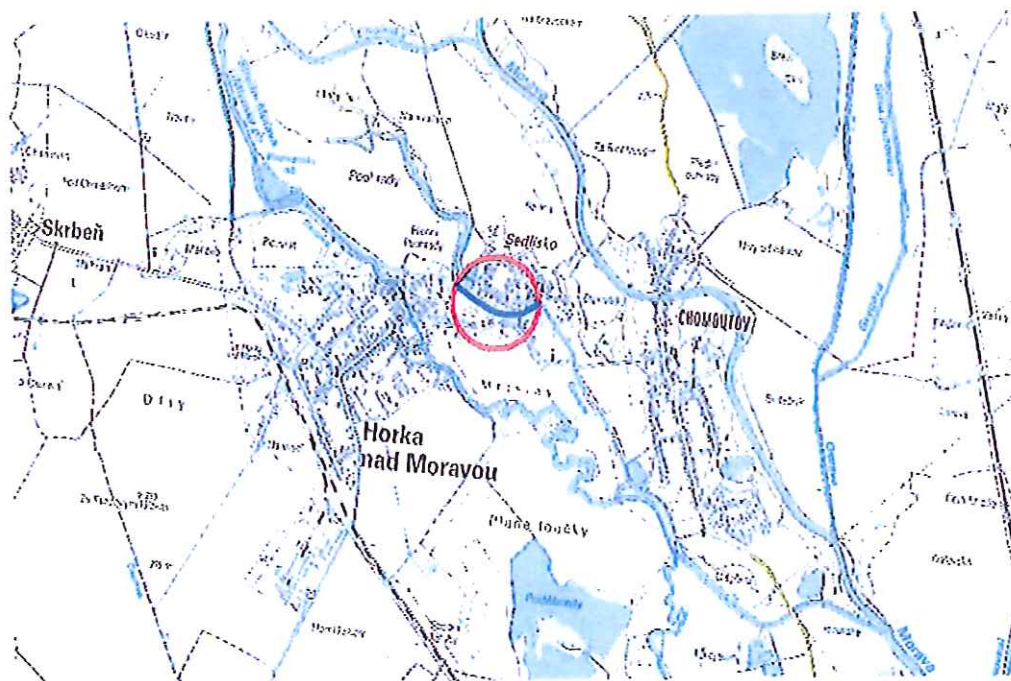
Legenda:

	linie		ochranné zařízení		kabel protikorozi ochrany
	NTU/STL/VTL				
	VVTL				
	plynovodu				
	nefunkční		kabel		anodové uzemnění
	výstavba		elektropojka		stanice katodové ochrany
	regulační stanice				

Zadání rozsahu stavby

Čistava, k.ú. Horka nad Moravou - nánosy, oprava toku

ř. km 1,568 – ř. km 2,130



Kraj:
ORP:
k.ú.:

Olomoucký
Olomouc
Horka nad Moravou

Číslo akce :

V Olomouci 03/2015

Zpracoval: provoz Olomouc

TECHNICKÁ ZPRÁVA

1. Základní údaje

Název stavby	: Častava, k.ú.Horka nad Moravou – nánosy, oprava toku
Vodní tok	: Častava, IDVT 10203246
Místo stavby	: k.ú. Horka nad Moravou, ř.km 1,568 - 2,130
Kraj	: Olomoucký
Stupeň dokumentace	: Zadání rozsahu stavby
Číslo hydrologického pořadí	: 4-10-03-084
Účel stavby	: údržba - pročištění koryta od nánosů
Číslo stavby	:
Číslo HM	: HM905938
Investor	: Povodí Moravy, s.p., ZHM Olomouc

2. Časový plán výstavby

Projektová dokumentace	: 2015
Zahájení výstavby	
Ukončení výstavby	

3. Popis současného stavu a základní charakteristické parametry

Základní charakteristické parametry:

Drobný vodní tok Častava v celé své délce 6,523 km přešel do správy Povodí Moravy, s.p. v rámci transformace od ZVHS dnem 1.1.2011. Úsek koryta od zaústění do Odlehčovacího kanálu až po ř.km 2,130 v k.ú. Sedlisko je upraven. Úprava byla provedena v 80-tých letech minulého století v rámci zajištění odvodnění území, které bylo díky původnímu zaústění Častavy do řeky Moravy nad zástavbou obce Chomoutov postižováno častými záplavami a podmáčením při zvýšených průtocích v korytě Moravy (již při jednoletých vodách v Moravě). Část staré Častavy na území k.ú. Sedlisko byla upravena a její výustní trať byla přeložena nově vybudovaným korytem od návsí v Sedlisku až do Odlehčovacího kanálu pod jezem na Střední Moravě k.ú. Chomoutov. Tato úprava měla umožnit i odkanalizování obce a snížením hladiny spodní vody zlepšit vláhový režim na zemědělsky obhospodařovaných pozemcích o rozloze cca 150 ha.

Dle dochované projektové dokumentace původní úpravy je kapacita koryta navržena na $Q_{50} = 5 \text{ m}^3/\text{s}$, koryto má lichoběžníkový profil o š.dna 1,5 m, sklonech svahů 1:1,5, spádu celého úseku je 0,8‰, pouze v horní části úpravy navazující v km 1,6 na původní koryto je až 4,5 ‰. Opevnění koryta je v převážné délce úpravy provedeno v patách svahů pomocí jednořadových laťových plůtků zajištěných dřevěnými kůly, svahy zatravněny – viz vzorové příčné řezy v přílohové části zadání rozsahu stavby.

Popis současného stavu:

Od doby realizace úpravy toku došlo v předmětné lokalitě opakovaně k povodňovým událostem – k zaplavení obce zejména při povodních v letech 1997 a 2006. V korytě toku jsou usazeny převážně bahnité nánosy, průtočný profil v úsecích bez břehového porostu místy zarůstá vodními travinami. Vlivem nánosů v korytě toku hrozí při dalších povodňových průtocích vybřežení vody z koryta a vznik povodňových škod. V obci se vlivem zanesení koryta zpětně zaplavují výusti obecní kanalizace a jsou tak při zvýšených průtocích nefunkční. Obec Horka nad Moravou vyjadřuje vážné obavy před možnými následky v případě vzniku dalších povodňových událostí.

4. Účel stavby

Účelem opravy je odstranění překážek a nánosů z koryta a zlepšení odtokových poměrů v intravilánu místní části Sedlisko obce Horka nad Moravou. Správce toku již provedl v roce 2014 jako prvotní zásah pro zlepšení stavu odstranění dřevin zasahujících do průtočného profilu koryta toku a bránících plynulému odtoku vody.

Dalším krokem přislíbeným Obcí Horka nad Moravou v rámci účasti na protipovodňové prohlídce je zaměření současného stavu koryta, jeho porovnání s projektovaným stavem a zpracování projektu na odstranění zjištěných nánosů.

5. Výchozí podklady

- PD „Sedlisko – úprava potoka Častavy“ z října 1971 (k dispozici v technické spisovně provozu Olomouc)
- Technická karta úpravy

6. Návrh technického řešení

Předmětem projektu údržby je zaměření současného stavu koryta celého úseku toku označeného Obcí Horka nad Moravou jako problémového, tzn. od silničního mostu přes Častavu na návsi m.č.Sedlisko v km 1,568 až po konec úpravy v km 2,130. Stav bude porovnán s projektovým stavem původní úpravy a bude navrženo vhodné řešení zlepšení odtokových poměrů – pravděpodobně odstranění nánosů z koryta na původní projektovaný stav, oprava a příp.doplnění opevnění.

Před vlastním čištěním koryta bude nutno provést zásah do břehového porostu pouze v minimálním rozsahu, a to jen výjimečně v případě nutnosti odstranění dřevin bránících přístupu mechanizaci do koryta při provádění čištění.

Koryto toku je přístupné pro mechanizaci po pozemcích v majetku Obce Horka nad Moravou – převážně po pravém břehu koryta Častavy.

V rámci přípravy PD bude nezbytné zajistit odběr sedimentů a jejich rozbor.

Materiál ze silně zvodněných nánosů vytěžených z koryta bude vhodné alespoň dočasně uložit na březích za účelem jejich odvodnění. Předběžně již bylo předjednáno s vlastníkem pozemků – obcí Horka nad Moravou.

Konečné místo uložení sedimentů přislíbila určit Obec – předběžně lze uložit sediment na obecním pozemku vzniklém po odstavení původního koryta Častavy - lokalita se nachází při pravém břehu Častavy v horní polovině řešeného úseku. V případě, že nebude možné uložit sediment na předmětné pozemky určené Obcí, bude nutné veškerou kubaturu nánosů uložit na nejbližší řízenou skládku.

Zaměření nánosů a kontrolu stavu opevnění je nejlépe provést v období 06-08/2015.

7. Další doplňující informace

Členění stavby na objekty : nebude třeba

Seznam cizích objektů stavbou dotčených :

- Mostní objekty a propustky na toku – nesmí být při realizaci prací poškozeny
- Příp.inž.sítě – vytýčení sítí zajistí zhotovitel stavby na své náklady
- Výústní objekt odvodnění zeměd.pozemků v km cca 2,110 LB
- Výústní objekt obecní dešť.kanalizace v km cca 1,580 LB(nad siln.mostem)

Dotčené strany k projednání :

- o Obecní úřad Horka nad Moravou
- o Magistrát města Olomouce, odbor ŽP – vodoprávní úřad
- o ČRS, MO Olomouc
- o Vlastníci cizích dotčených pozemků
- o Správci příp. dotčených inženýrských sítí

8. Vliv stavby na životní prostředí

Stavba nebude mít negativní vliv na životní prostředí, naopak dojde k omezení podnácení přilehlých pozemků, omezení zpětného zaplavování místních kanalizací a zlepšení odtokových poměrů při povodňových stavech.

Dodavatel musí dbát na to, aby svojí činností závažně nepoškodil ekosystémy toku nesprávným prováděním opravy, nesmí připustit únik ropných látek do podzemních ani povrchových vod, stroje musí být zabezpečeny tak, aby nemohlo dojít ke kontaminaci ropnými látkami atp. Veškeré mechanismy pohybující se v blízkosti toku musí být opatřeny ekologickými náplněmi, které splňují požadavky práce ve vodárenských tocích. Břehové porosty a doprovodná zeleň – budou v max. možné míře šetřeny, nebudou opravou významně dotčeny a z převážné části budou zachovány.

9. Majetkoprávní vztahy k pozemkům stavbou dotčených

k.ú. Horka nad Moravou:

- o Pozemek vodního toku s právem hospodaření PM - parc.č. 1693- celý úsek
- o Pozemek vodního toku s právem hosp. Lesy ČR – parc.č. 1692 - úsek cca 50m
- o dočasně budou dotčeny pozemky v přístupovém a manipulačním prostoru (převážně v majetku Obce Horka nad Moravou)

Předpokládaný trvalý zábor , výkupy pozemků :

Stavba si nevyžádá geometrické zaměření ani výkup pozemků, koryto bude čištěno pouze v rámci stávajících hranic koryta, daných břehovými čarami. V případě nutnosti dočasného uložení výkopku na pozemcích podél koryta za účelem odvodnění, bude nutná dohoda s příslušnými pobřežníky – Obec Horka nad Moravou. Bude řešeno v rámci přípravy PD k ohlášení údržby toku (příp.pro stavební povolení – sdělí přísl.vodoprávní úřad vzhledem k navrženému rozsahu stavby).

10. Předpokládaný finanční náklad

V současné době nelze zcela objektivně provést odhad nákladů na realizaci stavby. Pouhým odhadem se předpokládá zanesení dna toku sedimenty o mocnosti cca 0,5 m, rozsah poškození opevnění nelze určit vzhledem k dlouhodobě zvýšené hladině v korytě toku, není prozatím znám objem a konečný způsob likvidace sedimentů.

Přesný rozpočet stavby bude proveden až po zaměření toku, vyhodnocení skutečné míry zanesení sedimenty ve vztahu k původním parametrům úpravy, dle konečného návrhu opravy poškozených opevnění a způsobu naložení se sedimenty.

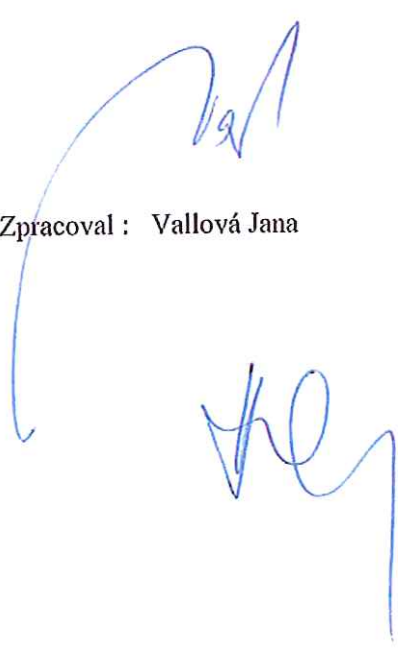
Předpokládá se vypracování projektové dokumentace vlastní složkou PM .

Přílohy :

1. přehledná situace s vyznačením lokality
2. situace úseku původní úpravy koryta z dokumentace r.1971
3. vzorové příčné řezy původní úpravy z PD 1971
4. podélný profil úseku původní úpravy z PD 1971
5. přehledná situace s vyznačením možných přístupů pro mechanizaci
6. přehledná mapa na podkladě KN s informacemi o pozemcích
7. fotodokumentace

V Olomouci 03/2015

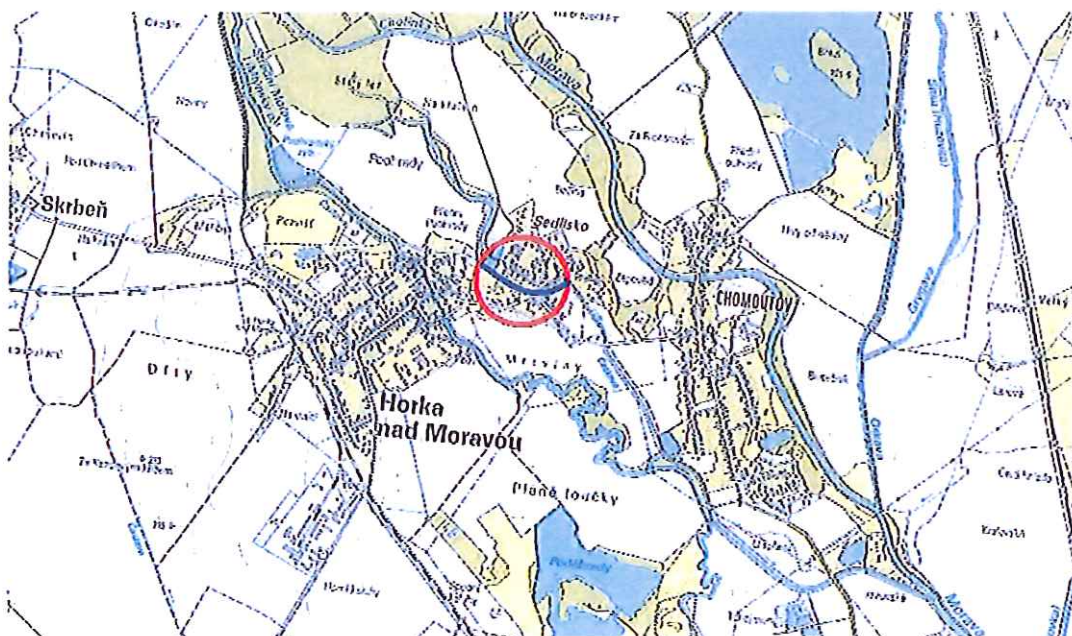
Zpracoval : Vallová Jana



Příloha č. 1

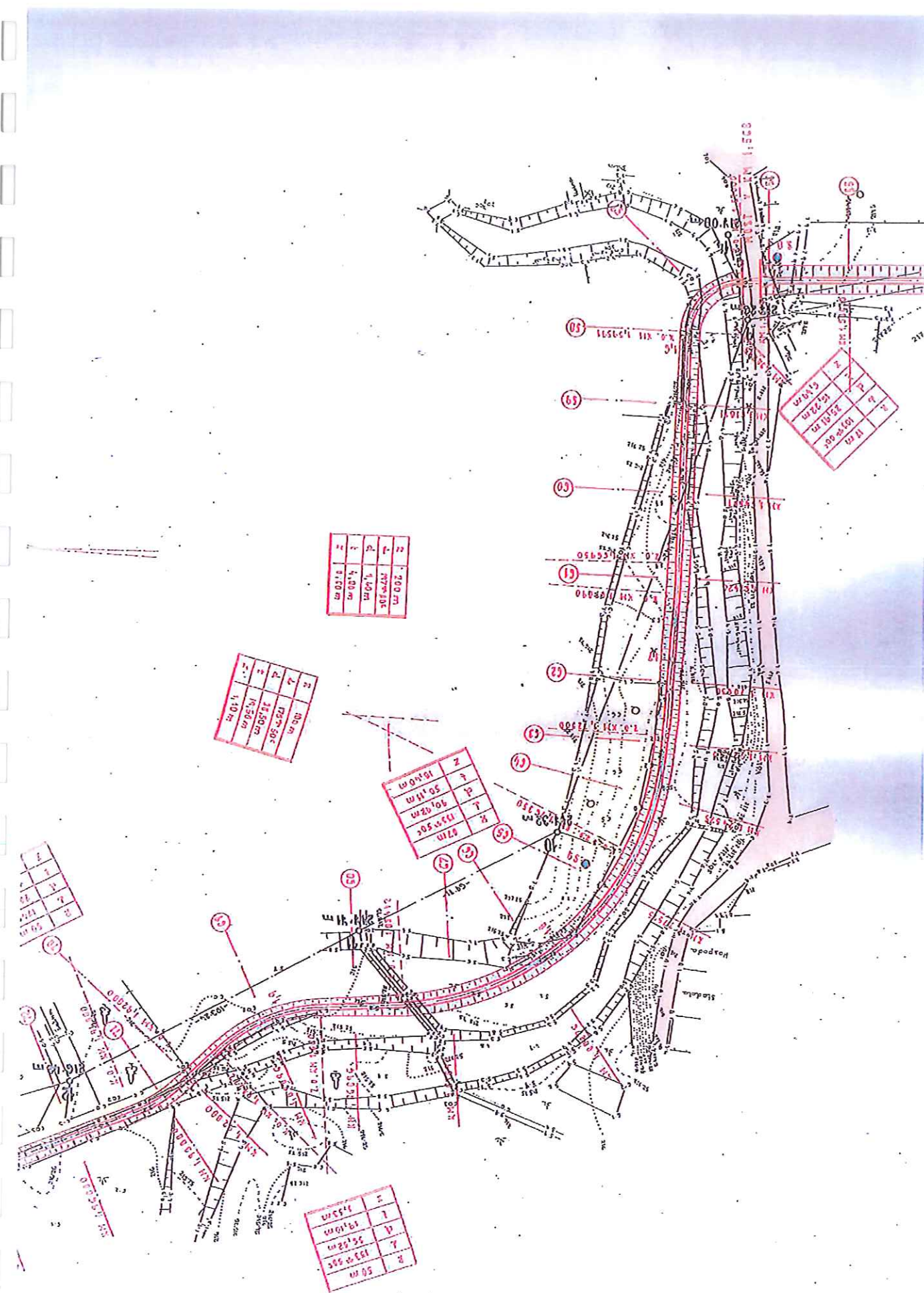
Častava – Horka nad Moravou , místní část Sedlisko

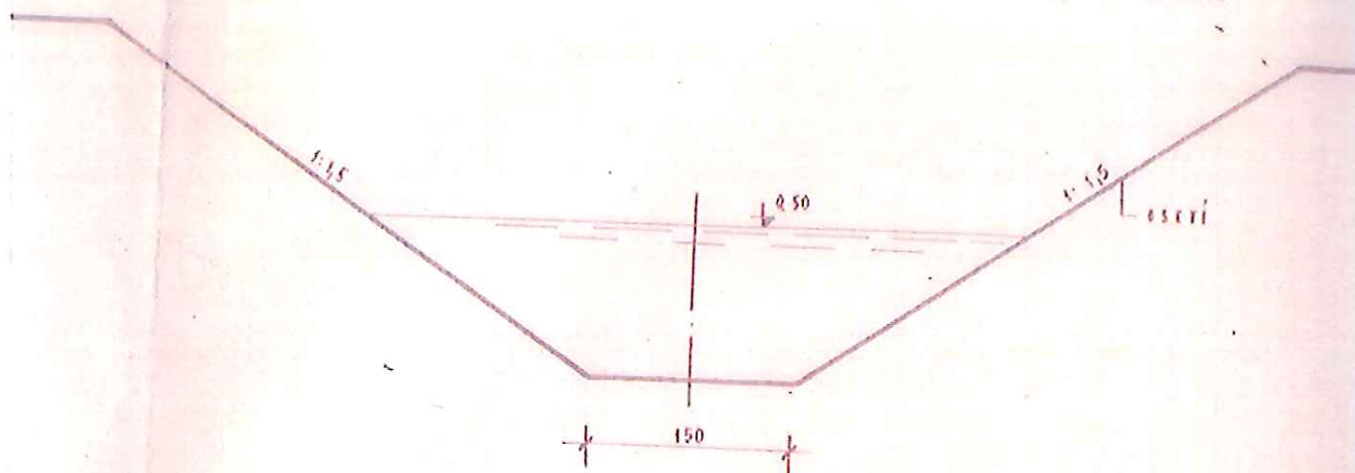
Přehledná mapa s vyznačením lokality k údržbě: km 1,568 – km 2,130



Příloha: Ověřená příloha žadatele. Tato příloha je nedílnou součástí stanoviska č. 5001194675 ze dne 22.10.2015.

Dopravce: RWE GasNet, s.r.o.; Stavebník: Povodí Moravy, s.p., Dřevařská 932/11, 60200 Brno. K.ú.: Horka nad Moravou.



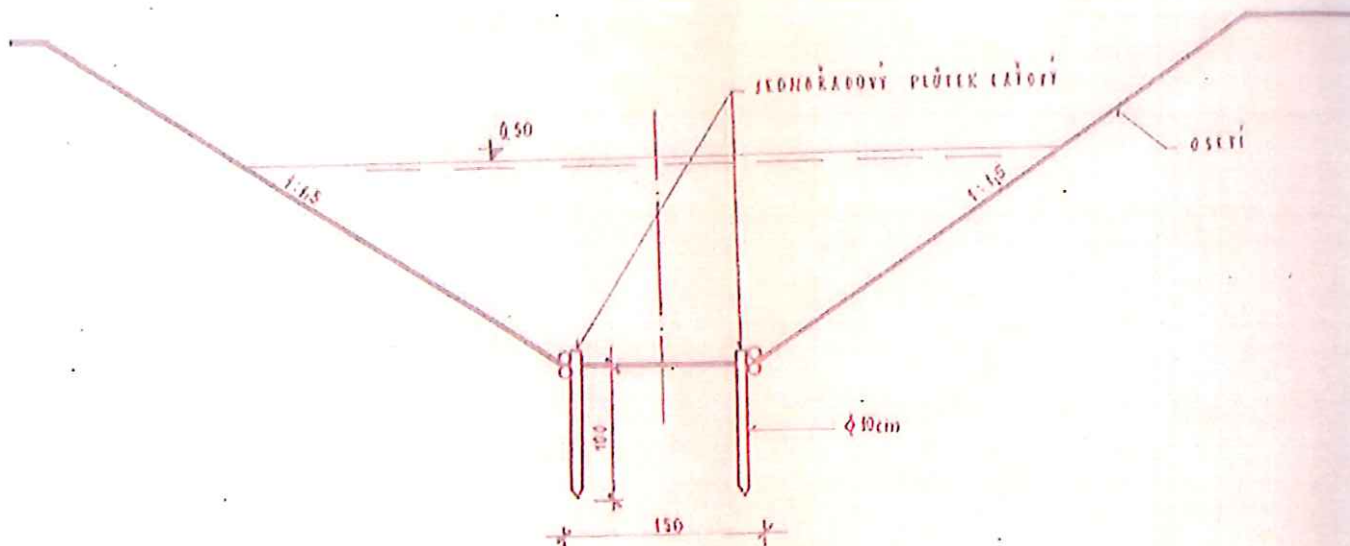
$$\begin{aligned} Q &= 5,0 \text{ m}^3/\text{s} \\ V &= 1,57 \text{ m/s} \\ V_{\text{ep}} &= 1,51 \text{ m/s} \end{aligned}$$


ORIGINAL

PRACOVNÍ SLUŽEBSKÁ KRESLE	100% PROJEKTANT ING. LEJSEK	VEDOUcí STŘEDISKA ING. TROJSEK	AGROPRO JEKTOVÝ A INŽENÝR V PRAZE ZÁŘÍ 1960
SLUŽEBSKÁ KRESLE	TECHNICKÁ KONTROLA ING. TROJSEK		
BYT SEVEROMORAVSKÝ MÍSTO STAVBY V MĚSTE SEDLISKO	BYT OLDOHOV INVESTOR OSMIS STRAVA	MIN. MOPRA	
SEDLISKO - ÚPRAVA POTOKA ČASTAVY SOI - ÚPRAVA KORYTA			POČET KOPIÍ DATUM STUPEŇ ZAK. ČÍSLO ARCHIVNÍ ČÍSLO
VZOROVÉ PŘÍČNÉ PROFILY			MĚŘITEL 1:50

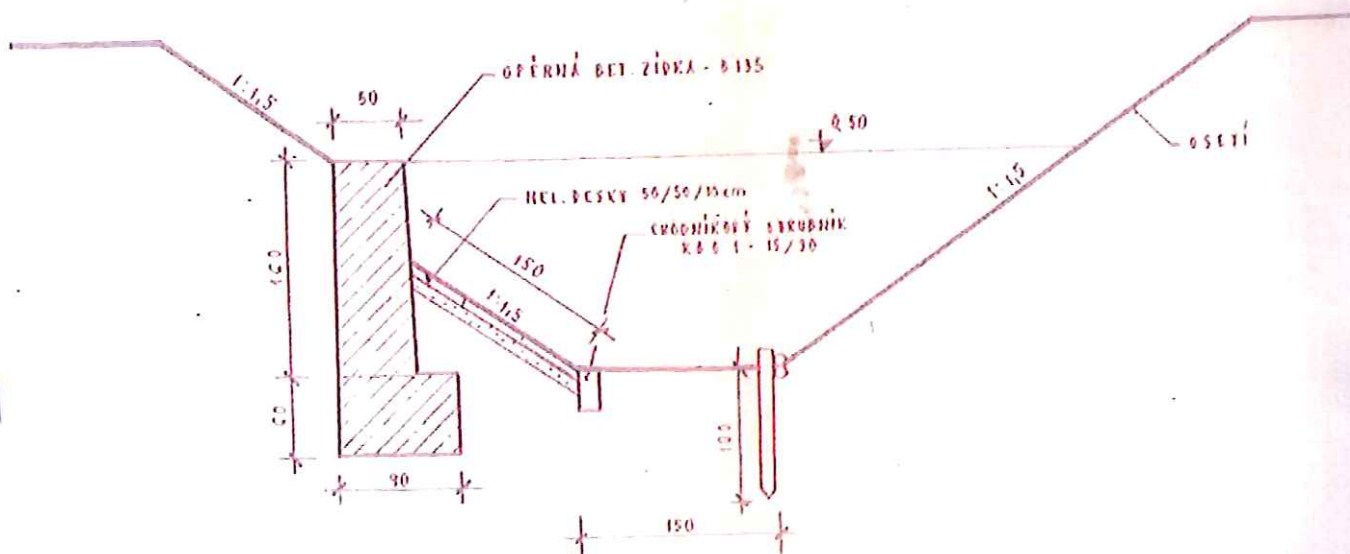
KM 0,0054 - 1,56190
KM 1,61811 - 1,63896

$Q = 5,0 \text{ m}^3/\text{s}$
 $v = 0,84 \text{ m/s}$
 $v_{op} = 0,82 \text{ m/s}$



KM 1,57000 - 1,61811

$Q = 5,0 \text{ m}^3/\text{s}$
 $v = 1,07 \text{ m/s}$
 $v_{op1} = 0$
 $v_{op2} = 1,06 \text{ m/s}$



KATASTRÁLNÍ ÚZEMÍ
KULTURA

Příloha č. 4

PODÉLNÝ PROFIL 1 : 1000 / 100

KOTA Q 50

KOTA PRAVÉHO BŘEHU

KOTA LEVÉHO BŘEHU

KOTA NIVELETY

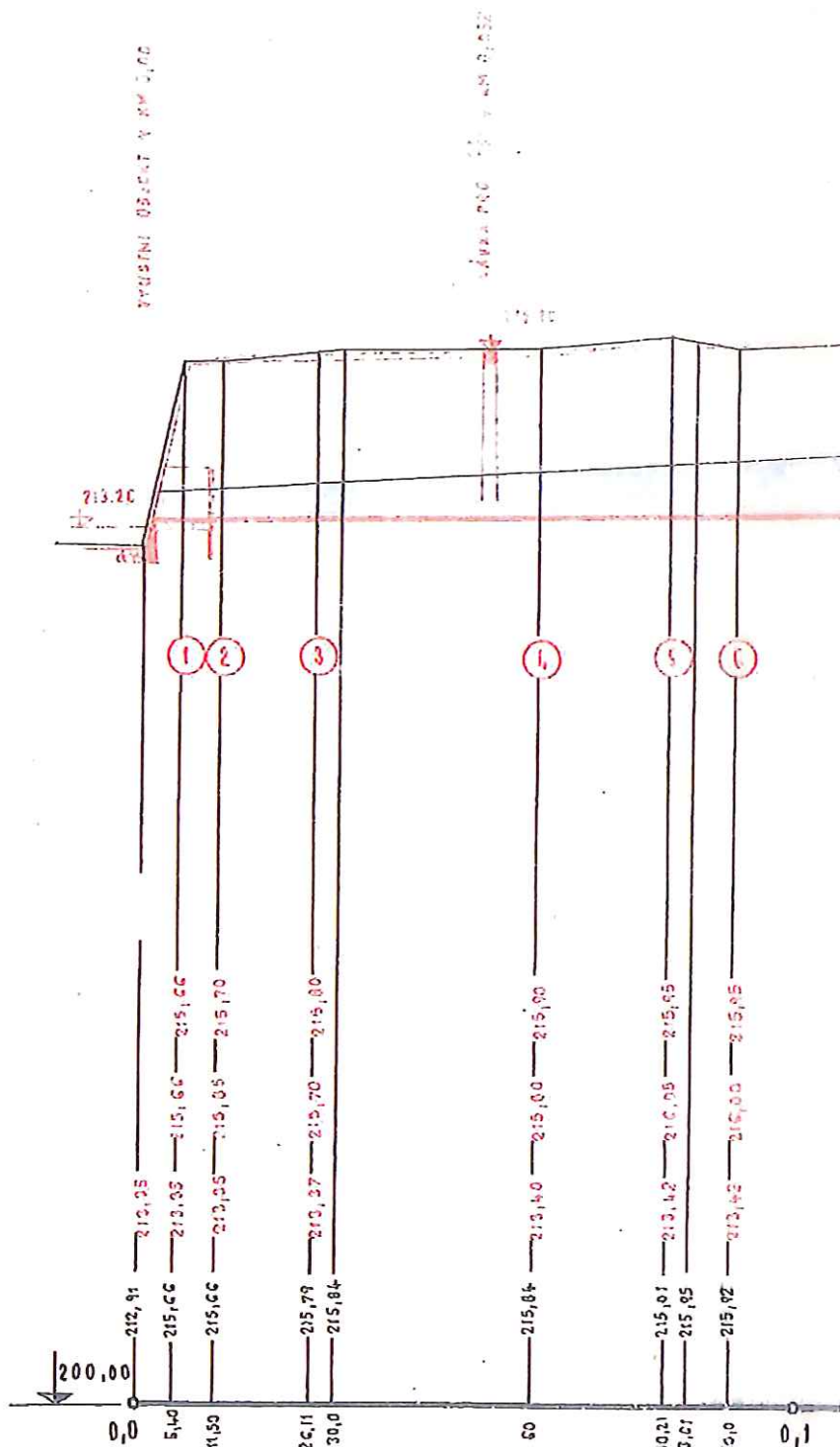
KOTA TERÉNU V OSE

SROVNÁVACÍ ROVINA
STANIČENÍ V km

VZDÁLENOST PŘÍČNÝCH PROFILŮ

SKLON NA DÉLKU

SMĚROVÉ POMĚRY

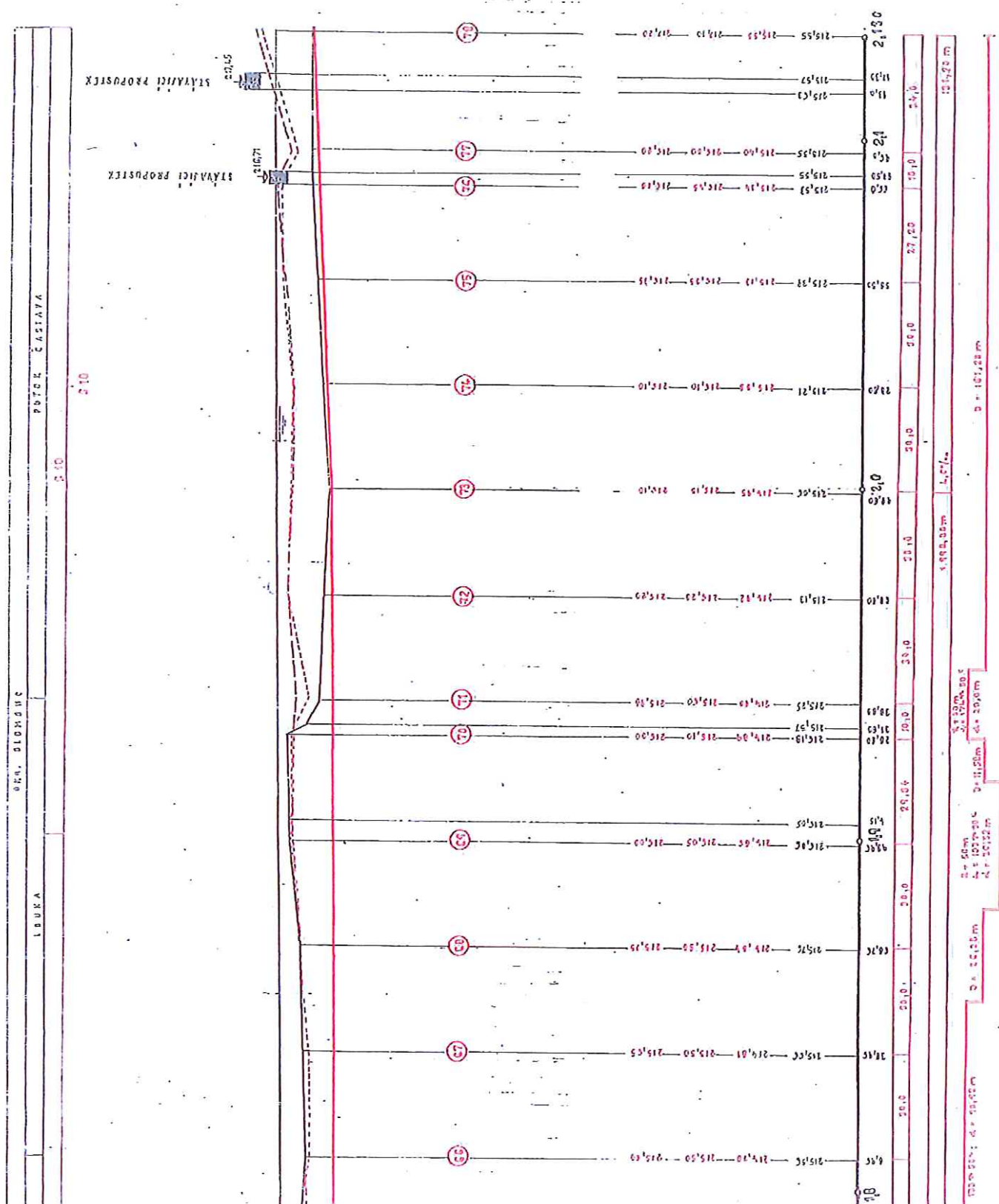


-	5,10	14,61	33,89	20,21	9,79	10,0
---	------	-------	-------	-------	------	------

0,8°/‰

D=11,50	R=30m; d=1305°00'	D=12,00	R=100m; d=165°00'
d=29,22m		d=54,96m	

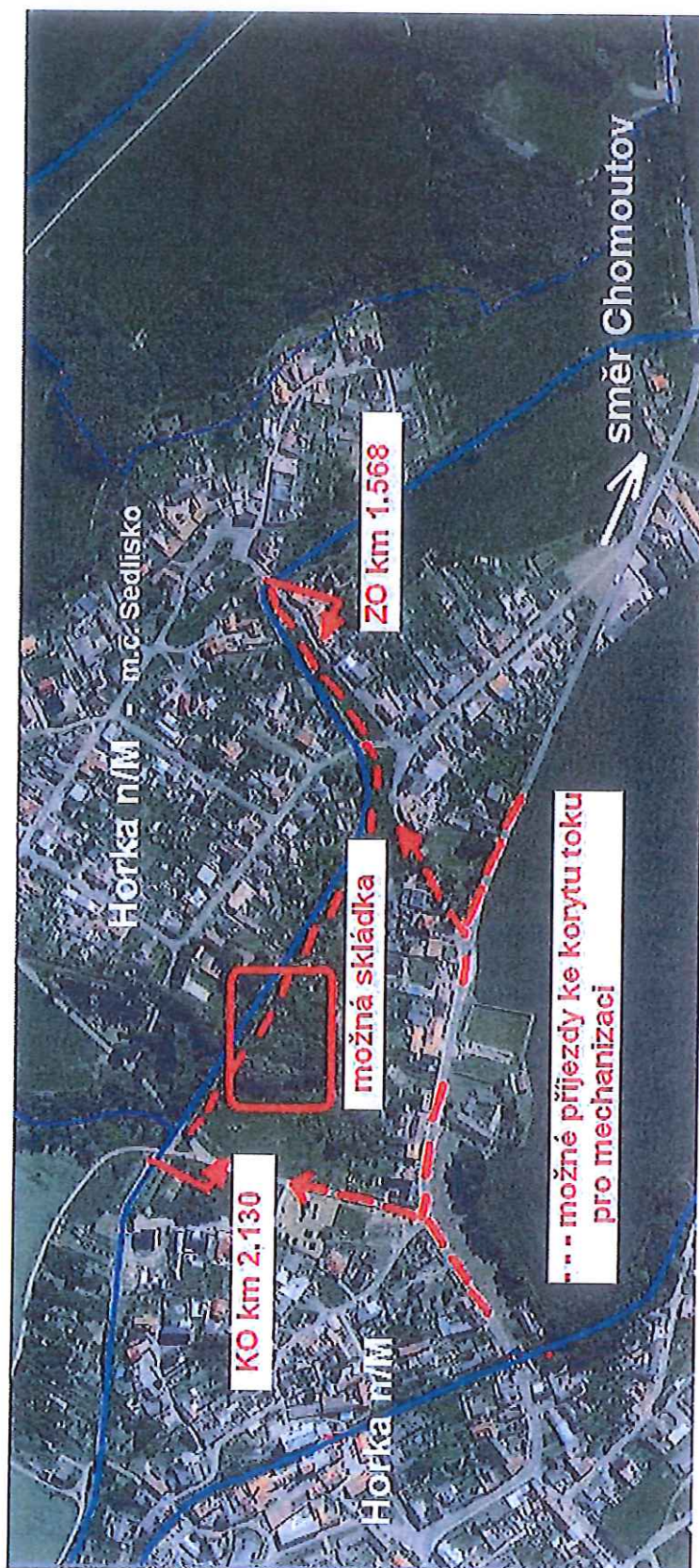
Dopravce: RWE GasNet, s.r.o.; Stavebník: Povodí Moravy, s.p., Dřevařská 932/11, 60200 Brno. K.ú.: Horka nad Moravou.



Příloha č. 5

Částava – Horka nad Moravou, místní část Sedlisko

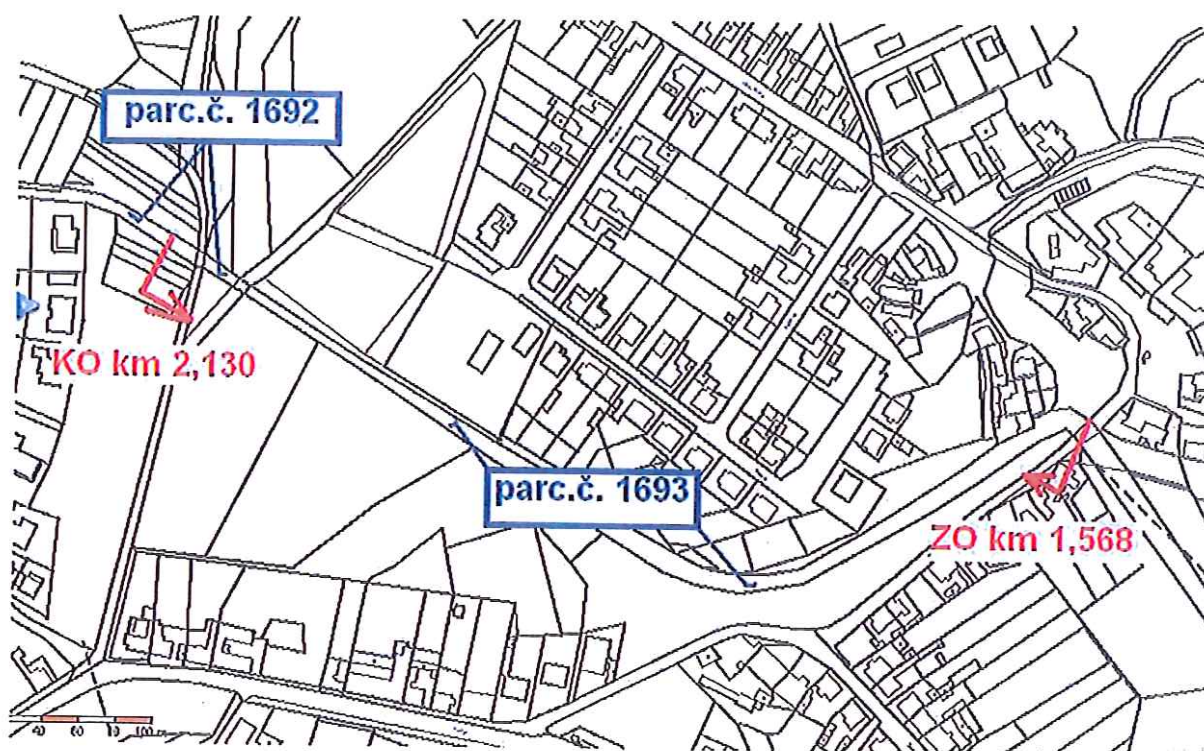
Situace s vyznačením možných přístupů pro mechanizaci



Příloha č. 6

Častava – Horka nad Moravou, místní část Sedlisko

Přehledná mapa na podkladě mapy KN



Informace o pozemku | Nahlížení do katastru nemovitostí

Page 1 of 1

Informace o pozemku

Parcelní číslo:	1693
Obec:	Horka nad Moravou [502545]
Katastrální území:	Horka nad Moravou [642061]
Číslo LV:	176
Výměra [m ²]:	15518
Typ parcely:	Parcela katastru nemovitostí
Mapový list:	DKM
Určení výměry:	Ze souřadnic v S-JTSK
Způsob využití:	koryto vodního toku přirozené nebo upravené
Druh pozemku:	vodní plocha



Vlastníci, jiní oprávnění

Vlastnické právo	Podíl
Česká republika,	
Právo hospodařit s majetkem státu	Podíl
Povodí Moravy, s.p., Dřevařská 932/11, Veveří, 60200 Brno	

Způsob ochrany nemovitosti

Nejsou evidovány žádné způsoby ochrany.

Seznam BPEJ

Parcela nemá evidované BPEJ.

Omezení vlastnického práva

Nejsou evidována žádná omezení.

Jiné zápisy

Nejsou evidovány žádné jiné zápisy.

Nemovitost je v územním obvodu, kde státní správu katastru nemovitostí ČR vykonává [Katastrální úřad pro Olomoucký kraj, Katastrální pracoviště Olomouc](#).

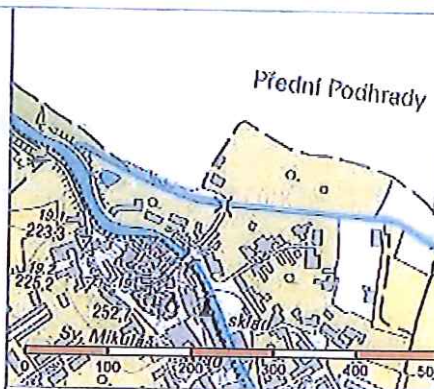
Zobrazené údaje mají informativní charakter. Platnost k 03.03.2015 11:26:07.

Informace o pozemku | Nahlížení do katastru nemovitostí

Page 1 of 1

Informace o pozemku

Parcelní číslo:	1692
Obec:	Horka nad Moravou [502545]
Katastrální území:	Horka nad Moravou [642061]
Číslo LV:	260
Výměra [m ²]:	3572
Typ parcely:	Parcela katastru nemovitostí
Mapový list:	DKM
Určení výměry:	Ze souřadnic v S-JTSK
Způsob využití:	koryto vodního toku přirozené nebo upravené
Druh pozemku:	vodní plocha



Vlastníci, jiní oprávnění

Vlastnické právo	Podíl
Česká republika,	
Právo hospodařit s majetkem státu	Podíl
Lesy České republiky, s.p., Přemyslova 1106/19, Nový Hradec Králové, 50008 Hradec Králové	

Způsob ochrany nemovitostí

Nejsou evidovány žádné způsoby ochrany.

Seznam BPEJ

Parcela nemá evidované BPEJ.

Omezení vlastnického práva

Nejsou evidována žádná omezení.

Jiné zápisy

Typ
Změna výměr obnovou operátu
Změna číslování parcel




Nemovitost je v územním obvodu, kde státní správu katastru nemovitostí ČR vykonává [Katastrální úřad pro Olomoucký kraj, Katastrální pracoviště Olomouc](#).

Zobrazené údaje mají informativní charakter. Platnost k 12.03.2015 08:12:26.

© 2004 - 2015 [Český úřad zeměměřický a katastrální](#), Pod sídlištěm 1800/9, Kobylišv, 18211 Praha 8, cuzk@cuzk.cz
Podání určená katastrálním úřadům a pracovištím zasílejte přímo na [jejich e-mail adresu](#).


Verze aplikace: 5.1.0 build 3

Příloha č. 7



Příloha: Ověřená příloha žadatele. Tato příloha je nedílnou součástí stanoviska č. 5001194675 ze dne 22.10.2015.

Provozovatel DS: RWE GasNet, s.r.o.; Stavebník: Povodí Moravy, s.p., Dřevařská 932/11, 60200 Brno. Kú: Horka nad Moravou.





5

Povodí Moravy, s.p.
Marcela Holásková
U dětského domova 263/4
772 11 Olomouc

Naše značka:
7294/15/OVP/N

Datum:
12.10.2015

Toto vyjádření je vydáváno ve smyslu zákona č. 458/2000 Sb. a zákona č. 183/2006 Sb.,
má platnost 2 roky od data jeho vydání.

Toto vyjádření se vztahuje výhradně k sítím ve vlastnictví NET4GAS, s.r.o.

Věc: Častava, k.ú. Horka n/M - nánosy, oprava toku

okres: Olomouc
k.ú.: Horka nad Moravou

NEZASAHUJE do bezpečnostního pásma VTL plynovodu a ochranného pásma
telekomunikačního vedení ve vlastnictví NET4GAS, s.r.o.

V další korespondenci uvádějte vždy číslo našeho vyjádření.

NET4GAS, s.r.o.
Na Hřebenech II 1718/8, P.O.BOX 22
140 21 Praha 4 - Nusle
IČ: 27260364
DIČ: CZ27260364 (43)

Aleš Novák
Manažer, Dokumentace soustavy

Žádosti o vyjádření k VTL plynovodům ve vlastnictví NET4GAS, s.r.o. zasílejte pomocí elektronické podatelny:
www.net4gas.cz (Přepavní soustava - Žádost o vyjádření).

7294/15/OVP/N, str. 1 / 1



Příloha k vyjádření: 7294/15/OVP/N

Seznam souřadnic předmětu vyjádření:

Souřadnice jsou uvedeny v souřadnicovém systému jednotné trigonometrické sítě katastrální (S-JTSK).

Polygon č. 1 / 1

Y [m]	X [m]
548767.153	1115952.289
548782.675	1115970.139
548901.420	1116046.974
548959.628	1116057.840
549005.419	1116045.422
549291.804	1115863.812
549285.595	1115845.961
548967.389	1116034.556
548930.136	1116033.004
548861.838	1115994.199
548783.451	1115944.528



6.

Povodí Moravy, s.p.
Marcela Holásková
U dětského domova 263/4
772 11 Olomouc

Naše značka:
2497/15/BRA/N

Datum:
12.10.2015

Toto vyjádření je vydáváno ve smyslu zákona č. 458/2000 Sb. a zákona č. 183/2006 Sb.,
má platnost 2 roky od data jeho vydání.

Toto vyjádření se vztahuje výhradně k sítím ve vlastnictví BRAWA, a.s., za níž se
na základě plné moci vyjadřuje NET4GAS, s.r.o.

Věc: Častava, k.ú. Horka n/M - nánosy, oprava toku

okres: Olomouc
k.ú.: Horka nad Moravou

NEZASAHUJE do bezpečnostního pásma VTL plynovodu ve vlastnictví BRAWA, a.s.

V další korespondenci uvádějte vždy číslo našeho vyjádření.

NET4GAS, s.r.o.
Na Hřebenech II 1718/8, P.O.BOX 22
140 21 Praha 4 - Nusle
IČ: 27260364
DIČ: CZ27260364 (43)

Aleš Novák
Manažer, Dokumentace soustavy

Žádosti o vyjádření k VTL plynovodům ve vlastnictví BRAWA, a.s. zasílejte pomocí elektronické podatelny:
www.brawa.cz.

2497/15/BRA/N, str. 1 / 1



Příloha k vyjádření: 2497/15/BRA/N

Seznam souřadnic předmětu vyjádření:

Souřadnice jsou uvedeny v souřadnicovém systému jednotné trigonometrické sítě katastrální (S-JTSK).

Polygon č. 1 / 1

Y [m]	X [m]
548767.153	1115952.289
548782.675	1115970.139
548901.420	1116046.974
548959.628	1116057.840
549005.419	1116045.422
549291.804	1115863.812
549285.595	1115845.961
548967.389	1116034.556
548930.136	1116033.004
548861.838	1115994.199
548783.451	1115944.528



Povodí Moravy, s.p.
Závod Horní Morava
paní Marcela Holásková
U dětského domova 263
777 03 Olomouc

Váš dopis zn.:

Ze dne : 13. Října 2015
Naše značka: Dv141015-1

Vyřizuje: Dvořák Tomáš
Tel.: +420 587 403 136
Mobil: +420 602 784 128
E-mail: tomas.dvorak@veolia.com

Datum: Olomouc 14. října 2015

Vyjádření k územnímu a stavebnímu řízení stavby „Čistava, k. ú. Horka nad Moravou – nánosy, oprava toku“

V zájmovém území vyznačeném na Vámi předložené situaci se **nenacházejí** vedení ve správě **Veolia Energie ČR, a.s., Region Střední Morava.**

S pozdravem

Ing. Jiří Leták
Náměstek Distribuce a služeb
Region Střední Morava

Tel.: + 420 587 403 210
E-mail: jiri.letak@veolia.com

Veolia Energie ČR, a.s.
28. října 3337/7, 702 00 Ostrava
IČO: 451 93 410, DIČ: CZ45193410
Region Střední Morava
Okružní 19
779 00 Olomouc

Platnost vyjádření je 1 rok od data vydání.

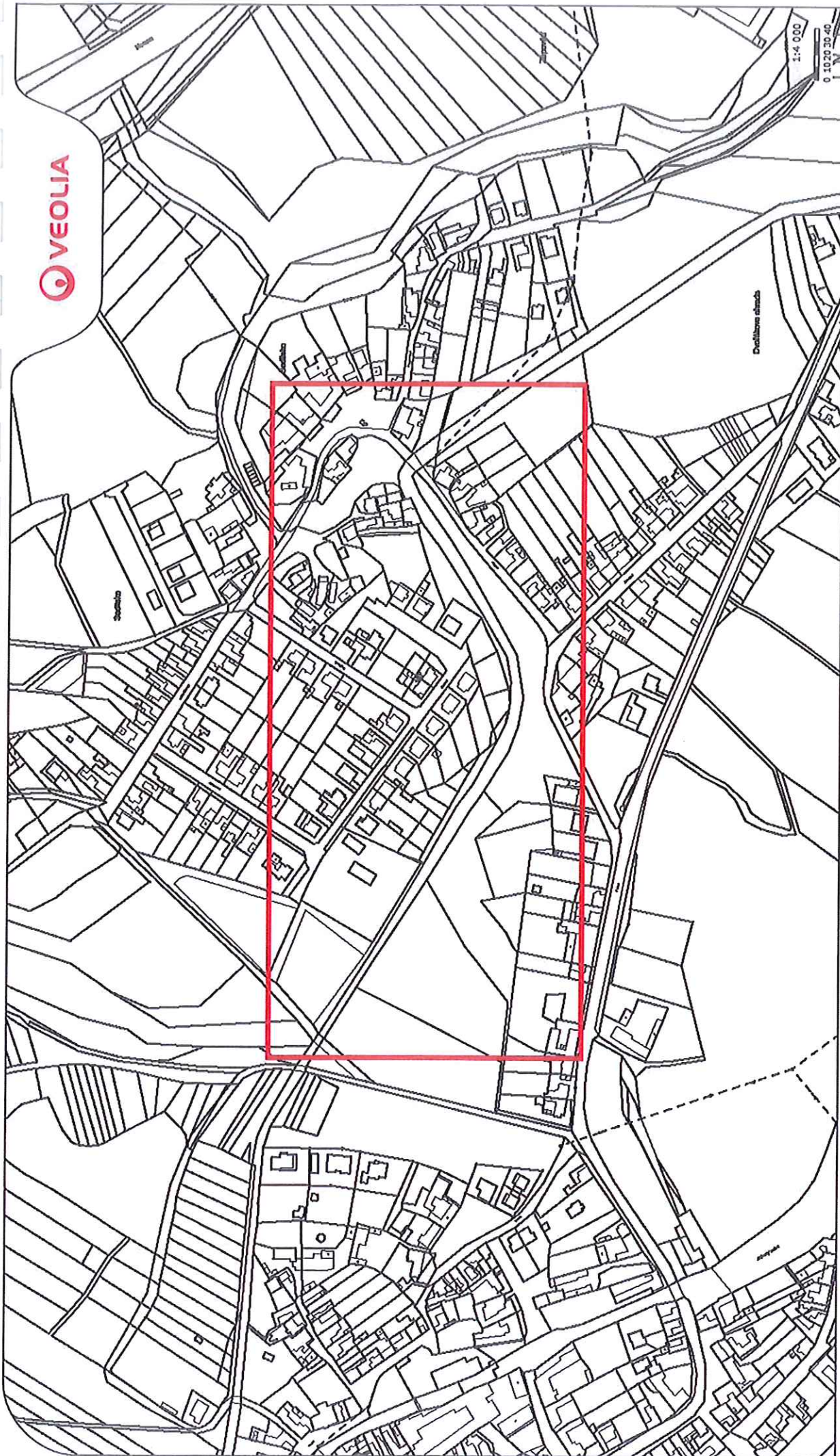


10

Veolia Energie ČR, a.s.

Sídlo: 28. října 3337/7, Moravská Ostrava, 702 00 Ostrava
Společnost zapsána v obchodním rejstříku vedeném Krajským
soudem v Ostravě pod sp. zn. B 318.
IČO: 451 93 410, DIČ: CZ45193410
Tel.: + 420 596 609 111, Zákaznická linka: 800 800 860
www.veoliaenergie.cz, www.veolia.cz

Kontaktní adresa:
Veolia Energie ČR, a.s.
Region Střední Morava
Okružní 19, Olomouc, PSČ: 779 00
Tel.: + 420 581 809 721, fax: + 420 581 809 731



Veolia Energie ČR, a.s.
Region Střední Morava
Závod Distribuce a služby
Olomouc

Příloha č. 1

Datum: 14. 10. 2015

Vyřizuje: Tomáš Dvořák

Razítko a podpis:



Ž Á D O S T

o vyjádření k existenci zařízení lokální distribuční soustavy pro distribuci elektřiny
a

zařízení pro výrobu a rozvod tepelné energie

Veolia Průmyslové služby ČR, a. s.

ŽADATEL : Povodí Moravy, s.p., ZHM Olomouc, U dětského domova 263, 772 11 Olomouc
NÁZEV STAVBY: Častava, k.ú. Horka nad Moravou - nánosy, oprava toku

Příloha číslo :

Vyřizuje : osobně

Jméno : Holásková

Datum : 14.10.2015

Číslo jednací :

Povodí Moravy, s.p.
U Dětského domova 263
772 11 OLOMOUC

27 -10- 2015

Žádáme o vyjádření, zda a které Vaše zařízení lokální distribuční soustavy pro distribuci elektřiny a zařízení pro výrobu a rozvod tepelné energie, Veolia Průmyslové služby ČR, a.s., nebo zájmy chráněné Zákonem č. 458/2000 Sb. v platném znění a dalšími předpisy budou stavbou dotčeny. Současně žádáme o stanovení podmínek, za kterých vydáte souhlas se stavbou.

Razítko a podpis žadatele :

V Y J Á D Ř E N Í

č.j. EGV 838 /2015

1) Zařízení lokální distribuční soustavy pro distribuci elektřiny

Při realizaci výše uvedené stavby **NEDOJDE** ke styku s žádným vedením v napěťové hladině -- lokální distribuční soustavy Veolia Průmyslové služby ČR, a. s. s označením:

Pro stavbu **není** nutno podat žádost o udělení souhlasu s činností v ochranném pásmu, doloženou projektovou dokumentací. Mimo všeobecných podmínek musí být dále dodrženy tyto podmínky:

2) Zařízení pro výrobu a rozvod tepelné energie

Při realizaci výše uvedené stavby **DOJDE / NEDOJDE** ke styku se zařízením pro výrobu a rozvod tepelné energie Veolia Průmyslové služby ČR, a.s.

Mimo všeobecných podmínek musí být dále dodrženy tyto podmínky:

Vyjádření je vystaveno pro účely územního a stavebního řízení.

Budou-li podmínky uvedené v tomto vyjádření součástí stavebního povolení souhlasíme s prováděním stavby a žádáme pouze o zaslání opisu stavebního povolení.

Platnost tohoto vyjádření je po dobu 6-ti měsíců ode dne vystavení.

K žádosti o vyjádření žadatel připojí 2x situační snímek, na kterém bude vyznačen katastr a parcelní číslo.

Jeden snímek s případným zakreslením kolidujících sítí bude zaslán spolu s vyjádřením zpět žadateli.

V případě dodání pouze jednoho snímku žadatelem, se tento nevrací.

Všeobecné podmínky:

Žadatel zajistí ochranu zařízení lokální distribuční soustavy Veolia Průmyslové služby ČR, a.s. (dále LDS) pro distribuci elektřiny a zařízení pro výrobu a rozvod tepelné energie, Veolia Průmyslové služby ČR, a.s., v rozsahu zákona č. 458/2000 Sb. v platném znění, příslušnými ČSN a podmínkami uvedenými v tomto vyjádření tak, aby v průběhu stavební činnosti a po jejím ukončení nedošlo k jeho poškození. V této souvislosti odpovídá jak za škody vzniklé na zařízení, tak i za škody vzniklé na zdraví a majetku třetích osob. Žadatel, stavebník, provádějící organizace, fyzická či právnická osoba pracující v ochranném pásmu nebo v jeho blízkosti je povinna učinit veškerá opatření k ochraně zařízení uvedených v tomto vyjádření během stavby a po jejím dokončení zejména tím že:

1. Uvědomí Veolia Průmyslové služby ČR, a.s. o zahájení stavebních prací nejméně 15 dnů předem.
2. Veškerá práce v ochranném pásmu nadzemních a podzemních vedení 110 kV a 22 kV musí být prováděny pouze při vypnutém vedení a za přítomnosti odborného dozoru, pokud nebude dohodnuto jinak.
- vypínání jednotlivých zařízení LDS zajišťuje dispečink distribuce elektřiny tel. 596 609 701, 597 452 702, 728 568 028
- odborný dozor zajišťuje pro LDS pracovník Veolia Průmyslové služby ČR, a.s., p. Revenda Tomáš tel. 725 129 908
3. Požádá s 15-ti denním předstihem dispečink distribuce elektřiny o uvolnění zařízení LDS z provozu, a to na tel. 596 609 701, 597 452 702, 728 568 028
4. Proveďte prokazatelné seznámení všech pracovníků zúčastněných na stavbě o přítomnosti elektrických zařízení pod napětím a to kabelových vedení a volných vedení nn, vn, vvn a dále určí zodpovědnou osobu za dodržování bezpečnosti práce. Tato osoba musí být seznámena s „Pravidly a pokyny k zajištění bezpečnosti a ochrany zdraví při obsluze a práci na elektrických zařízeních“ (dostupná na internetových stránkách www.dalkiaindustry.cz, nebo u Veolia Průmyslové služby ČR, a.s.) a jméno vč. telefonního čísla musí být nahlášeno na dispečink distribuce elektřiny.

U podzemních vedení :

5. Bude dodržovat ochranné pásmo dle Zákona č. 458/2000 Sb. v platném znění u kabelů 22 kV - 1 m na každou stranu od krajního kabelu. Na trasu kabelu nebude uskláňovat materiál, zeminu a nebude provádět žádnou činnost, která by znesnadňovala přístup ke kabelu a ohrožovala bezpečnost jeho provozu.
6. Před zahájením zemních prací požádá o vytýčení zařízení LDS přímo na staveništi. Vytýčení provádí pro zařízení LDS p. Revenda Tomáš tel. 725 129 908 na základě objednávky, adresované na Veolia Průmyslové služby ČR, a.s. V případě nutnosti zajistí provedení kontrolních sond ručním výkopem, při splnění bodu 2.
7. Proveďte prokazatelné seznámení pracovníků, kteří budou provádět zemní práce, s polohou kabelového vedení dotčeného dle tohoto vyjádření. V ochranném pásmu vedení 22 kV, 0,4 kV, které činí 1m od krajního kabelu, je nutno veškeré výkopové práce provádět ručně bez použití mechanismů.
8. Zajistí odkryté podzemní vedení jednak proti prověšení kabelů (podchycením kabelů na pevnou podložku) aby nedošlo k jeho poškození a u vedení 22 kV navíc zajistí provizorní zakrytí a označení odkrytého kabelu výstražnými tabulkami dle ČSN ISO 3864 tak, aby nedošlo k ohrožení života v případě, že se toto bude muset z provozních důvodů zapnout. Bližší instrukce podají odpovědní zástupci Veolia Průmyslové služby ČR, a.s., případně pracovníci zajišťující odborný dozor.
9. Ohlásí neprodleně každé poškození podzemního nebo nadzemního zařízení LDS na které bylo vydáno vyjádření a ke kterému došlo během stavebních prací
10. Ohlásí ukončení stavby a před zakrytím kabelů zeminou požádá zástupce Veolia Průmyslové služby ČR, a.s. o kontrolu na místě samém. Předání a převzetí dotčeného místa musí být doloženo zápisem ve stavebním nebo montážním deníku.

U nadzemních vedení

11. Bude dodržovat ochranné pásmo dle Zákona č. 458/2000 Sb. v platném znění a to u vedení 22 kV 7 m od krajního vodiče (měřeno kolmo na vedení) u vedení 110 kV - 12 m od krajního vodiče (měřeno kolmo na vedení). V tomto ochranném pásmu je zakázáno zřizovat stavby vč. zařízení stavenišť, používat mechanismy, které by ohrožovaly provoz vedení a bezpečnost osob, uskláňovat materiál, provádět postřiky vodou nebo jiné činnosti ohrožující provoz vedení a bezpečnost osob.
12. Okamžitě ohlásí každé poškození dotčeného zařízení.

U zařízení pro výrobu a rozvod tepelné energie a stlačeného vzduchu

13. Bude dodržovat ochranné pásmo dle platné legislativy
14. Před zahájením zemních prací požádá o vytýčení zařízení na telefonním čísle: 556 206 562.
15. Proveďte prokazatelné seznámení pracovníků, kteří budou provádět zemní práce, s polohou zařízení.
16. Ohlásí neprodleně každé poškození zařízení.
17. Ohlásí ukončení stavby a před zakrytím zeminou požádá zástupce Veolia Průmyslové služby ČR, a.s. o kontrolu na místě.

UPOZORNĚNÍ:

O vyjádření k rozvodným tepelným zařízením pro předávací stanice a jiným inženýrským sítím Veolia Energie ČR, a.s. je nutno žádat
Veolia Energie ČR, a.s., 28. října 3337/7, 709 74 Ostrava-Moravská Ostrava.

Veolia Průmyslové služby ČR, a.s.,
Zelená 2061/88a
709 74 Ostrava - Mariánské Hory
IČO: 278 26 554, DIČ: CZ27826554

V Ostravě dne: 17.10.2015

Vystavil za útvar distribuce elektřiny: Růžovský Radoslav

Vystavil za útvar TE a STV průmysl: Ing. Petr Pustka

Platnost vyjádření

Prodloužil za útvar distribuce elektřiny:

prodloužena do:

Prodloužil za útvar TE a STV průmysl: Ing. Petr Pustka


podpis

podpis

podpis

podpis



ČESKÝ RYBÁŘSKÝ SVAZ

územní svaz pro Severní Moravu a Slezsko

Jahnova 14, 709 00 Ostrava 9

Tel.: 596 620 583, fax.: 596 620 078, email: daniel.gebauer@rybsvaz-ms.cz

IČO: 434167, číslo účtu: KB 27-7448760237/0100, ID DS wfqyvcs

Povodí Moravy, s.p.
U Dětského domova 263
772 11 OLOMOUČ

- 4 -03- 2016

Č.j.: Příl.:

POVODÍ MORAVY, s.p.

Závod Horní Morava – Olomouc

Marcela Holásková

U dětského domova 263

772 11 Olomouc

naše zn.:
414/16

vaše zn.:
PM009970/2016-ZHMTDS/Hol

vyřizuje:
Ing. Gebauer / 606 125 410

datum:
2. března 2016

Věc: Vyjádření ČRS ÚS Ostrava k realizaci stavby: „Částava, k.ú. Horka nad Moravou – nánosy, oprava toku“.

Dne 17. února 2016 jsme obdrželi Vaši žádost o vyjádření k realizaci stavby: „Částava, k.ú. Horka nad Moravou – nánosy, oprava toku“. V roce 2016 správce toku plánuje realizovat údržbu vodního toku Částava v intravilánu obce Horka nad Moravou v km 1,568 – 2,130. Předmětem opravy je odstranění sedimentu z koryta a případné doplnění opevnění. Oprava bude provedena do původního kolaudovaného stavu. Koryto toku je přístupné pro mechanizaci po pozemcích vedoucích souběžně s tokem v majetku obce, převážně po pravém břehu. Předpokládané období realizace stavby je rok 2016.


Výše uvedená stavební akce se přímo dotýká zájmů ČRS, neboť vodní tok Částava je vyhlášen za mimopstruhový rybářský revír pod číslem 471 215, na kterém hospodář MO ČRS Olomouc. K toku se tedy váže výkon rybářského práva ve smyslu ustanovení zákona č. 99/2004 Sb. K toku se tedy váže výkon rybářského práva ve smyslu ustanovení zákona č. 99/2004 Sb. Po prostudování předložené žádosti Vám sdělujeme tyto připomínky:

- Vzhledem k tomu, že se jedná o tok parmového pásma, kde hlavními zástupci ichtyofauny jsou reofilní druhy ryb, které obývají tento tok, nebudou prováděny stavební práce v době jejich rozmnožování a vývoje juvenilních jedinců tj. od března do srpna. Stavební práce lze provádět v době od 1. září do 29. února.
- Bude zkonzultován se zástupci MO ČRS Olomouc (viz adresa v rozdělovníku) vhodný termín a postup záchranného odlovu rybí obsádky. Před zahájením stavby 14 dní předem písemně informovat příslušnou MO ČRS Olomouc, aby nedošlo k ohrožení rybí obsádky v úseku, kde bude provedena stavba, požadujeme provést záchranný odlov a transfer ryb z ohrožené oblasti vodního toku, který provede pověřená MO ČRS Olomouc. Finanční náklady spojené s odlovem a transferem ryb budou účtovány žadateli uvedené stavby jako

vyvolaný náklad, který stanoví MO ČRS Olomouc. V případě přerušení stavební činnosti na toku na dobu delší než 30 dnů, je nutné opakovat odlov a transfer ryb.

- Stavební práce budou prováděny od horní části toku směrem po proudu, aby opravený úsek toku nebyl znovu zanesen stavební činností, která bude probíhat nad upraveným profilem toku.
- **V rámci odstraňování nánosů budou v maximální míře zachovány stávající tůňe nebo prohlubně ve dně tzn. zachován přirozený charakter toku!** Bude zachována kyneta, případně bude vyhloubena dočasná kyneta pro soustředění minimálních průtoků, tak aby nebyly odtěženy nánosy a provedeno srovnání dna toku. Tento náš požadavek minimalizuje zakalování vody v toku a zachová stávající výšku vodní hladiny (nerovnosti, tůňe, prohlubně atd.). Musí být zajištěna členitost dna, která je vhodná jak pro juvenilní stádia ryb, tak i pro adultní jedince, proto je nutné zohlednit výšku vodního sloupce, aby odtěžením nánosů nedošlo k rozšíření koryta dna toku, které by zapříčinilo snížení prostoru pro existenci vodních živočichů a nikterak nesnižuje průtočnou kapacitu toku. Odtěžený nános bude odvezen nebo použit na zpevnění břehů, v žádném případě nebude rozhrnován v korytě toku!
- **Požadujeme, aby před zahájením stavby byla přizvána MO ČRS Olomouc, aby byl zkonzultován postup a vzor na základě požadavků ČRS při odstraňování nánosů!**
- Požadujeme u stavby, která trvá déle než 5 dní, zastavit stavební práce v korytě toku na 2 dny, aby nedocházelo k trvalému zabahnění žaber ryb a následně k úhynu.
- V průběhu stavby bude efektivně bráněno úniku ropných a jiných toxických látek do vodního toku, aby nedošlo ke znečištění navazujících úseků VT, pro případ úniku ropných látek bude připravena norná stěna ke zneškodnění havárie.

Za:

V. z. 
Libor Kocinec
předseda odboru ČV a ŽP




Ing. Přemysl Jaroň
jednatel

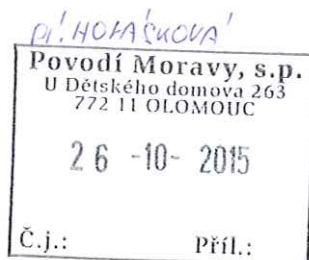
Na vědomí: - MO ČRS Olomouc, Chválkovická 56, 773 00 Olomouc, tel.: 585 311 639

Hospodář: Václav Zelníček, mobil: 607 224 035, Předseda: Michal Šefčík, mobil: 602 135 325



MORAVSKÁ
VODÁRENSKÁ

9.



Povodí Moravy, s.p.
U Dětského domova 263
772 11 Olomouc

VÁŠ DOPIS ZNAČKY/ZE DNE

NAŠE ZNAČKA

VYŘIZUJE/LINKA

OLOMOUC

OL/B/11621/15/Du

Dundálek (585 536 203)

22. 10. 2015

Častava, k.ú. Horka nad Moravou - nánosy, oprava toku

- vyjádření k existenci sítí
- k.ú. Horka nad Moravou

Na základě vámi předložené žádosti Vám sdělujeme, že se na vašem zájmovém území nachází zařízení v provozování naší společnosti. Před zahájením zemních prací požádá investor naši společnost o vytyčení sítí v našem provozování. Žádost o digitální zakres sítí pošlete na e-mail: gis-ol@smv.cz.

Vyjádření má platnost jeden rok ode dne vystavení.

MORAVSKÁ VODÁRENSKÁ, a.s.
Olomouc, Tovární 41
PSČ 772 11

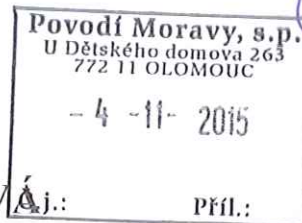


Bc. Michal Dundálek
oddělení technicko provozní činnosti

Příloha
situace

doporučeně

MINISTERSTVO OBRANY
SEKCE EKONOMICKÁ A MAJETKOVÁ
ODBOR OCHRANY ÚZEMNÍCH ZÁJMŮ
A ŘÍZENÍ PROGRAMŮ NEMOVITÉ INFRASTRUKTURY
Svatoplukova 84, PSČ 615 00 Brno – Židenice, datová schránka hjyaavk



Sp.zn.: 61299/2015-8201-OÚZ-BR

V Brně dne 30. října 2015
Výtisk číslo: 1
Počet listů: 1

POVODÍ MORAVY, s.p., závod Horní Morava
U dětského domova 263

772 11 OLOMOUC

Věc: Čistava - nánosy, oprava toku
k.ú. Horka nad Moravou

Ve smyslu § 175 zákona č.183/2006 Sb. o územním plánování a stavebním řádu (stavební zákon) a zákona č.222/1999 Sb. o zajišťování obrany České republiky v platných zněních a v souladu s rezortními předpisy (na teritoriu okresů Brno-město, Brno-venkov, Blansko, Břeclav, Hodonín, Kroměříž, Prostějov, Třebíč, Uherské Hradiště, Vyškov, Zlín, Znojmo a Bruntál, Frýdek-Místek, Jeseník, Karviná, Nový Jičín, Olomouc, Opava, Ostrava, Přerov, Šumperk, Vsetín) bylo provedeno vyhodnocení výše uvedené akce.

Ministerstvo obrany

jednající Oddělením ochrany územních zájmů Odboru ochrany územních zájmů a řízení programů nemovité infrastruktury Sekce ekonomické a majetkové, jako věcně a místně příslušným ve smyslu zákona č. 222/1999 Sb., jehož jménem jedná referent společné státní správy a samosprávy Oddělení ochrany územních zájmů Odboru ochrany územních zájmů a řízení programů nemovité infrastruktury Sekce ekonomické a majetkové Ministerstva obrany Marie ŠLÉZAROVÁ na základě pověření ministra obrany čj. 2613/2014-1140 ze dne 5. ledna 2015 ve smyslu § 7, odst.2 zákona č.219/2000 Sb.,

vydává závazné stanovisko.

Daná akce není v rozporu se zájmy Ministerstva obrany vymezenými dle § 175 zákona č. 183/2006 Sb.

V řešené lokalitě akce neevidujeme inženýrské sítě a podzemní telekomunikační vedení ve vlastnictví Ministerstva obrany.

Souhlasíme s akcí tak, jak byla doložena v písemné a grafické dokumentaci.

Závazné stanovisko Ministerstva obrany je platné 2 roky a musí být vyžádáno znovu nebude-li během této doby stavba zahájena nebo dojde-li ke změnám v umístění, výšce nebo rozsahu stavby.

Kontaktní osoba: Marie Šlézarová - tel. 973402778

Adresa pro doručování:

**Sekce ekonomická a majetková MO, Oddělení ochrany územních zájmů Brno
Svatoplukova 2687/84, 662 10 Brno**

**ISDS: SEM-OUZ Brno-Ministerstvo obrany, Tychonova 1, 160 01 Praha, hjyaavk
IČO: 60162694**

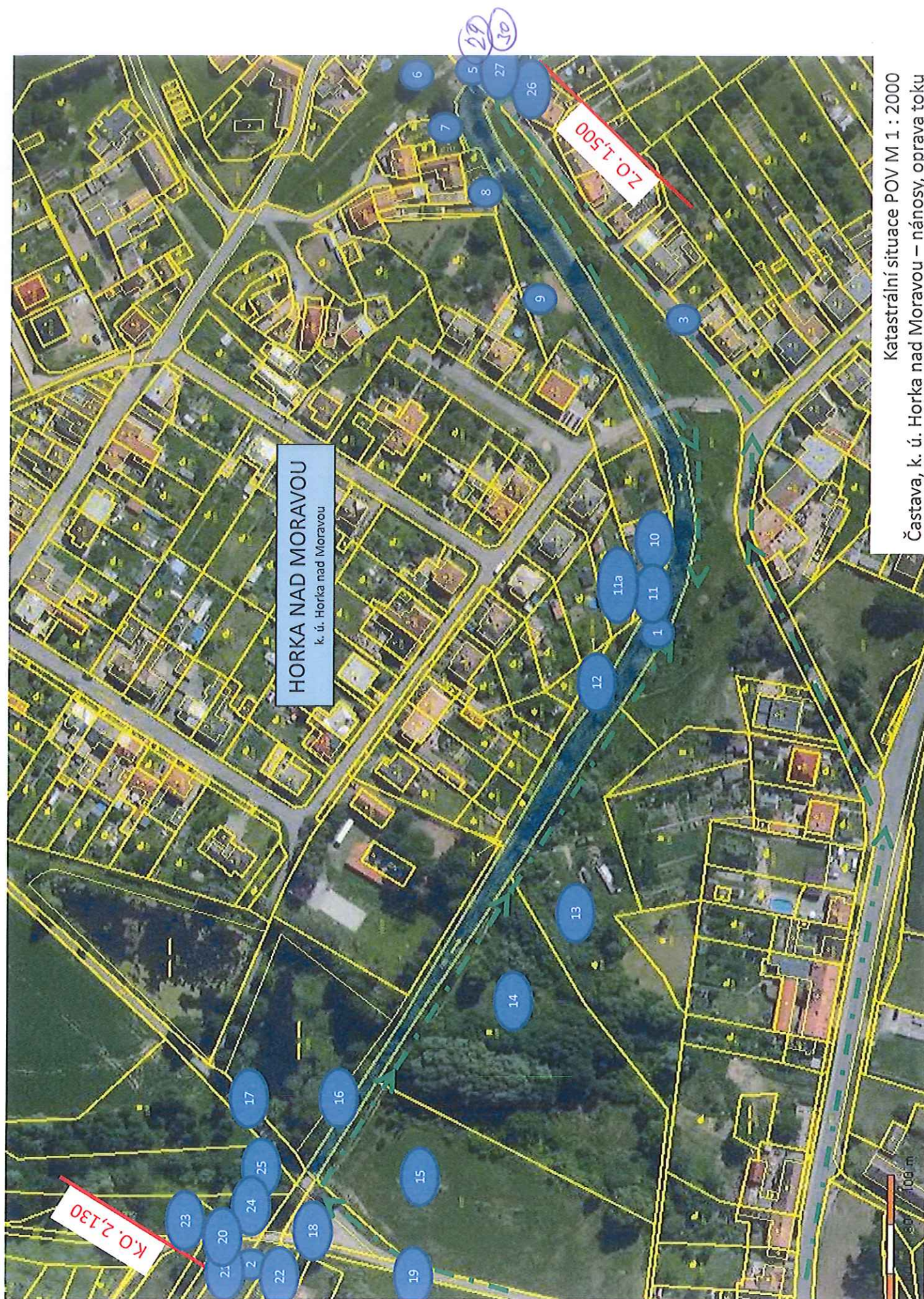
Referent společné státní správy a samosprávy
Marie ŠLÉZAROVÁ



Parcely stavby: "Častava, k.ú. Horka n/M. nánosy, oprava toku"

pořadí	LV	podparc. č.	výměry	druh. poz.	kat. území	vlastník	ulice	obec	PSC	Poznámka:
1	176	1693	15518	vodní plocha	Horka nad Moravou	Povodí Moravy, s.p.	Dřevařská 932/11	Brno	602 00	vlastní pozemek voní tok
2	260	1692	3572	vodní plocha	Horka nad Moravou	Lesy České republiky, s.p.	Přemyslova 1106/19	Hradec Králové	500 08	cizí pozemek voní tok - stavba
3	10001	1000	1496	ost. plocha	Horka nad Moravou	Obec Horka nad Moravou	nám. Osvobození 16/46	Horka nad Moravou	783 35	příjezd - silnice
4	10001	1252	6767	ost. plocha	Horka nad Moravou	Obec Horka nad Moravou	nám. Osvobození 16/46	Horka nad Moravou	783 35	příjezd - sousední pozemek
5	10001	1042	3814	ost. plocha	Horka nad Moravou	Obec Horka nad Moravou	nám. Osvobození 16/46	Horka nad Moravou	783 35	silnice příjezd
6	10001	1069/1	5072	ost. plocha	Horka nad Moravou	Obec Horka nad Moravou	nám. Osvobození 16/46	Horka nad Moravou	783 35	sousední pozemek
7	10001	1211/2	93	zahrada	Horka nad Moravou	Obec Horka nad Moravou	nám. Osvobození 16/46	Horka nad Moravou	783 35	sousední pozemek
8	1750	1210	223	zahrada	Horka nad Moravou	Novák Radek	Sadová 567/13	Horka nad Moravou	783 35	sousední pozemek
9	10001	1218	1372	orná půda	Horka nad Moravou	Obec Horka nad Moravou	nám. Osvobození 16/46	Horka nad Moravou	783 35	sousední pozemek
10	1741	1249/1	408	zahrada	Horka nad Moravou	Vražilová Jana	Květinová 179/75	Křelov - Břuchotín	783 36	sousední pozemek
11	10001	1249/2	91	zahrada	Horka nad Moravou	Obec Horka nad Moravou	nám. Osvobození 16/46	Horka nad Moravou	783 35	sousední pozemek
11a	10001	1248/2	38	zahrada	Horka nad Moravou	Obec Horka nad Moravou	nám. Osvobození 16/46	Horka nad Moravou	783 35	sousední pozemek
12	10001	1238/1	590	ost. plocha	Horka nad Moravou	Obec Horka nad Moravou	nám. Osvobození 16/46	Horka nad Moravou	783 35	sousední pozemek
13	10001	1449	5005	ost. plocha	Horka nad Moravou	Obec Horka nad Moravou	nám. Osvobození 16/46	Horka nad Moravou	783 35	příjezd - sousední pozemek
14	10001	1448	7981	tr. tr. porost	Horka nad Moravou	Obec Horka nad Moravou	nám. Osvobození 16/46	Horka nad Moravou	783 35	příjezd - sousední pozemek
15	10001	1447	7047	ost. plocha	Horka nad Moravou	Obec Horka nad Moravou	nám. Osvobození 16/46	Horka nad Moravou	783 35	příjezd - sousední pozemek
16	10001	1452	4685	vodní plocha	Horka nad Moravou	Obec Horka nad Moravou	nám. Osvobození 16/46	Horka nad Moravou	783 35	sousední pozemek - vodní plocha
17	10001	1454	1161	ost. plocha	Horka nad Moravou	Obec Horka nad Moravou	nám. Osvobození 16/46	Horka nad Moravou	783 35	sousední pozemek
18	10001	1446	685	ost. plocha	Horka nad Moravou	Obec Horka nad Moravou	nám. Osvobození 16/46	Horka nad Moravou	783 35	příjezd - sousední pozemek
19	10001	1445	1131	ost. plocha	Horka nad Moravou	Obec Horka nad Moravou	nám. Osvobození 16/46	Horka nad Moravou	783 35	příjezd - sousední pozemek
20	10001	1435/1	230	ost. plocha	Horka nad Moravou	Obec Horka nad Moravou	nám. Osvobození 16/46	Horka nad Moravou	783 35	příjezd - silnice
21	375	1439/1	375	tr. tr. porost	Horka nad Moravou	Čmel Leon Ing.	P. Bezruč 75/8	Horka nad Moravou	783 35	příjezd - sousední pozemek
22	249	1440	292	orná půda	Horka nad Moravou	Stejskal Pavel	Podhradí 35/2	Horka nad Moravou	783 35	sousední pozemek
23	10001	1455/2	1111	ost. plocha	Horka nad Moravou	Obec Horka nad Moravou	nám. Osvobození 16/46	Horka nad Moravou	783 35	sousední pozemek
24	10001	1455/3	342	ost. plocha	Horka nad Moravou	Obec Horka nad Moravou	nám. Osvobození 16/46	Horka nad Moravou	783 35	sousední pozemek
25	10001	1457	32846	vodní plocha	Horka nad Moravou	Obec Horka nad Moravou	nám. Osvobození 16/46	Horka nad Moravou	783 35	sousední pozemek - vodní plocha
26	649 1/3	1014	577	zahrada	Horka nad Moravou	Čížek Ondřej Ing.	Tesaříkova 1025/11	Praha - Hostivař	102 00	sousední pozemek
26	649 2/3	1014	577	zahrada	Horka nad Moravou	Čížková Hana	Jungmanova 914/11	Olomouc - Hodolany	779 00	sousední pozemek
27	649	1490/1	4180	orná půda	Horka nad Moravou	Čížek Ondřej Ing.	Tesaříkova 1025/11	Praha - Hostivař	102 00	příjezd - sousední pozemek
27	649	1490/1	4180	orná půda	Horka nad Moravou	Čížková Hana	Jungmanova 914/11	Olomouc - Hodolany	779 00	příjezd - sousední pozemek
28	10001	934/1	3991	ost. plocha	Horka nad Moravou	Obec Horka nad Moravou	nám. Osvobození 16/46	Horka nad Moravou	783 35	příjezd - sousední pozemek
29	649 1/3	1488	43	ost. plocha	Horka nad Moravou	Čížek Ondřej Ing.	Tesaříkova 1025/11	Praha - Hostivař	102 00	příjezd - sousední pozemek
29	649 2/3	1488	43	ost. plocha	Horka nad Moravou	Čížková Hana	Jungmanova 914/11	Olomouc - Hodolany	779 00	příjezd - sousední pozemek
30	649 1/3	1489/1	1733	orná půda	Horka nad Moravou	Čížek Ondřej Ing.	Tesaříkova 1025/11	Praha - Hostivař	102 00	příjezd - sousední pozemek
30	649 2/3	1489/1	1733	orná půda	Horka nad Moravou	Čížková Hana	Jungmanova 914/11	Olomouc - Hodolany	779 00	příjezd - sousední pozemek

11.

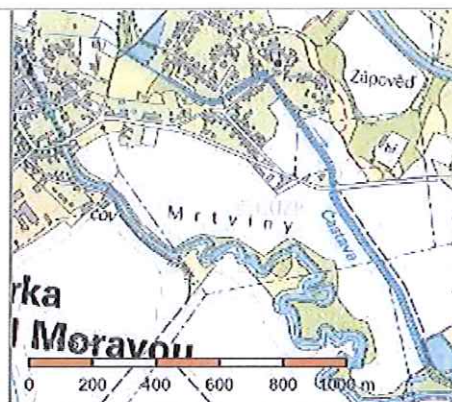


Katastrální situace POV M 1 : 2000
Částava, k. ú. Horka nad Moravou – nánosy, oprava toku



Informace o pozemku

Parcelní číslo:	1693
Obec:	Horka nad Moravou [502545]
Katastrální území:	Horka nad Moravou [642061]
Číslo LV:	176
Výměra [m ²]:	15518
Typ parcely:	Parcela katastru nemovitostí
Mapový list:	DKM
Určení výměry:	Ze souřadnic v S-JTSK
Způsob využití:	koryto vodního toku přirozené nebo upravené
Druh pozemku:	vodní plocha



Vlastníci, jiní oprávnění

Vlastnické právo	Podíl
Česká republika,	
Právo hospodařit s majetkem státu	Podíl
Povodí Moravy, s.p., Dřevařská 932/11, Veveří, 60200 Brno	

Způsob ochrany nemovitosti

Nejsou evidovány žádné způsoby ochrany.

Seznam BPEJ

Parcela nemá evidované BPEJ.

Omezení vlastnického práva

Nejsou evidována žádná omezení.

Jiné zápisy

Nejsou evidovány žádné jiné zápisy.

Nemovitost je v územním obvodu, kde státní správu katastru nemovitostí ČR vykonává [Katastrální úřad pro Olomoucký kraj, Katastrální pracoviště Olomouc](#)

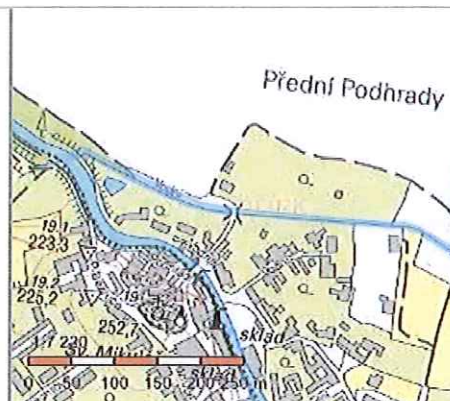
Zobrazené údaje mají informativní charakter. Platnost k 09.10.2015 14:02:00.

© 2004 - 2015 [Český úřad zeměměřický a katastrální](#), Pod sídlištěm 1800/9, Kobylisy, 18211 Praha 8
Podání určená katastrálními úřady a pracovišti zasílejte přímo na [jejich e-mail adresu](#).

Verze aplikace: 5.2.0 build 1

Informace o pozemku

Parcelní číslo:	1692
Obec:	Horka nad Moravou [502545]
Katastrální území:	Horka nad Moravou [642061]
Číslo LV:	260
Výměra [m ²]:	3572
Typ parcely:	Parcela katastru nemovitostí
Mapový list:	DKM
Určení výměry:	Ze souřadnic v S-JTSK
Způsob využití:	koryto vodního toku přirozené nebo upravené
Druh pozemku:	vodní plocha



Vlastníci, jiní oprávnění

Vlastnické právo	Podíl
Česká republika,	
Právo hospodařit s majetkem státu	Podíl
Lesy České republiky, s.p., Přemyslova 1106/19, Nový Hradec Králové, 50008 Hradec Králové	

Způsob ochrany nemovitosti

Nejsou evidovány žádné způsoby ochrany.

Seznam BPEJ

Parcela nemá evidované BPEJ.

Omezení vlastnického práva

Nejsou evidována žádná omezení.

Jiné zápisy

Typ
Změna výměr obnovou operátu
Změna číslování parcel

Nemovitost je v územním obvodu, kde státní správu katastru nemovitostí ČR vykonává [Katastrální úřad pro Olomoucký kraj, Katastrální pracoviště Olomouc](#)

Zobrazené údaje mají informativní charakter. Platnost k 09.10.2015 14:02:00.

© 2004 - 2015 [Český úřad zeměměřický a katastrální](#), Pod sídlištěm 1800/9, Kobylisy, 18211 Praha 8
Podání určená katastrálním úřadům a pracovištím zasílejte přímo na [jejich e-mail adresu](#).

Verze aplikace: 5.2.0 build 1



Informace o pozemku

Parcelní číslo:	1000
Obec:	Horka nad Moravou [502545]
Katastrální území:	Horka nad Moravou [642061]
Číslo LV:	10001
Výměra [m ²]:	1496
Typ parcely:	Parcela katastru nemovitostí
Mapový list:	DKM
Určení výměry:	Ze souřadnic v S-JTSK
Způsob využití:	ostatní komunikace
Druh pozemku:	ostatní plocha



Vlastníci, jiní oprávnění

Vlastnické právo	Podíl
Obec Horka nad Moravou, nám. Osvobození 16/46, 78335 Horka nad Moravou	

Způsob ochrany nemovitosti

Nejsou evidovány žádné způsoby ochrany.

Seznam BPEJ

Parcela nemá evidované BPEJ.

Omezení vlastnického práva

Nejsou evidována žádná omezení.

Jiné zápisy

Typ

Změna výměr obnovou operátu

Změna číslování parcel

Nemovitost je v územním obvodu, kde státní správu katastru nemovitostí ČR vykonává [Katastrální úřad pro Olomoucký kraj, Katastrální pracoviště Olomouc](#)

Zobrazené údaje mají informativní charakter. Platnost k 09.10.2015 14:02:00.

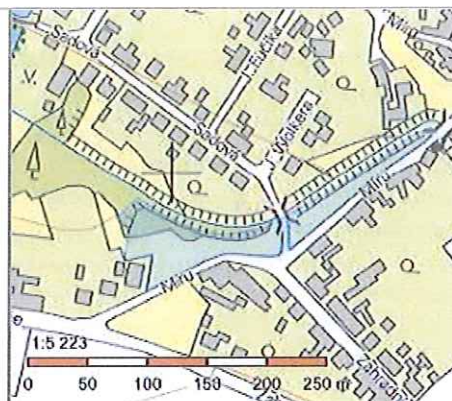
© 2004 - 2015 [Český úřad zeměměřický a katastrální](#), Pod sídlištěm 1800/9, Kobylisy, 18211 Praha 8
Podání určená katastrálními úřadům a pracovištím zasílejte přímo na [jejich e-mail adresu](#).

Verze aplikace: 5.2.0 build 1

4.

Informace o pozemku

Parcelní číslo:	1252
Obec:	Horka nad Moravou [502545]
Katastrální území:	Horka nad Moravou [642061]
Číslo LV:	10001
Výměra [m ²]:	6767
Typ parcely:	Parcela katastru nemovitostí
Mapový list:	DKM
Určení výměry:	Ze souřadnic v S-JTSK
Způsob využití:	jiná plocha
Druh pozemku:	ostatní plocha



Vlastníci, jiní oprávnění

Vlastnické právo	Podíl
Obec Horka nad Moravou, nám. Osvobození 16/46, 78335 Horka nad Moravou	

Způsob ochrany nemovitosti

Nejsou evidovány žádné způsoby ochrany.

Seznam BPEJ

Parcela nemá evidované BPEJ.

Omezení vlastnického práva

Nejsou evidována žádná omezení.

Jiné zápisy

Typ
Změna výměr obnovou operátu
Změna číslování parcel

Nemovitost je v územním obvodu, kde státní správu katastru nemovitostí ČR vykonává [Katastrální úřad pro Olomoucký kraj, Katastrální pracoviště Olomouc](#).

Zobrazené údaje mají informativní charakter. Platnost k 09.10.2015 14:02:00.

© 2004 - 2015 [Český úřad zeměměřický a katastrální](#), Pod sídlištěm 1800/9, Kobylisy, 18211 Praha 8
Podání určená katastrálním úřadům a pracovištím zasílejte přímo na [jejich e-mail adresu](#).

Verze aplikace: 5.2.0 build 1



Informace o pozemku

Parcelní číslo:	1042
Obec:	Horka nad Moravou [502545]
Katastrální území:	Horka nad Moravou [642061]
Číslo LV:	10001
Výměra [m ²]:	3814
Typ parcely:	Parcela katastru nemovitostí
Mapový list:	DKM
Určení výměry:	Ze souřadnic v S-JTSK
Způsob využití:	ostatní komunikace
Druh pozemku:	ostatní plocha



Vlastníci, jiní oprávnění

Vlastnické právo	Podíl
Obec Horka nad Moravou, nám. Osvobození 16/46, 78335 Horka nad Moravou	

Způsob ochrany nemovitosti

Nejsou evidovány žádné způsoby ochrany.

Seznam BPEJ

Parcela nemá evidované BPEJ.

Omezení vlastnického práva

Nejsou evidována žádná omezení.

Jiné zápisy

Typ
Změna výměr obnovou operátu
Změna číslování parcel

Nemovitost je v územním obvodu, kde státní správu katastru nemovitostí ČR vykonává [Katastrální úřad pro Olomoucký kraj, Katastrální pracoviště Olomouc](#)

Zobrazené údaje mají informativní charakter. Platnost k 09.10.2015 14:02:00.

© 2004 - 2015 [Český úřad zeměměřický a katastrální](#), Pod sídlištěm 1800/9, Kobylisy, 18211 Praha 8
Podání určená katastrálním úřadům a pracovištím zasílejte přímo na [jejich e-mail adresu](#).

Verze aplikace: 5.2.0 build 1



Informace o pozemku

Parcelní číslo:	1069/1
Obec:	Horka nad Moravou [502545]
Katastrální území:	Horka nad Moravou [642061]
Číslo LV:	10001
Výměra [m ²]:	5072
Typ parcely:	Parcela katastru nemovitostí
Mapový list:	DKM
Určení výměry:	Ze souřadnic v S-JTSK
Způsob využití:	jiná plocha
Druh pozemku:	ostatní plocha



Vlastníci, jiní oprávnění

Vlastnické právo	Podíl
Obec Horka nad Moravou, nám. Osvobození 16/46, 78335 Horka nad Moravou	

Způsob ochrany nemovitosti

Nejsou evidovány žádné způsoby ochrany.

Seznam BPEJ

Parcela nemá evidované BPEJ.

Omezení vlastnického práva

Nejsou evidována žádná omezení.

Jiné zápisy

Typ
Změna výměr obnovou operátu
Změna číslování parcel

Nemovitost je v územním obvodu, kde státní správu katastru nemovitostí ČR vykonává [Katastrální úřad pro Olomoucký kraj, Katastrální pracoviště Olomouc](#).

Zobrazené údaje mají informativní charakter. Platnost k 09.10.2015 14:02:00.

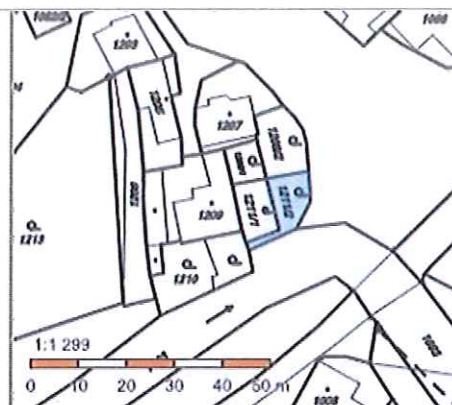
© 2004 - 2015 [Český úřad zeměměřický a katastrální](#), Pod sídlištěm 1800/9, Kobylisy, 18211 Praha 8
Podání určená katastrálním úřadům a pracovištím zasílejte přímo na [jejich e-mail adresu](#).

Verze aplikace: 5.2.0 build 1



Informace o pozemku

Parcelní číslo: [1211/2](#)
 Obec: [Horka nad Moravou \[502545\]](#)
 Katastrální území: [Horka nad Moravou \[642061\]](#)
 Číslo LV: [10001](#)
 Výměra [m²]: 93
 Typ parcely: Parcela katastru nemovitostí
 Mapový list: DKM
 Určení výměry: Graficky nebo v digitalizované mapě
 Druh pozemku: zahrada



Vlastníci, jiní oprávnění

Vlastnické právo Podíl
 Obec Horka nad Moravou, nám. Osvobození 16/46, 78335 Horka nad Moravou

Způsob ochrany nemovitosti

Název
 zemědělský půdní fond

Seznam BPEJ

BPEJ Výměra
[35800](#) 93

Omezení vlastnického práva

Nejsou evidována žádná omezení.

Jiné zápisy

Typ
 Změna výměr obnovou operátu
 Změna číslování parcel

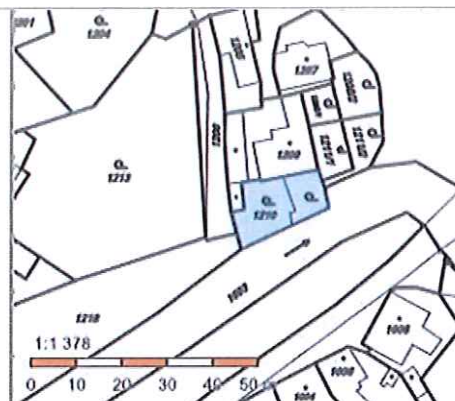
Nemovitost je v územním obvodu, kde státní správu katastru nemovitostí ČR vykonává [Katastrální úřad pro Olomoucký kraj, Katastrální pracoviště Olomouc](#)

Zobrazené údaje mají informativní charakter. Platnost k 09.10.2015 14:02:00.

© 2004 - 2015 [Český úřad zeměměřický a katastrální](#), Pod sídlištěm 1800/9, Kobylisy, 18211 Praha 8
 Podání určená katastrálním úřadům a pracovištím zasílejte přímo na [jejich e-mail adresu](#).

Verze aplikace: 5.2.0 build 1

Parcelní číslo:	1210
Obec:	Horka nad Moravou [502545]
Katastrální území:	Horka nad Moravou [642061]
Číslo LV:	1750
Výměra [m ²]:	223
Typ parcely:	Parcela katastru nemovitostí
Mapový list:	DKM
Určení výměry:	Ze souřadnic v S-JTSK
Druh pozemku:	zahrada



Vlastnické právo	Podíl
Novák Radek, Sadová 567/13, 78335 Horka nad Moravou	

Název	zemědělský půdní fond
-------	-----------------------

BPEJ	Výměra
35800	223

Nejsou evidována žádná omezení.

Nejsou evidovány žádné jiné zápisy.

Nemovitost je v územním obvodu, kde státní správu katastru nemovitostí ČR vykonává [Katastrální úřad pro Olomoucký kraj, Katastrální pracoviště Olomouc](#) ↗

Zobrazené údaje mají informativní charakter. Platnost k 09.10.2015 14:02:00.

Informace o pozemku

Parcelní číslo:	1218
Obec:	Horka nad Moravou [502545]
Katastrální území:	Horka nad Moravou [642061]
Číslo LV:	10001
Výměra [m ²]:	1372
Typ parcely:	Parcela katastru nemovitostí
Mapový list:	DKM
Určení výměry:	Ze souřadnic v S-JTSK
Druh pozemku:	orná půda



Vlastníci, jiní oprávnění

Vlastnické právo	Podíl
Obec Horka nad Moravou, nám. Osvobození 16/46, 78335 Horka nad Moravou	

Způsob ochrany nemovitosti

Název
zemědělský půdní fond

Seznam BPEJ

BPEJ	Výměra
35800	1372

Omezení vlastnického práva

Nejsou evidována žádná omezení.

Jiné zápisy

Typ
Změna výměr obnovou operátu
Změna číslování parcel

Nemovitost je v územním obvodu, kde státní správu katastru nemovitostí ČR vykonává [Katastrální úřad pro Olomoucký kraj, Katastrální pracoviště Olomouc](#)

Zobrazené údaje mají informativní charakter. Platnost k 09.10.2015 14:02:00.

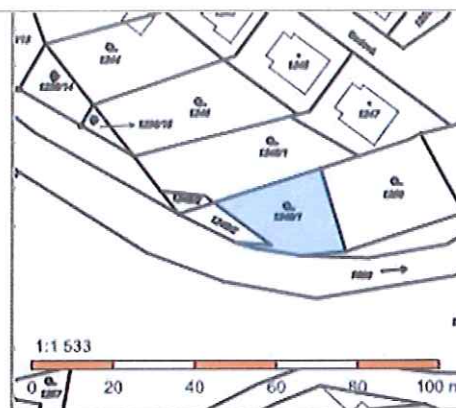
© 2004 - 2015 [Český úřad zeměměřický a katastrální](#), Pod sídlištěm 1800/9, Kobylisy, 18211 Praha 8
Podání určená katastrálním úřadům a pracovištím zasílejte přímo na [jejich e-mail adresu](#).

Verze aplikace: 5.2.0 build 1

10.

Informace o pozemku

Parcelní číslo:	1249/1
Obec:	Horka nad Moravou [502545]
Katastrální území:	Horka nad Moravou [642061]
Číslo LV:	1741
Výměra [m ²]:	408
Typ parcely:	Parcela katastru nemovitostí
Mapový list:	DKM
Určení výměry:	Graficky nebo v digitalizované mapě
Druh pozemku:	zahrada



Vlastníci, jiní oprávnění

Vlastnické právo	Podíl
Vraštilová Jana, Květinová 179/75, Křelov, 78336 Křelov-Břuchotín	

Způsob ochrany nemovitosti

Název
zemědělský půdní fond

Seznam BPEJ

BPEJ	Výměra
35800	408

Omezení vlastnického práva

Nejsou evidována žádná omezení.

Jiné zápisy

Nejsou evidovány žádné jiné zápisy.

Nemovitost je v územním obvodu, kde státní správu katastru nemovitostí ČR vykonává [Katastrální úřad pro Olomoucký kraj, Katastrální pracoviště Olomouc](#).

Zobrazené údaje mají informativní charakter. Platnost k 09.10.2015 14:02:00.

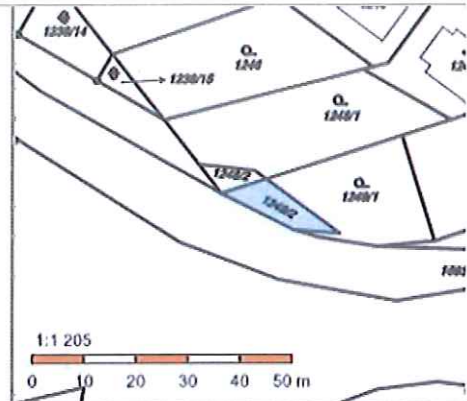
© 2004 - 2015 [Český úřad zeměměřický a katastrální](#), Pod sídlištěm 1800/9, Kobylisy, 18211 Praha 8
Podání určená katastrálním úřadům a pracovištím zasílejte přímo na [jejich e-mail adresu](#).

Verze aplikace: 5.2.0 build 1



Informace o pozemku

Parcelní číslo:	1249/2
Obec:	Horka nad Moravou [502545]
Katastrální území:	Horka nad Moravou [642061]
Číslo LV:	10001
Výměra [m ²]:	91
Typ parcely:	Parcela katastru nemovitostí
Mapový list:	DKM
Určení výměry:	Graficky nebo v digitalizované mapě
Druh pozemku:	zahrada



Vlastníci, jiní oprávnění

Vlastnické právo	Podíl
Obec Horka nad Moravou, nám. Osvobození 16/46, 78335 Horka nad Moravou	

Způsob ochrany nemovitosti

Název
zemědělský půdní fond

Seznam BPEJ

BPEJ	Výměra
35800	91

Omezení vlastnického práva

Nejsou evidována žádná omezení.

Jiné zápisy

Typ
Změna výměr obnovou operátu
Změna číslování parcel

Nemovitost je v územním obvodu, kde státní správu katastru nemovitostí ČR vykonává [Katastrální úřad pro Olomoucký kraj, Katastrální pracoviště Olomouc](#)

Zobrazené údaje mají informativní charakter. Platnost k 09.10.2015 14:02:00.

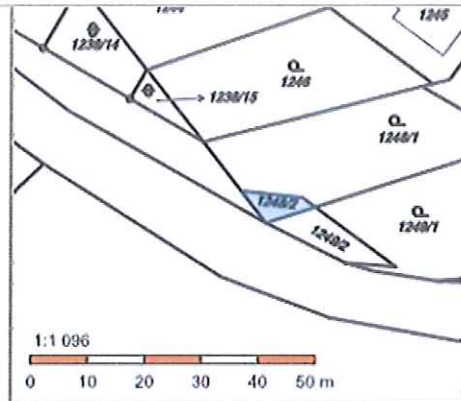
© 2004 - 2015 [Český úřad zeměměřický a katastrální](#), [Pod sídlištěm 1800/9, Kobylisy, 18211 Praha 8](#)
Podání určená katastrálními úřady a pracovišti zasílejte přímo na [jejich e-mail adresu](#).

Verze aplikace: 5.2.0 build 1

17a

Informace o pozemku

Parcelní číslo: [1248/2](#)
 Obec: [Horka nad Moravou \[502545\]](#)
 Katastrální území: [Horka nad Moravou \[642061\]](#)
 Číslo LV: [10001](#)
 Výměra [m²]: 38
 Typ parcely: Parcela katastru nemovitostí
 Mapový list: DKM
 Určení výměry: Graficky nebo v digitalizované mapě
 Druh pozemku: zahrada



Vlastníci, jiní oprávnění

Vlastnické právo Podíl
 Obec Horka nad Moravou, nám. Osvobození 16/46, 78335 Horka nad Moravou

Způsob ochrany nemovitosti

Název
 zemědělský půdní fond

Seznam BPEJ

BPEJ Výměra
[35800](#) 38

Omezení vlastnického práva

Nejsou evidována žádná omezení.

Jiné zápisy

Typ
 Změna výměr obnovou operátu
 Změna číslování parcel

Nemovitost je v územním obvodu, kde státní správu katastru nemovitostí ČR vykonává [Katastrální úřad pro Olomoucký kraj, Katastrální pracoviště Olomouc](#)

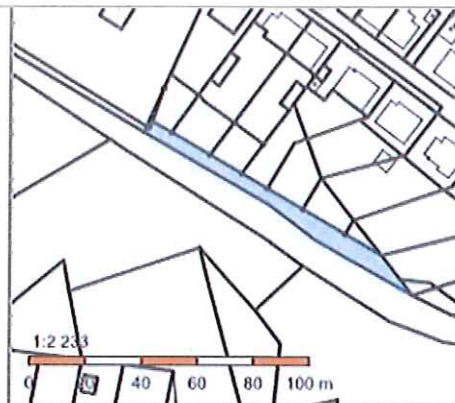
Zobrazené údaje mají informativní charakter. Platnost k 09.10.2015 14:02:00.

© 2004 - 2015 [Český úřad zeměměřický a katastrální](#), Pod sídlištěm 1800/9, Kobylisy, 18211 Praha 8
 Podání určená katastrálním úřadům a pracovištím zasílejte přímo na [jejich e-mail adresu](#).

Verze aplikace: 5.2.0 build 1

Informace o pozemku

Parcelní číslo:	1238/1
Obec:	Horka nad Moravou [502545]
Katastrální území:	Horka nad Moravou [642061]
Číslo LV:	10001
Výměra [m ²]:	590
Typ parcely:	Parcela katastru nemovitostí
Mapový list:	DKM
Určení výměry:	Ze souřadnic v S-JTSK
Způsob využití:	neplodná půda
Druh pozemku:	ostatní plocha



Vlastníci, jiní oprávnění

Vlastnické právo	Podíl
Obec Horka nad Moravou, nám. Osvobození 16/46, 78335 Horka nad Moravou	

Způsob ochrany nemovitosti

Nejsou evidovány žádné způsoby ochrany.

Seznam BPEJ

Parcela nemá evidované BPEJ.

Omezení vlastnického práva

Nejsou evidována žádná omezení.

Jiné zápisy

Typ
Změna výměr obnovou operátu
Změna číslování parcel

Nemovitost je v územním obvodu, kde státní správu katastru nemovitostí ČR vykonává [Katastrální úřad pro Olomoucký kraj, Katastrální pracoviště Olomouc](#)

Zobrazené údaje mají informativní charakter. Platnost k 09.10.2015 14:02:00.

© 2004 - 2015 [Český úřad zeměměřický a katastrální](#), Pod sídlištěm 1800/9, Kobylisy, 18211 Praha 8
Podání určená katastrálním úřadům a pracovištím zasílejte přímo na [jejich e-mail adresu](#).

Verze aplikace: 5.2.0 build 1

Informace o pozemku

Parcelní číslo:	1449
Obec:	Horka nad Moravou [502545]
Katastrální území:	Horka nad Moravou [642061]
Číslo LV:	10001
Výměra [m ²]:	5005
Typ parcely:	Parcela katastru nemovitostí
Mapový list:	DKM
Určení výměry:	Ze souřadnic v S-JTSK
Způsob využití:	neplodná půda
Druh pozemku:	ostatní plocha



Vlastníci, jiní oprávnění

Vlastnické právo	Podíl
Obec Horka nad Moravou, nám. Osvobození 16/46, 78335 Horka nad Moravou	

Způsob ochrany nemovitosti

Nejsou evidovány žádné způsoby ochrany.

Seznam BPEJ

Parcela nemá evidované BPEJ.

Omezení vlastnického práva

Nejsou evidována žádná omezení.

Jiné zápisy

Typ
Změna výměr obnovou operátu
Změna číslování parcel

Nemovitost je v územním obvodu, kde státní správu katastru nemovitostí ČR vykonává [Katastrální úřad pro Olomoucký kraj, Katastrální pracoviště Olomouc](#)

Zobrazené údaje mají informativní charakter. Platnost k 09.10.2015 14:02:00.

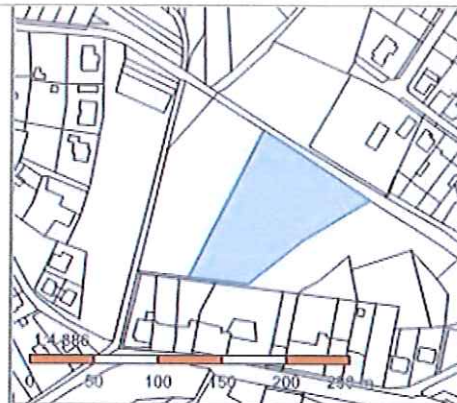
© 2004 - 2015 [Český úřad zeměměřický a katastrální](#), Pod sídlištěm 1800/9, Kobylisy, 18211 Praha 8
Podání určená katastrálním úřadům a pracovištím zasílejte přímo na [jejich e-mail adresu](#).

Verze aplikace: 5.2.0 build 1



Informace o pozemku

Parcelní číslo:	1448
Obec:	Horka nad Moravou [502545]
Katastrální území:	Horka nad Moravou [642061]
Číslo LV:	10001
Výměra [m ²]:	7981
Typ parcely:	Parcela katastru nemovitostí
Mapový list:	DKM
Určení výměry:	Ze souřadnic v S-JTSK
Druh pozemku:	trvalý travní porost



Vlastníci, jiní oprávnění

Vlastnické právo	Podíl
Obec Horka nad Moravou, nám. Osvobození 16/46, 78335 Horka nad Moravou	

Způsob ochrany nemovitosti

Název
zemědělský půdní fond

Seznam BPEJ

BPEJ	Výměra
35800	7981

Omezení vlastnického práva

Nejsou evidována žádná omezení.

Jiné zápisy

Typ
Změna výměr obnovou operátu
Změna číslování parcel

Nemovitost je v územním obvodu, kde státní správu katastru nemovitostí ČR vykonává [Katastrální úřad pro Olomoucký kraj, Katastrální pracoviště Olomouc](#)

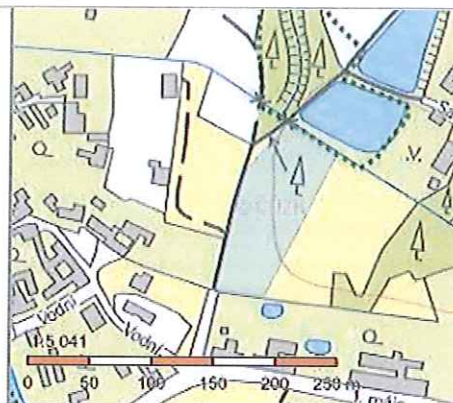
Zobrazené údaje mají informativní charakter. Platnost k 09.10.2015 14:02:00.

© 2004 - 2015 [Český úřad zeměměřický a katastrální](#), Pod sídlištěm 1800/9, Kobylisy, 18211 Praha 8
Podání určená katastrálním úřadům a pracovištím zasílejte přímo na [jejich e-mail adresu](#).

Verze aplikace: 5.2.0 build 1

Informace o pozemku

Parcelní číslo:	1447
Obec:	Horka nad Moravou [502545]
Katastrální území:	Horka nad Moravou [642061]
Číslo LV:	10001
Výměra [m ²]:	7047
Typ parcely:	Parcela katastru nemovitostí
Mapový list:	DKM
Určení výměry:	Ze souřadnic v S-JTSK
Způsob využití:	manipulační plocha
Druh pozemku:	ostatní plocha



Vlastníci, jiní oprávnění

Vlastnické právo	Podíl
Obec Horka nad Moravou, nám. Osvobození 16/46, 78335 Horka nad Moravou	

Způsob ochrany nemovitosti

Nejsou evidovány žádné způsoby ochrany.

Seznam BPEJ

Parcela nemá evidované BPEJ.

Omezení vlastnického práva

Nejsou evidována žádná omezení.

Jiné zápisy

Typ
Změna výměr obnovou operátu
Změna číslování parcel

Nemovitost je v územním obvodu, kde státní správu katastru nemovitostí ČR vykonává [Katastrální úřad pro Olomoucký kraj, Katastrální pracoviště Olomouc](#)

Zobrazené údaje mají informativní charakter. Platnost k 09.10.2015 14:02:00.

© 2004 - 2015 [Český úřad zeměměřický a katastrální](#), Pod sídlištěm 1800/9, Kobyličky, 18211 Praha 8
Podání určená katastrálním úřadům a pracovištím zasílejte přímo na [jejich e-mail adresu](#).

Verze aplikace: 5.2.0 build 1

16.

Informace o pozemku

Parcelní číslo:	1452
Obec:	Horka nad Moravou [502545]
Katastrální území:	Horka nad Moravou [642061]
Číslo LV:	10001
Výměra [m ²]:	4685
Typ parcely:	Parcela katastru nemovitostí
Mapový list:	DKM
Určení výměry:	Ze souřadnic v S-JTSK
Způsob využití:	vodní nádrž umělá
Druh pozemku:	vodní plocha



Vlastníci, jiní oprávnění

Vlastnické právo	Podíl
Obec Horka nad Moravou, nám. Osvobození 16/46, 78335 Horka nad Moravou	

Způsob ochrany nemovitosti

Nejsou evidovány žádné způsoby ochrany.

Seznam BPEJ

Parcela nemá evidované BPEJ.

Omezení vlastnického práva

Nejsou evidována žádná omezení.

Jiné zápisy

Typ
Změna výměr obnovou operátu
Změna číslování parcel

Nemovitost je v územním obvodu, kde státní správu katastru nemovitostí ČR vykonává [Katastrální úřad pro Olomoucký kraj, Katastrální pracoviště Olomouc](#)

Zobrazené údaje mají informativní charakter. Platnost k 09.10.2015 14:02:00.

© 2004 - 2015 [Český úřad zeměměřický a katastrální](#), Pod sídlištěm 1800/9, Kobylisy, 18211 Praha 8
Podání určená katastrálními úřadům a pracovištím zasílejte přímo na [jejich e-mail adresu](#).

Verze aplikace: 5.2.0 build 1



Informace o pozemku

Parcelní číslo:	1454
Obec:	Horka nad Moravou [502545]
Katastrální území:	Horka nad Moravou [642061]
Číslo LV:	10001
Výměra [m ²]:	1161
Typ parcely:	Parcela katastru nemovitostí
Mapový list:	DKM
Určení výměry:	Ze souřadnic v S-JTSK
Způsob využití:	ostatní komunikace
Druh pozemku:	ostatní plocha



Vlastníci, jiní oprávnění

Vlastnické právo	Podíl
Obec Horka nad Moravou, nám. Osvobození 16/46, 78335 Horka nad Moravou	

Způsob ochrany nemovitosti

Nejsou evidovány žádné způsoby ochrany.

Seznam BPEJ

Parcela nemá evidované BPEJ.

Omezení vlastnického práva

Nejsou evidována žádná omezení.

Jiné zápisy

Typ
Změna výměr obnovou operátu
Změna číslování parcel

Nemovitost je v územním obvodu, kde státní správu katastru nemovitostí ČR vykonává [Katastrální úřad pro Olomoucký kraj, Katastrální pracoviště Olomouc](#)

Zobrazené údaje mají informativní charakter. Platnost k 09.10.2015 14:02:00.

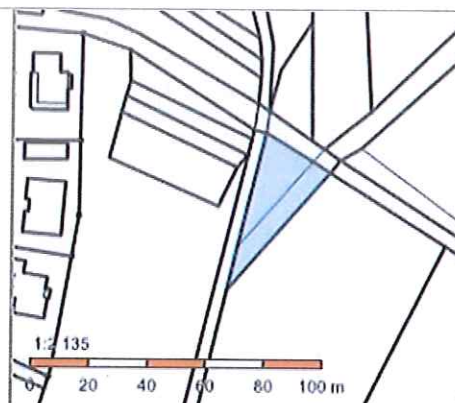
© 2004 - 2015 [Český úřad zeměměřický a katastrální](#), Pod sídlištěm 1800/9, Kobylisy, 18211 Praha 8
Podání určená katastrálním úřadům a pracovištím zasílejte přímo na [jejich e-mail adresu](#).

Verze aplikace: 5.2.0 build 1



Informace o pozemku

Parcelní číslo:	1446
Obec:	Horka nad Moravou [502545]
Katastrální území:	Horka nad Moravou [642061]
Číslo LV:	10001
Výměra [m ²]:	685
Typ parcely:	Parcela katastru nemovitostí
Mapový list:	DKM
Určení výměry:	Ze souřadnic v S-JTSK
Způsob využití:	ostatní komunikace
Druh pozemku:	ostatní plocha



Vlastníci, jiní oprávnění

Vlastnické právo	Podíl
Obec Horka nad Moravou, nám. Osvobození 16/46, 78335 Horka nad Moravou	

Způsob ochrany nemovitosti

Nejsou evidovány žádné způsoby ochrany.

Seznam BPEJ

Parcela nemá evidované BPEJ.

Omezení vlastnického práva

Nejsou evidována žádná omezení.

Jiné zápisy

Typ
Změna výměr obnovou operátu
Změna číslování parcel

Nemovitost je v územním obvodu, kde státní správu katastru nemovitostí ČR vykonává [Katastrální úřad pro Olomoucký kraj, Katastrální pracoviště Olomouc](#)

Zobrazené údaje mají informativní charakter. Platnost k 09.10.2015 14:02:00.

© 2004 - 2015 [Český úřad zeměměřický a katastrální](#), Pod sídlištěm 1800/9, Kobyličky, 18211 Praha 8
Podání určená katastrálním úřadům a pracovištím zasílejte přímo na [jejich e-mail adresu](#).

Verze aplikace: 5.2.0 build 1

Informace o pozemku

Parcelní číslo:	1445
Obec:	Horka nad Moravou [502545]
Katastrální území:	Horka nad Moravou [642061]
Číslo LV:	10001
Výměra [m ²]:	1131
Typ parcely:	Parcela katastru nemovitostí
Mapový list:	DKM
Určení výměry:	Ze souřadnic v S-JTSK
Způsob využití:	ostatní komunikace
Druh pozemku:	ostatní plocha



Vlastníci, jiní oprávnění

Vlastnické právo	Podíl
Obec Horka nad Moravou, nám. Osvobození 16/46, 78335 Horka nad Moravou	

Způsob ochrany nemovitosti

Nejsou evidovány žádné způsoby ochrany.

Seznam BPEJ

Parcela nemá evidované BPEJ.

Omezení vlastnického práva

Nejsou evidována žádná omezení.

Jiné zápisy

Typ
Změna výměr obnovou operátu
Změna číslování parcel

Nemovitost je v územním obvodu, kde státní správu katastru nemovitostí ČR vykonává [Katastrální úřad pro Olomoucký kraj, Katastrální pracoviště Olomouc](#)

Zobrazené údaje mají informativní charakter. Platnost k 09.10.2015 14:02:00.

© 2004 - 2015 [Český úřad zeměměřický a katastrální](#), Pod sídlištěm 1800/9, Kobylisy, 18211 Praha 8
Podání určená katastrálním úřadům a pracovištím zasílejte přímo na [jejich e-mail adresu](#).

Verze aplikace: 5.2.0 build 1

Informace o pozemku

Parcelní číslo:	1435/1
Obec:	Horka nad Moravou [502545]
Katastrální území:	Horka nad Moravou [642061]
Číslo LV:	10001
Výměra [m ²]:	230
Typ parcely:	Parcela katastru nemovitostí
Mapový list:	DKM
Určení výměry:	Graficky nebo v digitalizované mapě
Způsob využití:	ostatní komunikace
Druh pozemku:	ostatní plocha



Vlastníci, jiní oprávnění

Vlastnické právo	Podíl
Obec Horka nad Moravou, nám. Osvobození 16/46, 78335 Horka nad Moravou	

Způsob ochrany nemovitosti

Nejsou evidovány žádné způsoby ochrany.

Seznam BPEJ

Parcela nemá evidované BPEJ.

Omezení vlastnického práva

Nejsou evidována žádná omezení.

Jiné zápisy

Typ
Změna výměr obnovou operátu
Změna číslování parcel

Nemovitost je v územním obvodu, kde státní správu katastru nemovitostí ČR vykonává [Katastrální úřad pro Olomoucký kraj, Katastrální pracoviště Olomouc](#)

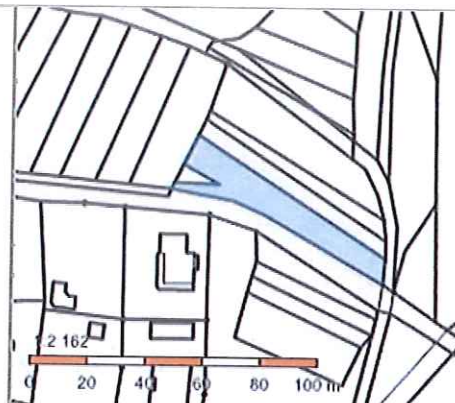
Zobrazené údaje mají informativní charakter. Platnost k 09.10.2015 14:02:00.

© 2004 - 2015 [Český úřad zeměměřický a katastrální](#), Pod sídlištěm 1800/9, Kobylisy, 18211 Praha 8
Podání určená katastrálním úřadům a pracovištím zasílejte přímo na [jejich e-mail adresu](#).

Verze aplikace: 5.2.0 build 1

Informace o pozemku

Parcelní číslo: [1439/1](#)
 Obec: [Horka nad Moravou \[502545\]](#)
 Katastrální území: [Horka nad Moravou \[642061\]](#)
 Číslo LV: [375](#)
 Výměra [m²]: 860
 Typ parcely: Parcela katastru nemovitostí
 Mapový list: DKM
 Určení výměry: Graficky nebo v digitalizované mapě
 Druh pozemku: trvalý travní porost



Vlastníci, jiní oprávnění

Vlastnické právo	Podíl
Čmiel Leon Ing., P. Bezruč 75/8, 78335 Horka nad Moravou	

Způsob ochrany nemovitosti

Název
 zemědělský půdní fond

Seznam BPEJ

BPEJ	Výměra
35800	860

Omezení vlastnického práva

Nejsou evidována žádná omezení.

Jiné zápisy

Typ
 Změna výměr obnovou operátu
 Změna číslování parcel

Nemovitost je v územním obvodu, kde státní správu katastru nemovitostí ČR vykonává [Katastrální úřad pro Olomoucký kraj, Katastrální pracoviště Olomouc](#)

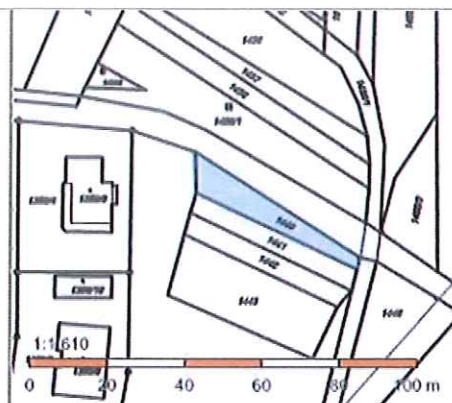
Zobrazené údaje mají informativní charakter. Platnost k 09.10.2015 14:02:00.

© 2004 - 2015 [Český úřad zeměměřický a katastrální](#), Pod sídlištěm 1800/9, Kobylisy, 18211 Praha 8
 Podání určená katastrálním úřadům a pracovištím zasílejte přímo na [jejich e-mail adresu](#).

Verze aplikace: 5.2.0 build 1

Informace o pozemku

Parcelní číslo: [1440](#)
 Obec: [Horka nad Moravou \[502545\]](#)
 Katastrální území: [Horka nad Moravou \[642061\]](#)
 Číslo LV: [249](#)
 Výměra [m²]: 292
 Typ parcely: Parcela katastru nemovitostí
 Mapový list: DKM
 Určení výměry: Ze souřadnic v S-JTSK
 Druh pozemku: orná půda



Vlastníci, jiní oprávnění

Vlastnické právo Podíl
 Stejskal Pavel, Podhradí 35/2, 78335 Horka nad Moravou

Způsob ochrany nemovitosti

Název
 zemědělský půdní fond

Seznam BPEJ

BPEJ Výměra
[35800](#) 292

Omezení vlastnického práva

Nejsou evidována žádná omezení.

Jiné zápisy

Typ
 Změna výměr obnovou operátu
 Změna číslování parcel

Nemovitost je v územním obvodu, kde státní správu katastru nemovitostí ČR vykonává [Katastrální úřad pro Olomoucký kraj, Katastrální pracoviště Olomouc](#)

Zobrazené údaje mají informativní charakter. Platnost k 09.10.2015 14:02:00.

© 2004 - 2015 [Český úřad zeměměřický a katastrální](#), Pod sídlištěm 1800/9, Kobyličky, 18211 Praha 8
 Podání určená katastrálním úřadům a pracovištím zasílejte přímo na [jejich e-mail adresu](#).

Verze aplikace: 5.2.0 build 1

Informace o pozemku

Parcelní číslo:	1455/2
Obec:	Horka nad Moravou [502545]
Katastrální území:	Horka nad Moravou [642061]
Číslo LV:	10001
Výměra [m ²]:	1111
Typ parcely:	Parcela katastru nemovitostí
Mapový list:	DKM
Určení výměry:	Graficky nebo v digitalizované mapě
Způsob využití:	manipulační plocha
Druh pozemku:	ostatní plocha



Vlastníci, jiní oprávnění

Vlastnické právo	Podíl
Obec Horka nad Moravou, nám. Osvobození 16/46, 78335 Horka nad Moravou	

Způsob ochrany nemovitosti

Nejsou evidovány žádné způsoby ochrany.

Seznam BPEJ

Parcela nemá evidované BPEJ.

Omezení vlastnického práva

Nejsou evidována žádná omezení.

Jiné zápisy

Typ
Změna výměr obnovou operátu
Změna číslování parcel

Nemovitost je v územním obvodu, kde státní správu katastru nemovitostí ČR vykonává [Katastrální úřad pro Olomoucký kraj, Katastrální pracoviště Olomouc](#).

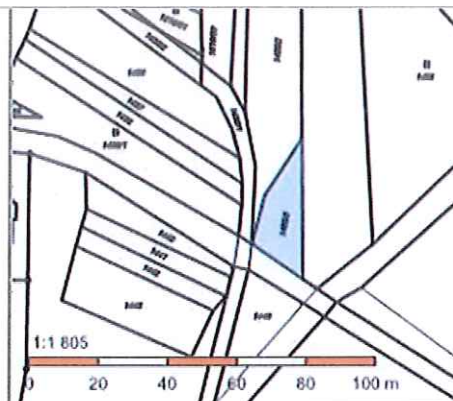
Zobrazené údaje mají informativní charakter. Platnost k 09.10.2015 14:02:00.

© 2004 - 2015 [Český úřad zeměměřický a katastrální](#), Pod sídlištěm 1800/9, Kobylisy, 18211 Praha 8
Podání určená katastrálním úřadům a pracovištím zasílejte přímo na [jejich e-mail adresu](#).

Verze aplikace: 5.2.0 build 1

Informace o pozemku

Parcelní číslo:	1455/3
Obec:	Horka nad Moravou [502545]
Katastrální území:	Horka nad Moravou [642061]
Číslo LV:	10001
Výměra [m ²]:	342
Typ parcely:	Parcela katastru nemovitostí
Mapový list:	DKM
Určení výměry:	Graficky nebo v digitalizované mapě
Způsob využití:	manipulační plocha
Druh pozemku:	ostatní plocha



Vlastníci, jiní oprávnění

Vlastnické právo	Podíl
Obec Horka nad Moravou, nám. Osvobození 16/46, 78335 Horka nad Moravou	

Způsob ochrany nemovitosti

Nejsou evidovány žádné způsoby ochrany.

Seznam BPEJ

Parcela nemá evidované BPEJ.

Omezení vlastnického práva

Nejsou evidována žádná omezení.

Jiné zápisy

Typ
Změna výměr obnovou operátu
Změna číslování parcel

Nemovitost je v územním obvodu, kde státní správu katastru nemovitostí ČR vykonává [Katastrální úřad pro Olomoucký kraj, Katastrální pracoviště Olomouc](#)

Zobrazené údaje mají informativní charakter. Platnost k 09.10.2015 14:02:00.

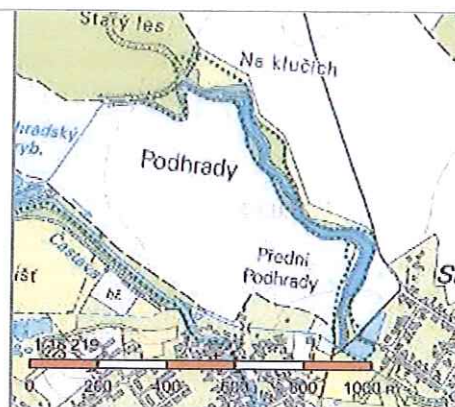
© 2004 - 2015 [Český úřad zeměměřický a katastrální](#), Pod sídlištěm 1800/9, Kobylisy, 18211 Praha 8
Podání určená katastrálními úřady a pracovišti zasílejte přímo na [jejich e-mail adresu](#).

Verze aplikace: 5.2.0 build 1

25.

Informace o pozemku

Parcelní číslo:	1457
Obec:	Horka nad Moravou [502545]
Katastrální území:	Horka nad Moravou [642061]
Číslo LV:	10001
Výměra [m ²]:	32846
Typ parcely:	Parcela katastru nemovitostí
Mapový list:	DKM
Určení výměry:	Ze souřadnic v S-JTSK
Způsob využití:	vodní nádrž umělá
Druh pozemku:	vodní plocha



Vlastníci, jiní oprávnění

Vlastnické právo	Podíl
Obec Horka nad Moravou, nám. Osvobození 16/46, 78335 Horka nad Moravou	

Způsob ochrany nemovitosti

Nejsou evidovány žádné způsoby ochrany.

Seznam BPEJ

Parcela nemá evidované BPEJ.

Omezení vlastnického práva

Nejsou evidována žádná omezení.

Jiné zápisy

Typ
Změna výměr obnovou operátu
Změna číslování parcel

Nemovitost je v územním obvodu, kde státní správu katastru nemovitostí ČR vykonává [Katastrální úřad pro Olomoucký kraj, Katastrální pracoviště Olomouc](#)

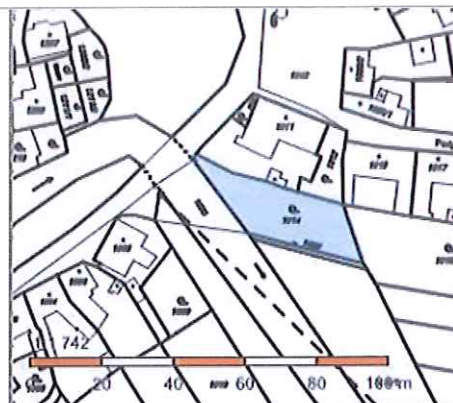
Zobrazené údaje mají informativní charakter. Platnost k 09.10.2015 14:02:00.

© 2004 - 2015 [Český úřad zeměměřický a katastrální](#), Pod sídlištěm 1800/9, Kobylisy, 18211 Praha 8
Podání určená katastrálním úřadům a pracovištím zasílejte přímo na [jejich e-mail adresu](#).

Verze aplikace: 5.2.0 build 1

Informace o pozemku

Parcelní číslo:	1014
Obec:	Horka nad Moravou [502545]
Katastrální území:	Horka nad Moravou [642061]
Číslo LV:	649
Výměra [m ²]:	577
Typ parcely:	Parcela katastru nemovitostí
Mapový list:	DKM
Určení výměry:	Ze souřadnic v S-JTSK
Druh pozemku:	zahrada



Vlastníci, jiní oprávnění

Vlastnické právo	Podíl
Čížek Ondřej Ing., Tesaříkova 1025/11, Hostivař, 10200 Praha 10	1/3
Čížková Hana, Jungmannova 914/11, Hodolany, 77900 Olomouc	2/3

Způsob ochrany nemovitosti

Název
zemědělský půdní fond

Seznam BPEJ

BPEJ	Výměra
35600	14
35800	563

Omezení vlastnického práva

Nejsou evidována žádná omezení.

Jiné zápisy

Nejsou evidovány žádné jiné zápisy.

Řízení, v rámci kterých byl k nemovitosti zapsán cenový údaj

Nemovitost je v územním obvodu, kde státní správu katastru nemovitostí ČR vykonává [Katastrální úřad pro Olomoucký kraj, Katastrální pracoviště Olomouc](#)

Zobrazené údaje mají informativní charakter. Platnost k 17.02.2016 10:00:00.

© 2004 - 2016 [Český úřad zeměměřický a katastrální](#), Pod sídlištěm 1800/9, Kobylisy, 18211 Praha 8
Podání určená katastrálním úřadům a pracovištím zasílejte přímo na [jejich e-mail adresu](#).

Verze aplikace: 5.3.1 build 0

Informace o pozemku

Parcelní číslo:	1490/1
Obec:	Horka nad Moravou [502545]
Katastrální území:	Horka nad Moravou [642061]
Číslo LV:	649
Výměra [m ²]:	4180
Typ parcely:	Parcela katastru nemovitostí
Mapový list:	DKM
Určení výměry:	Graficky nebo v digitalizované mapě
Druh pozemku:	orná půda



Vlastníci, jiní oprávnění

Vlastnické právo	Podíl
Čížek Ondřej Ing., Tesařkova 1025/11, Hostivař, 10200 Praha 10	1/3
Čížková Hana, Jungmannova 914/11, Hodolany, 77900 Olomouc	2/3

Způsob ochrany nemovitosti

Název
zemědělský půdní fond

Seznam BPEJ

BPEJ	Výměra
35600	1761
35800	2419

Omezení vlastnického práva

Nejsou evidována žádná omezení.

Jiné zápisy

Nejsou evidovány žádné jiné zápisy.


Řízení, v rámci kterých byl k nemovitosti zapsán cenový údaj

Nemovitost je v územním obvodu, kde státní správu katastru nemovitostí ČR vykonává [Katastrální úřad pro Olomoucký kraj, Katastrální pracoviště Olomouc](#)

Zobrazené údaje mají informativní charakter. Platnost k 17.02.2016 10:00:00.

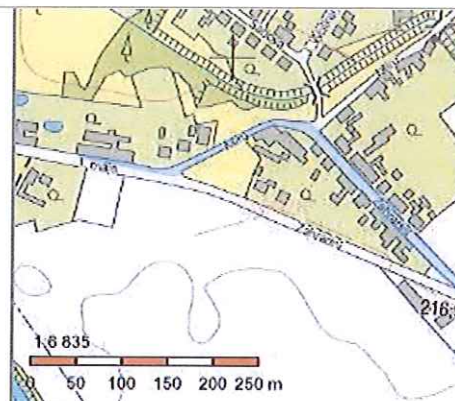
© 2004 - 2016 [Český úřad zeměměřický a katastrální](#), Pod sídlištěm 1800/9, Kobylisy, 18211 Praha 8
Podání určená katastrálním úřadům a pracovištím zasílejte přímo na [jejich e-mail adresu](#).

Verze aplikace: 5.3.1 build 0



Informace o pozemku

Parcelní číslo:	934/1
Obec:	Horka nad Moravou [502545]
Katastrální území:	Horka nad Moravou [642061]
Číslo LV:	10001
Výměra [m ²]:	3991
Typ parcely:	Parcela katastru nemovitostí
Mapový list:	DKM
Určení výměry:	Graficky nebo v digitalizované mapě
Způsob využití:	ostatní komunikace
Druh pozemku:	ostatní plocha



Vlastníci, jiní oprávnění

Vlastnické právo	Podíl
Obec Horka nad Moravou, nám. Osvobození 16/46, 78335 Horka nad Moravou	

Způsob ochrany nemovitosti

Nejsou evidovány žádné způsoby ochrany.

Seznam BPEJ

Parcela nemá evidované BPEJ.

Omezení vlastnického práva

Nejsou evidována žádná omezení.

Jiné zápisy

Typ
Změna výměr obnovou operátu
Změna číslování parcel
Řízení, v rámci kterých byl k nemovitosti zapsán cenový údaj

Nemovitost je v územním obvodu, kde státní správu katastru nemovitostí ČR vykonává [Katastrální úřad pro Olomoucký kraj, Katastrální pracoviště Olomouc](#)

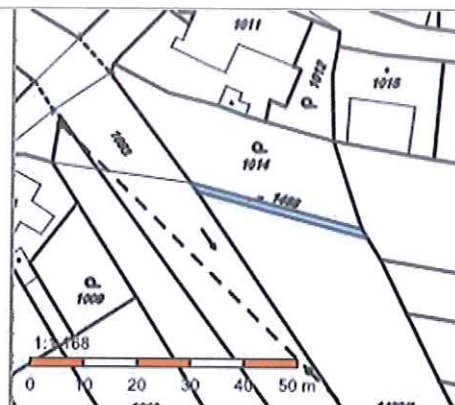
Zobrazené údaje mají informativní charakter. Platnost k 23.02.2016 10:00:00.

© 2004 - 2016 [Český úřad zeměměřický a katastrální](#), Pod sídlištěm 1800/9, Kobylisy, 18211 Praha 8
Podání určená katastrálním úřadům a pracovištím zasílejte přímo na [jejich e-mail adresu](#).

Verze aplikace: 5.3.1 build 0

Informace o pozemku

Parcelní číslo:	1488
Obec:	Horka nad Moravou [502545]
Katastrální území:	Horka nad Moravou [642061]
Číslo LV:	649
Výměra [m ²]:	43
Typ parcely:	Parcela katastru nemovitostí
Mapový list:	DKM
Určení výměry:	Ze souřadnic v S-JTSK
Způsob využití:	ostatní komunikace
Druh pozemku:	ostatní plocha



Vlastníci, jiní oprávnění

Vlastnické právo	Podíl
Čížek Ondřej Ing., Tesaříkova 1025/11, Hostivař, 10200 Praha 10	1/3
Čížková Hana, Jungmannova 914/11, Hodolany, 77900 Olomouc	2/3

Způsob ochrany nemovitosti

Nejsou evidovány žádné způsoby ochrany.

Seznam BPEJ

Parcela nemá evidované BPEJ.

Omezení vlastnického práva

Nejsou evidována žádná omezení.

Jiné zápisy

Nejsou evidovány žádné jiné zápisy.

Řízení, v rámci kterých byl k nemovitosti zapsán cenový údaj

Nemovitost je v územním obvodu, kde státní správu katastru nemovitostí ČR vykonává [Katastrální úřad pro Olomoucký kraj, Katastrální pracoviště Olomouc](#)

Zobrazené údaje mají informativní charakter. Platnost k 24.03.2016 10:00:03.

© 2004 - 2016 [Český úřad zeměměřický a katastrální](#), Pod sídlištěm 1800/9, Kobylisy, 18211 Praha 8
Podání určená katastrálním úřadům a pracovištím zasílejte přímo na [jejich e-mail adresu](#).

Verze aplikace: 5.3.1 build 0

30

Informace o pozemku

Parcelní číslo:	1489/1
Obec:	Horka nad Moravou [502545]
Katastrální území:	Horka nad Moravou [642061]
Číslo LV:	649
Výměra [m ²]:	1733
Typ parcely:	Parcela katastru nemovitostí
Mapový list:	DKM
Určení výměry:	Ze souřadnic v S-JTSK
Druh pozemku:	orná půda



Vlastníci, jiní oprávnění

Vlastnické právo	Podíl
Čížek Ondřej Ing., Tesaříkova 1025/11, Hostivař, 10200 Praha 10	1/3
Čížková Hana, Jungmannova 914/11, Hodolany, 77900 Olomouc	2/3

Způsob ochrany nemovitosti

Název
zemědělský půdní fond

Seznam BPEJ

BPEJ	Výměra
35800	1733

Omezení vlastnického práva

Nejsou evidována žádná omezení.

Jiné zápisy

Nejsou evidovány žádné jiné zápisy.

Řízení, v rámci kterých byl k nemovitosti zapsán cenový údaj

Nemovitost je v územním obvodu, kde státní správu katastru nemovitostí ČR vykonává [Katastrální úřad pro Olomoucký kraj, Katastrální pracoviště Olomouc](#)

Zobrazené údaje mají informativní charakter. Platnost k 24.03.2016 10:00:03.

© 2004 - 2016 [Český úřad zeměměřický a katastrální](#), Pod sídlištěm 1800/9, Kobylisy, 18211 Praha 8
Podání určená katastrálním úřadům a pracovištím zasílejte přímo na [jejich e-mail adresu](#).

Verze aplikace: 5.3.1 build 0



LEGENDA POV:



Příjezd na stavbu od silnice po nezpevněné cestě vedoucí souběžně s tokem
- manipulační pruh š. 4 m



Obvod staveniště



Zařízení staveniště
(umístění po dohodě s vlastníkem pozemku)

Souhlas: PM010038/2016-ZHMTDS/Hol

Já, níže podepsaný 2/3

vlastník: Čížková Hana

Adresa: Jungmanova 914/11, 779 00 Olomouc

LV č. 649, k. ú. Horka nad Moravou

p. č. dle KN, PK: č. 1014, 1490/1, 1488, 1489/1

jako 2/3 vlastník sousedního pozemku č. 1014, č. 1488, č. 1489/1 a pozemku příjezdu č. 1490/1 (bude dočasně po dobu cca 7 dní dotčen manipulačním pruhem š. 4 m), k. ú. Horka nad Moravou, zapsaných na LV č. 649, dávám tímto souhlas vlastníka s umístěním a zřízením stavby: „Částava, k. ú. Horka nad Moravou – nánosy, oprava toku“, dle situačního snímku a dále souhlasím s tím, aby tento souhlas byl podkladem pro správní řízení a sloužil jako vyjádření souhlasu účastníka řízení.

V Olomouci dne:
13. 4. 2016

Čížková Hana:

.....
[Signature]

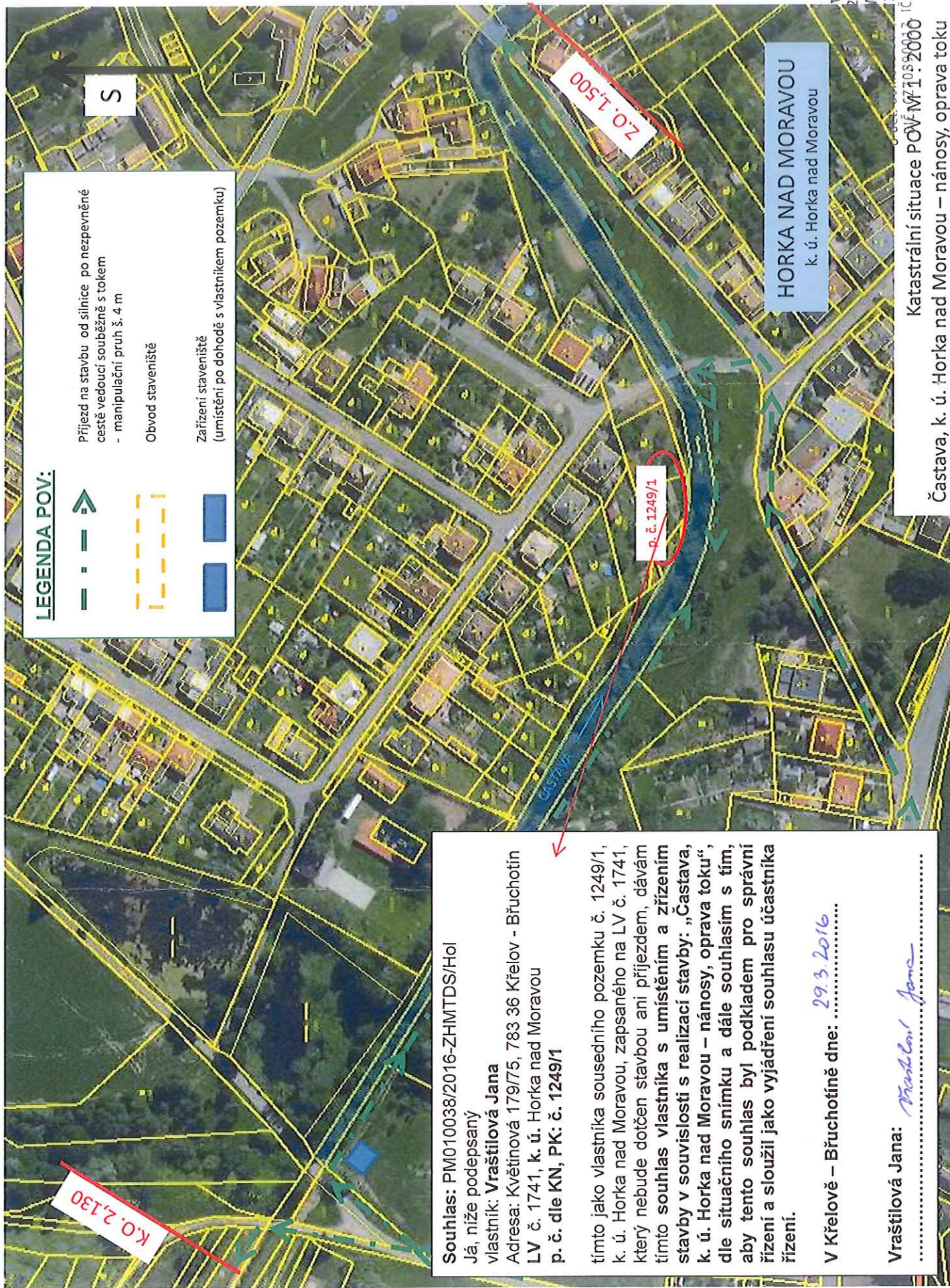
HORKA NAD MORAVOU

k. ú. Horka nad Moravou

Katastrální situace POV M 1 : 2000
Částava, k. ú. Horka nad Moravou – nánosy, oprava toku

avy, s.p.
02 00 Brno
Morava 13
772 11 Olomouc
IČ: 70890013





LEGENDA POV:

- Příjezd na stavbu od silnice po nezpevněné cestě vedoucí souběžně s tokem - manipulační pruh š. 4 m
- Obvod staveniště
- Zařízení staveniště (umístění po dohodě s vlastníkem pozemku)

HORKA NAD MORAVOU
k. ú. Horka nad Moravou

vy, s.p.
2 00 Brno
Morava 13
2 11 Olomouc
IČ: 70890013

Katastrální situace POV M 1: 2000
Častava, k. ú. Horka nad Moravou – nánosy, oprava toku

Souhlas: PM010038/2016-ZHMTDS/Hol

Já, níže podepsaný

vlastník: Vraštilová Jana

Adresa: Květinová 179/75, 783 36 Křelov - Břuchoťín

LV č. 1741, k. ú. Horka nad Moravou

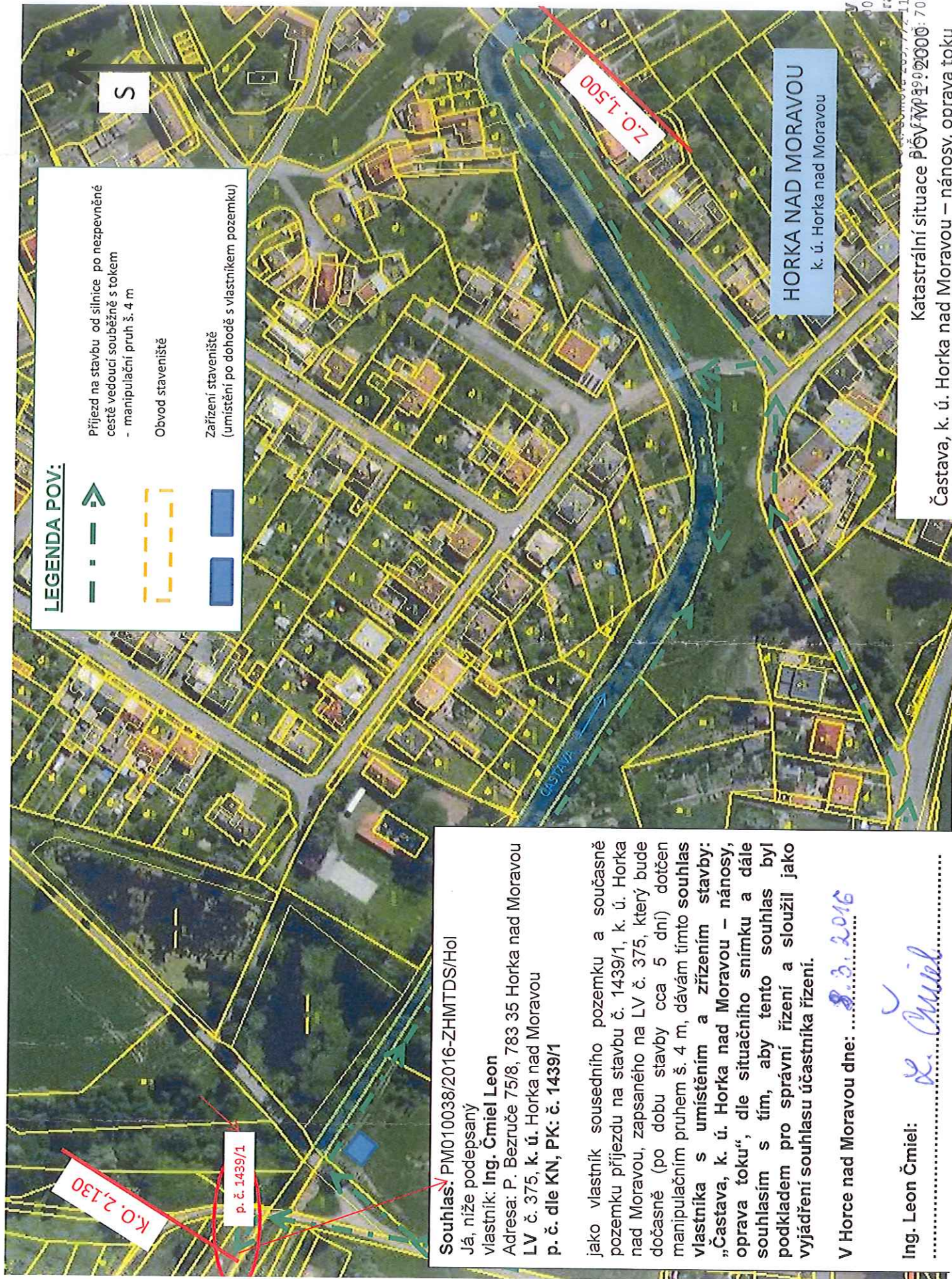
p. č. dle KN, PK: č. 1249/1

tímto jako vlastníka sousedního pozemku č. 1249/1, k. ú. Horka nad Moravou, zapsaného na LV č. 1741, který nebude dotčen stavbou ani příjezdem, dávám tímto souhlas vlastníka s umístěním a zřízením stavby v souvislosti s realizací stavby: „Častava, k. ú. Horka nad Moravou – nánosy, oprava toku“, dle situačního snímku a dále souhlasím s tím, aby tento souhlas byl podkladem pro správní řízení a sloužil jako vyjádření souhlasu účastníka řízení.

V Křelově – Břuchoťíně dne: 29.3.2016

Vraštilová Jana:

Vraštilová Jana



Souhlas: PM010038/2016-ZHMTDS/Hol

Já, níže podepsaný

vlastník: Ing. Čmiel Leon

Adresa: P. Bezruč 75/8, 783 35 Horka nad Moravou

LV č. 375, k. ú. Horka nad Moravou

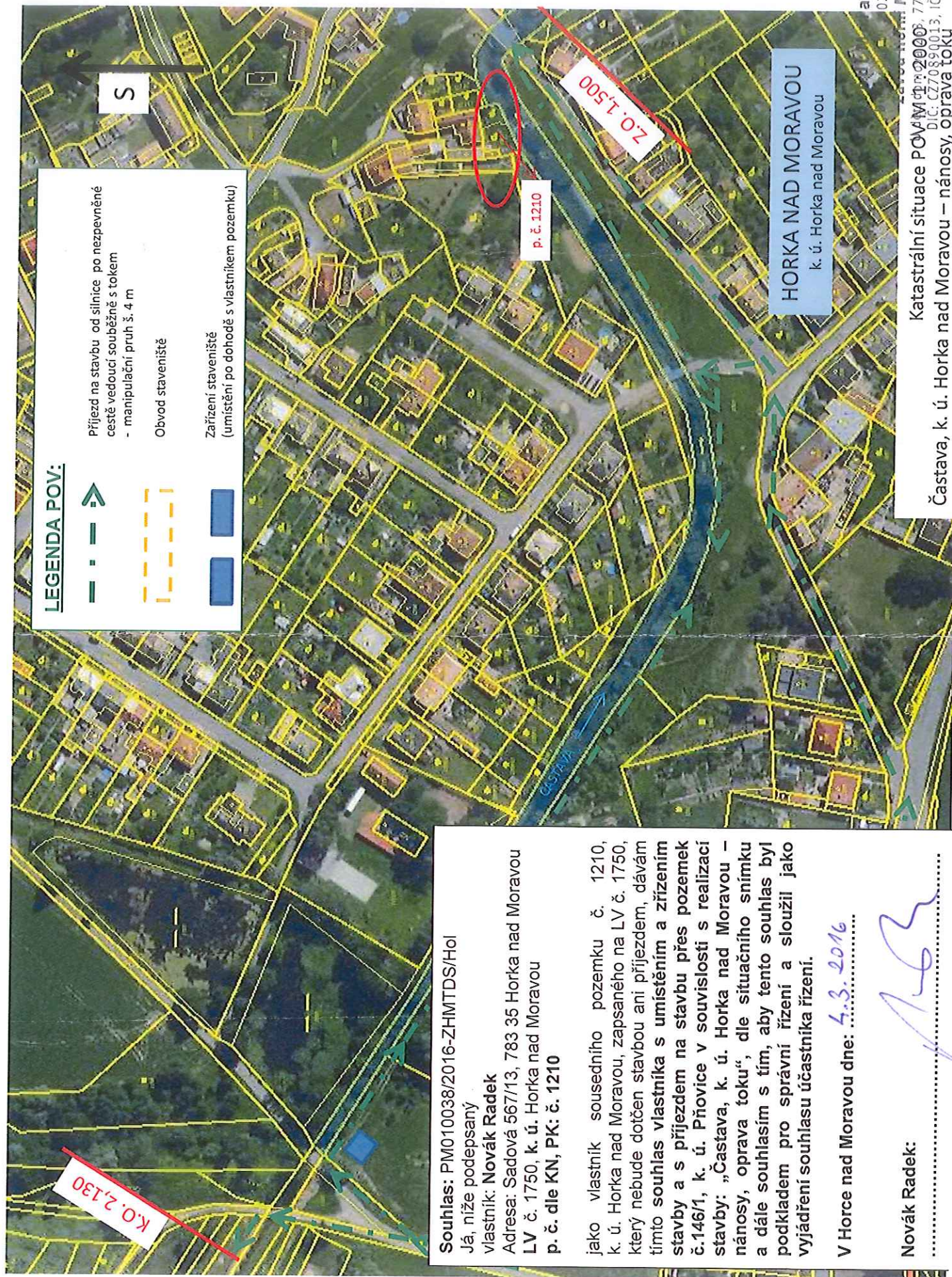
p. č. dle KN, PK: č. 1439/1

jako vlastník sousedního pozemku a současné pozemku příjezdu na stavbu č. 1439/1, k. ú. Horka nad Moravou, zapsaného na LV č. 375, který bude dočasně (po dobu stavby cca 5 dní) dotčen manipulačním pruhem š. 4 m, dávám tímto souhlas vlastníka s umístěním a zřízením stavby: „Částava, k. ú. Horka nad Moravou – nánosy, oprava toku“, dle situačního snímku a dále souhlasím s tím, aby tento souhlas byl podkladem pro správní řízení a sloužil jako vyjádření souhlasu účastníka řízení.

V Horce nad Moravou dne: 8.3.2016

Ing. Leon Čmiel:

Ing. Leon Čmiel



LEGENDA POV:



Příjezd na stavbu od silnice po nezpevněné cestě vedoucí souběžně s tokem
- manipulační pruh š. 4 m



Obvod staveniště



Zařízení staveniště
(umístění po dohodě s vlastníkem pozemku)

Souhlas: PM010038/2016-ZHMTDS/Hol

Já, níže podepsaný

vlastník: **Novák Radek**

Adresa: Sadová 567/13, 783 35 Horka nad Moravou
LV č. 1750, k. ú. Horka nad Moravou
p. č. dle KN, PK: č. 1210

jako vlastník sousedního pozemku č. 1210, k. ú. Horka nad Moravou, zapsaného na LV č. 1750, který nebude dotčen stavbou ani příjezdem, dávám tímto souhlas vlastníka s umístěním a zřízením stavby a s příjezdem na stavbu přes pozemek č. 146/1, k. ú. Pňovice v souvislosti s realizací stavby: „Častava, k. ú. Horka nad Moravou – nánosy, oprava toku“, dle situačního snímku a dále souhlasím s tím, aby tento souhlas byl podkladem pro správní řízení a sloužil jako vyjádření souhlasu účastníka řízení.

V Horce nad Moravou dne: **4.3.2016**

Novák Radek:

avý, s.p.
02 00 Brno

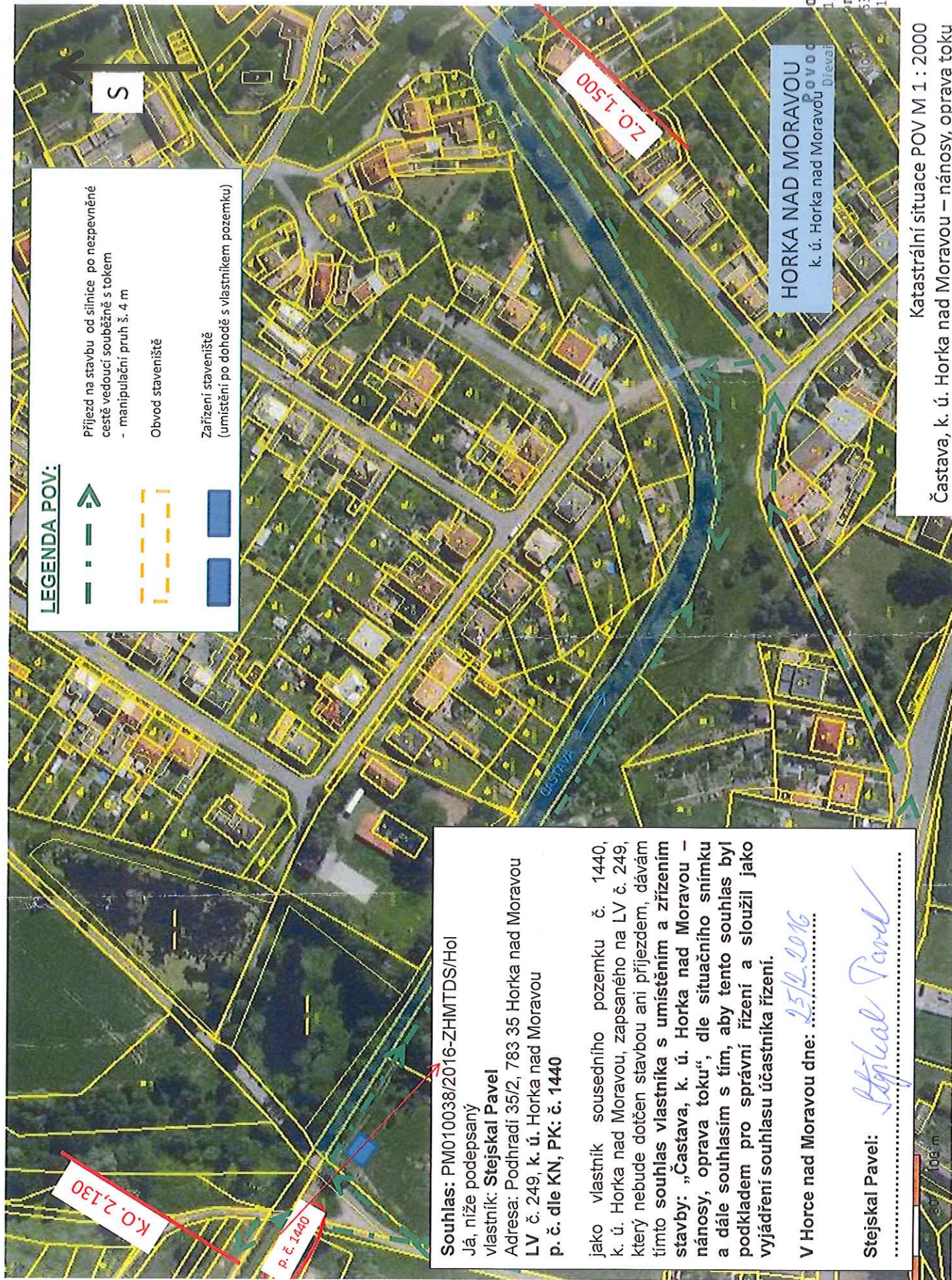
Čestnomi Morava

Katastrální situace POVM 020008, 772 11 Olomouc

Častava, k. ú. Horka nad Moravou – nánosy, oprava toku

DIC: CZ708890013, IČ: 708890013

11



LEGENDA POV:

- Příjezd na stavbu od silnice po nezpevněné cestě vedoucí souběžně s tokem
- manipulační pruh š. 4 m
- Obvod staveniště
- Zařízení staveniště
(umístění po dohodě s vlastníkem pozemku)

Souhlas: PM010038/2016-ZHMTDS/Hol

Já, níže podepsaný

vlastník: **Stejskal Pavel**

Adresa: Podhradí 35/2, 783 35 Horka nad Moravou

LV č. 249, k. ú. Horka nad Moravou

p. č. dle KN, PK: č. 1440

jako vlastník sousedního pozemku č. 1440, k. ú. Horka nad Moravou, zapsaného na LV č. 249, který nebude dotčen stavbou ani příjezdem, dávám tímto souhlas vlastníka s umístěním a zřízením stavby: „Častava, k. ú. Horka nad Moravou – nánosy, oprava toku“, dle situačního snímku a dále souhlasím s tím, aby tento souhlas byl podkladem pro správní řízení a sloužil jako vyjádření souhlasu účastníka řízení.

V Horce nad Moravou dne: 25.12.2016

Stejskal Pavel:

Stejskal Pavel

.....

HORKA NAD MORAVOU

k. ú. Horka nad Moravou

oravy, s.p.
1, 602 00 Břmo
rni Morava
83, 772 11 Olomo
13, IČ. 70890013

Katastrální situace POV M 1 : 2000

Častava, k. ú. Horka nad Moravou – nánosy, oprava toku





LEGENDA POV:

- příjezd na stavbu od silnice po nezpevněné cestě vedoucí souběžně s tokem
- manipulační pruh š. 4 m
- Obvod staveniště
- Zařízení staveniště (umístění po dohodě s vlastníkem pozemku)

Souhlas: PM010038/2016-ZHMTDS/Hol
Já, níže podepsaný 2/3
vlastník: Ing. Čížek Ondřej
Adresa: Tesaříkova 1025/11, 102 00 Praha 10
LV č. 649, k. ú. Horka nad Moravou
p. č. dle KN, PK: č. 1014, 1490/1, 1488, 1489/1

jako 2/3 vlastník sousedního pozemku č. 1014, č. 1488, č. 1489/1 a pozemku příjezdu č. 1490/1 (bude dočasně po dobu cca 7 dní dotčen manipulačním pruhem š. 4 m), k. ú. Horka nad Moravou, zapsaných na LV č. 649, dávám tímto souhlas vlastníka s umístěním a zřízením stavby: „Častava, k. ú. Horka nad Moravou – nánosy, oprava toku“, dle situačního snímku a dále souhlasím s tím, aby tento souhlas byl podkladem pro správní řízení a sloužil jako vyjádření souhlasu účastníka řízení.

V Praze dne: 14.4.2016

Ing. Čížek Ondřej:

mob: 602 233 908

18409 12

MAGISTRÁT MĚSTA OLMOUCE

ODBOR ŽIVOTNÍHO PROSTŘEDÍ

Hynaisova 10, 779 11 Olomouc

Olomouc, dne: 24.03.2016

Č. j.: SMOL/067760/2016/OZP/VH/Zvo

Číslo spisu: S-SMOL/037900/2016/OZP

Spisový znak – 209, skartační znak/skart. lhůta – V/5

Oprávněná úřední osoba pro vyřízení: Ing. Hana Zvoníčková, 4. nadz. podl., dv. č. 4.27

Telefon: 588488320

Fax: 588 488 056

E-mail: hana.zvonickova@olomouc.eu

Oprávněná úřední osoba pro podepisování: RNDr. Petr Loyka, CSc.

Žadatel: Povodí Moravy, s.p., U dětského domova 263, Olomouc

Častava, k.ú. Horka nad Moravou - nánosy, oprava toku

Magistrát města Olomouce, odbor životního prostředí, obdržel dne 18.02.2016 žádost o stanovisko k výše uvedené akci. Součástí podání byla projektová dokumentace, kterou zpracovala Vallová Jana. Stavebníkem je Povodí Moravy, s.p., Závod Horní Morava.

Popis akce

(Ing. Hana Zvoníčková, tel. 588488320)

Předmětem údržby je odstranění sedimentu z koryta a případné doplnění opevnění ve vodním toku Častava v intravilánu místní části Sedlisko obce Horka nad Moravou ř.km 1,500 - 2,130 na pozemcích parc.č. 1693 a 1692 k.ú. Horka nad Moravou. Oprava bude provedena do původního kolaudovaného stavu. Předpokládané období realizace stavby r. 2016.

Stanovisko oddělení péče o krajinu a zemědělství

(Ing. Kamila Kolenyáková, tel. 588488346)

Ochrana přírody (zák. č. 114/1992 Sb., o ochraně přírody a krajiny, v platném znění, dále jen zákon o ochraně přírody):

Z předložené dokumentace včetně mapových podkladů je patrné, že výše uvedenou akcí dojde k zásahu do vodního toku Častava, který je podle zákona o ochraně přírody významným krajinným prvkem (viz. § 3 odst. 1 písm.b). Významné krajinné prvky (VKP) jsou chráněny před poškozováním a ničením. Využívají se pouze tak, aby nebyla narušena jejich obnova a nedošlo k ohrožení či oslabení jejich stabilizační funkce. K zásahům, které by mohly vést k poškození, zničení nebo k ohrožení či oslabení jejich stabilizačních funkcí je nutno požádat orgán ochrany přírody o vydání závazného stanoviska (§ 4 odst.2 zákona). Žádost adresujte místně příslušnému orgánu ochrany přírody tj odboru životního prostředí Magistrátu města Olomouce (OŽP MMOI).

Upozorňujeme, že ve významném krajinném prvku je nepřipustné použít k výsadbám či osevům okrasné druhy či kultivary rostlin. Lze použít výhradně původní botanické druhy stanovištně vhodných stromů, keřů, bylin či travin. Výjimečně lze dohodnout využití v místě osvědčených odrůd ovocných dřevin.

Ochrana zemědělského půdního fondu - ZPF (zák. č. 334/1992 Sb., o ochraně zemědělského půdního fondu, dále jen zákon o ochraně ZPF):

Podle předložených podkladů nebudou dotčeny pozemky, které jsou součástí ZPF. Proto nemáme připomínky.

Státní správa lesů - SSL (zák. č. 289/1995 Sb., zákon o lesích):

Podle předložených podkladů nebudou dotčeny pozemky určené k plnění funkcí lesa (PUPFL) ani jejich ochranné pásmo ve vzdálenosti 50m od jejich hranice. Proto nemáme připomínky.

Závazné stanovisko vodoprávního úřadu (§ 104 odst. 9 zákon č.254/2001 Sb.)

(Ing. Hana Zvoníčková, tel. 588488320)

1. Odstranění nánosů a oprava toku na DVT Častava je navrhována v kraji Olomouckém, okrese Olomouc, v intravilánu místní části Sedlisko obce Horka nad Mravou, na pozemcích parc.č. 1693 a 1692 k.ú. Horka nad Moravou, ř.km 1,500 - 2,130, č.h.p. 4-10-03-0840-0-20, HGR 2220, 1621, souřadnice - začátek, konec: X;Y: 1115974.11; 548764.46; 1115878.71; 549242.27.

2. S ohledem na rozsah a charakter stavebních prací mají výše uvedené práce ve vodním toku charakter udržovacích prací podle § 15a odst. 3 vodního zákona a podléhají ohlášení vodoprávnímu úřadu.

3. Ohlášení udržovacích prací musí být podáno na formuláři (příloha č. 16 k vyhlášce Ministerstva zemědělství č. 432/2001 Sb., ve znění pozdějších předpisů), včetně příloh v něm uvedených.

4. K ohlášení budou vodoprávnímu úřadu předložena následující stanoviska:

- stanovisko správce povodí a správce vodního toku
- stanovisko dotčeného orgánu ochrany přírody a krajiny
- závazné stanovisko z hlediska nakládání s odpady
- stanovisko VÚ ČRS Ostrava.

Závazné stanovisko z hlediska nakládání s odpady (zákon č. 185/2001 Sb.)

(Ing. Monika Jahnová, tel. 588488334)

Magistrát města Olomouce, odbor životního prostředí, jako příslušný orgán veřejné správy v oblasti nakládání s odpady souhlasí s realizací záměru bez připomínek.

Upozorňujeme, že zákon o odpadech se nevztahuje na vytěžené sedimenty z vodních nádrží a koryt vodních toků, u kterých vlastník prokázal, že vyhovují limitům znečištění pro jejich využití k zavalení podzemních prostor a k úpravám povrchu terénu, stanoveným v příloze č. 9 k tomuto zákonu, a sedimentů z vodních nádrží a koryt vodních toků používaných na zemědělském půdním fondu podle zvláštních právních předpisů (zákon č. 334/1992 Sb., o ochraně zemědělského půdního fondu, ve znění pozdějších novel, zákon č. 156/1998 Sb., o hnojivech, pomocných půdních látkách, pomocných rostlinných přípravcích a substrátech a o agrochemickém zkoušení zemědělských půd (zákon o hnojivech), ve znění pozdějších novel) a dále na sedimenty přemísťované v rámci povrchových vod za účelem správy vod a vodních cest, předcházení povodním, zmírnění účinku povodní a období sucha nebo rekultivace půdy, je-li prokázáno, že nevykazují žádnou z nebezpečných vlastností uvedených v příloze č. 2 k zákonu o odpadech.

V případě odstranění vytěžených sedimentů na skládce odpadů, musí být splněna kritéria stanovená pro přijetí odpadů na skládky jednotlivých skupin dle ustanovení zejména § 3 a 4 vyhlášky 294/2005 Sb.

Doklady o způsobu odstranění nebo využití odpadů, které vzniknou v rámci stavby, budou předloženy při oznámení ukončení udržovacích prací.

Závazné stanovisko nenahrazuje souhlasy vydávané podle zákona o odpadech.

RNDr. Petr Loyka, CSc.
vedoucí odboru životního prostředí

Rozdělovník

- Povodí Moravy, s.p., U dětského domova 263, Olomouc

Seznam dotčených orgánů:

- Magistrát města Olomouce, IČO: 00299308, odbor životního prostředí - oddělení odpadového hospodářství a péče o prostředí, Hynaisova 34/10, Olomouc, 779 00 Olomouc 9
- Magistrát města Olomouce, IČO: 00299308, odbor životního prostředí - oddělení péče o krajinu a zemědělství, Hynaisova 34/10, Olomouc, 779 00 Olomouc 9
- Spis

13.

Krajský úřad Olomouckého kraje
Odbor životního prostředí a zemědělství
Jeremenkova 40a, 779 11 Olomouc

Č.j.: KUOK 18520/2016

V Olomouci dne 6. 4. 2016

Sp.Zn.: KÚOK/18072/2016/OŽPZ/339

Vyřizuje: Ing. Magda Špičáková
Tel.: 585 508 629
E-mail: m.spicakova@kr-olomoucky.cz

Povodí Moravy, s. p.
Závod Horní Morava
U dětského domova 263
772 11 Olomouc

Souhrnné stanovisko Krajského úřadu Olomouckého kraje, odboru životního prostředí a zemědělství k záměru „Častava – k. ú. Horka nad Moravou – nánosy, oprava toku“

Krajský úřad Olomouckého kraje, Odbor životního prostředí a zemědělství (dále jen „KÚOK“) obdržel dne 18. 2. 2016 žádost Povodí Moravy, s. p., Závod Horní Morava, se sídlem: U dětského domova 263, 772 11 Olomouc, IČ:70890013 o stanovisko k plánovanému odstranění sedimentů z koryta (cca 500 m³) vodního toku Častava v intravilánu obce Horka nad Moravou, ř. km 1,500 – 2,130 na vlastním pozemku č. 1693 a č. 1692, k. ú. Horka nad Moravou. Součástí akce je i případné doplnění opevnění toku. Oprava bude provedena do původního kolaudovaného stavu.

Krajský úřad bere potřebu odstranění sedimentů z koryta toku Častava v úseku v říčním km 1,500 – 2,130 na vědomí a současně sděluje následující skutečnosti:

Oddělení vodního hospodářství

Vodoprávní úřad (Ing. Magda Špičáková, 585/508 629)

Soubor opatření na vodních tocích směřujících ke zlepšení jejich funkcí je zákonnou povinností správců vodních toků dle ust. § 47, odst. 2 písm. b) a d) vodního zákona. Odstranění nánosů z říčního koryta je úpravou vodního toku, která současně směřuje k ochraně před nežádoucími účinky vody ve volné krajině a v obytné zástavbě. Pro tuto činnost není třeba povolení dle ust. § 14 vodního zákona. Veřejné zájmy na úseku vodního hospodářství, jejichž ochrana je v působnosti KÚOK, nejsou předmětným záměrem dotčeny.

Státní správa rybářství (Ing. Miroslav Kvapil, 583/218 515)

Úsek toku, který bude předmětem úprav, je součástí mimopstruhového rybářského revíru 471 049 Morava 18, na němž hospodaří MO ČRS Olomouc a držitelem dekretu je VÚS ČRS Ostrava. Příslušný rybářský orgán krajského úřadu požaduje, aby žadatel předem projednal s uživatelem revíru podmínky navrhovaných prací tak, aby byla ochráněna rybí obsádka.

Oddělení lesnictví (Ing. Michal Školoud, 585/508 687)

Veřejné zájmy na úseku ochrany pozemků určených k plnění funkcí lesa, jejichž ochrana je v působnosti Krajského úřadu Olomouckého kraje, Odboru životního prostředí a zemědělství, nejsou předmětným záměrem dotčeny.

Oddělení ochrany životního prostředí

Orgán odpadového hospodářství (Bc. Martina FraISOVá, 585/508 639)

Sdělujeme, že z hlediska nakládání s odpady dává vyjádření zejména v územním a stavebním řízení, a to dle § 79 odst. 4 písm. b) zákona č. 185/2001 Sb., o odpadech a o změně některých dalších zákonů, v platném znění, příslušný obecní úřad obce s rozšířenou působností.

Orgán ochrany ovzduší (Bc. Martina FraISOVá, 585/508 639)

Krajský úřad Olomouckého kraje - odbor životního prostředí a zemědělství jako orgán ochrany ovzduší vykonávající správní činnosti na úseku ochrany ovzduší ve smyslu ustanovení § 27 odst. 1 písm. e) zákona č. 201/2012 Sb., o ochraně ovzduší, ve znění pozdějších předpisů (dále jen zákon), sděluje:

Krajský úřad Olomouckého kraje - odbor životního prostředí a zemědělství je dotčeným orgánem v územním a stavebním řízení z hlediska ochrany ovzduší jen v případě stacionárních zdrojů znečišťování ovzduší vyjmenovaných v příloze č. 2 k zákonu. Z dokumentace vyplývá, že součástí záměru nebudou stacionární zdroje znečišťování ovzduší uvedené v příloze č. 2 k zákonu.

Oddělení ochrany přírody

Natura 2000 (Mgr. Eva StodolOVá, 585/508 425)

Krajský úřad Olomouckého kraje, odbor životního prostředí a zemědělství není k vyjádření příslušný, záměr se nachází na území CHKO Litovelské Pomoraví.

Orgán ochrany přírody (Mgr. Eva StodolOVá, 585/508 425)

Krajský úřad Olomouckého kraje, odbor životního prostředí a zemědělství není k vyjádření příslušný, záměr se nachází na území CHKO Litovelské Pomoraví.

Orgán ochrany zemědělského půdního fondu (RNDr. Petr Vala, 585/508 641)

Vzhledem k tomu, že předkládaný stavební záměr je situován na zemědělské půdě, investor musí postupovat podle zákona č. 334/1992 Sb., o ochraně zemědělského půdního fondu (ZPF) ve znění pozdějších předpisů (dále jen „zákon“). K trvalému odnětí půdy ze ZPF pro nezemědělské účely je třeba souhlasu orgánu ochrany ZPF vydaného v souladu s ustanovením § 9 odst. 8 zákona, který je nezbytný k vydání rozhodnutí podle zákona č. 183/2006 Sb., o územním plánování a stavebním řádu ve znění pozdějších předpisů.

Pokud si stavební práce spojené s realizací záměru vyžádají dočasné odnětí pozemků ze ZPF na dobu delší než jeden rok, včetně uvedení dotčených pozemků

do původního stavu (viz ustanovení § 9 odst. 2 písm. d) zákona), investor musí požádat příslušný orgán ochrany ZPF o souhlas k dočasnému odnětí půdy ze ZPF.

Příslušným orgánem ochrany ZPF k převzetí žádosti je vždy obecní úřad ORP, v jehož správním obvodu leží největší část ZPF, který má být předmětným záměrem dotčen (viz ustanovení § 18 odst. 1 zákona).

Oddělení integrované prevence

Orgán posuzování vlivů na ŽP

Krajský úřad Olomouckého kraje, Odbor životního prostředí a zemědělství (dále „krajský úřad“), jako příslušný správní úřad podle ustanovení § 22 písm. a) zákona č. 100/2001 Sb., o posuzování vlivů na životní prostředí a o změně některých souvisejících zákonů (zákon o posuzování vlivů na životní prostředí), ve znění pozdějších předpisů, sděluje k předmětnému záměru „Častava, k. ú. Horka nad Moravou – nánosy, oprava toku“ spočívajícího v údržbě vodního toku Častava v intravilánu obce Horka nad Moravou v úseku mezi ř. km 1,500 – 2,130 na pozemcích č. 1693 a 1692 v k. ú. Horka nad Moravou (Údržba bude spočívat v odstranění sedimentu z koryta a v případném doplnění opevnění) následující:

Záměr nevyžaduje posouzení vlivů na životní prostředí, ve smyslu výše citovaného zákona.

Zdůvodnění: Krajský úřad dospěl k výše uvedenému závěru s ohledem na umístění záměru, charakteristiku předpokládaných vlivů záměru na veřejné zdraví a životní prostředí a na základě povahy a rozsahu záměru, popsanych v dokumentaci. Krajský úřad přihlédl také ke skutečnosti, že uvedený záměr nemůže mít samostatně nebo ve spojení s jinými záměry významný vliv na příznivý stav předmětu ochrany nebo celistvost evropsky významné lokality nebo ptačí oblasti, jak vyplývá ze stanoviska vydaného Agenturou ochrany přírody a krajiny ČR, správy CHKO Litovelské Pomoraví č. j. 00430/LM/16 – S/00338/LM/16 ze dne 4. 4. 2016.

otisk úředního razítka

Ing. Josef Veselský
vedoucí Odboru životního prostředí a zemědělství
Krajského úřadu Olomouckého kraje

Rozdělovník:

Obdrží: - adresát

Spis KÚOK – zde

LEGENDA POV:

- Příjezd na stavbu od silnice po nezpevněné cestě vedoucí souběžně s tokem - manipulační pruh š. 4 m
- Obvod staveniště
- Zařízení staveniště (umístění po dohodě s vlastníkem pozemku)

Souhlas: PM010038/2016-ZHMTDS/Hol

Já, níže podepsaný

vlastník: Obec Horka nad Moravou

Adresa: nám. Osvobození 16/46, 783 35 Horka nad Moravou

LV č. 10001, k. ú. Horka nad Moravou

p. č. dle KN, PK: 1069/1, 1211/2, 1218, 1249/2, 1248/2, 1238/1, 1452, 1454, 1455/2, 1455/3, 1457, 1000, 1252, 1042, 1449, 1448, 1447, 1446, 1445, 1435/1, 934/1

jako vlastník sousedních pozemků č. 1069/1, č. 1211/2, č. 1218, č. 1249/2, č. 1248/2, č. 1238/1, č. 1452, č. 1454, č. 1455/2, č. 1455/3, č. 1457, které nebudou dotčeny stavbou ani příjezdem a pozemků dočasně dotčených příjezdem na stavbu po manipulačním pruhu š. 4 m č. 1000, č. 1252, č. 1042, č. 1449, č. 1448, č. 1447, č. 1446, č. 1445, č. 1435/1, k. ú. Horka nad Moravou, zapsaných na LV č. 10001, dávám tímto souhlas vlastníka s umístěním a zřízením stavby a s příjezdem na stavbu: „Častava, k. ú. Horka nad Moravou – nánosy, oprava toku“, dle situačního snímku a dále souhlasím s tím, aby tento souhlas byl podkladem pro správní řízení a sloužil jako vyjádření souhlasu účastníka řízení. Po ukončení stavby budou pozemky příjezdu uvedeny do původního stavu.

V Horce nad Moravou dne: 14.2.2016

HORKA nad Moravou
okres Olomouc

Obec Horka nad Moravou: Horka nad Moravou 783 35

p. č. 1069/1

p. č. 1211/2

p. č. 1042

p. č. 1218

p. č. 1248/2

p. č. 1249/2

p. č. 1452

p. č. 1449

p. č. 1453

p. č. 1454

p. č. 1457

p. č. 1455/2

p. č. 1435/1

K.O. 2,130

Z.O. 1,500

S

HORKA nad MORAVOU

k. ú. Horka nad Moravou

Častava, k. ú. Horka nad Moravou – nánosy, oprava toku

Katastrální situace POV M 1 : 2000

1 Olomouc

1 Olomouc

1 Olomouc

1 Olomouc

1 Olomouc

1 Olomouc

1 Olomouc

1 Olomouc

1 Olomouc

1 Olomouc

1 Olomouc

1 Olomouc

1 Olomouc

1 Olomouc

1 Olomouc

1 Olomouc



Povodí Moravy, s.p.
Závod Horní Morava
Provoz Olomouc
U dět. domova 263
772 11 OLOMOUC

VÁŠ DOPIS ZNAČKY/ZE DNE

NAŠE ZNAČKA

VYŘIZUJE

Ing. Veronika Rounová
+420 541 637 344
rounova@pmo.cz

MÍSTO/DATUM

Brno
14. 3. 2016

Výsledky rozboru sedimentu – odběrový profil Častava, Horka nad Moravou, ř.km 1,568 - 2,130

Na základě Vaší objednávky ze dne 23. 2. 2016 zasíláme v příloze dopisu protokol o zkoušce s výsledky rozboru vzorku sedimentu odebraného na odběrovém profilu Častava, Horka nad Moravou, ř.km 1,568 - 2,130.

Vzorek sedimentu byl analyzován a hodnocen dle vyhlášky č. 294/2005 Sb., příloha č. 2, tab. č. 2.1, třída **vyluhovatelnosti** Nejvyšší přípustné hodnoty ukazatelů pro jednotlivé třídy vyluhovatelnosti.

Častava, Horka nad Moravou, ř.km 1,568 - 2,130

- Posouzení výsledků rozborů dle vyhlášky č. 294/2005 Sb., příloha č.2, tab. č. 2.1, třída **vyluhovatelnosti 1**
Všechny parametry vyhovují limitům daným vyhláškou. Odpad splnil kritéria pro přijetí odpadu na skládku skupiny S – ostatní odpad.

S pozdravem

Povodí Moravy, s.p.
602 00 Brno, Dřevařská 11
IČO:70890013, DIČ:CZ70890013
-14-

Ing. Marek Burian Ph.D.
vedoucí útvaru vodohospodářských laboratoří



Přílohy:

- Protokol o zkoušce vzorku ev. č. 1203/16
- Příloha k protokolu o zkoušce vzorku ev. č. 1203/16

PROTOKOL O ZKOUŠCE VZORKU ev.č. 1203/16

Interpretováno podle vyhlášky č. 294/2005 Sb., tab. 4.1, příloha č. 4 a příloha č. 2, tab. č. 2.1, třída
 vyluhovatelnosti I

Místo odběru: Častava, Horka nad Moravou; ř. km 1,568 - 2,130

Matrice: sediment

Datum odběru vzorku (hod): 21.07.2015 (11:40)

Vzorek odebral: Semerád Mojžíř

Vzorek byl do laboratoře doručen dne: 21.07.2015

Typ odběru: směsný

Vzorkovací postup: SOP 404

Rozbor zahájen dne: 21.07.2015

Rozbor skončen dne: 11.03.2016

Rozbor provedl: Vodohospodářské laboratoře Povodí Moravy, s.p.

Rozbor objednal: Povodí Moravy, s.p., Závod Horní Morava, provoz Olomouc, U dět. domova 263, 772 11

Výsledky rozboru

Ukazatel	symbol	jednotka	výsledek	referenční hodnota	identifikace metody	nejistota měření	
pH při teplotě 25,0 ± 0,5 °C	pH		6,9		SOP 1	±0,2	B
Rozpuštěné látky sušené	RLs	mg/l	296	400	SOP 10	±10%	B
Chloridy	Cl ⁻	mg/l	2,8	80	SOP 26	±10%	B
Sířany	SO ₄ ²⁻	mg/l	49	100	SOP 26	±10%	B
Fluoridy	F ⁻	mg/l	0,055	1	SOP 26	±10%	B
Arsen	As	µg/l	2,90	50	SOP 102	±15%	B
Bárium	Ba	µg/l	72,6	2000	SOP 102	±10%	B
Kadmium	Cd	µg/l	0,063	4	SOP 102	±15%	B
Chrom veškerý	Cr	µg/l	3,20	50	SOP 102	±10%	B
Měď	Cu	µg/l	17,1	200	SOP 102	±10%	B
Rtuť	Hg	µg/l	<0,05	1	SOP 100		B
Molybden	Mo	µg/l	3,88	50	SOP 102	±10%	B
Nikl	Ni	µg/l	5,37	40	SOP 102	±10%	B
Olovo	Pb	µg/l	4,87	50	SOP 102	±10%	B
Antimon	Sb	µg/l	1,76	6	SOP 102	±10%	B
Selén	Se	µg/l	2,53	10	SOP 102	±15%	B
Zinek	Zn	µg/l	28,1	400	SOP 102	±10%	B
Rozpuštěný organický uhlík	DOC	mg/l	44,2	50	SOP 300	±10%	B
Uhlovodíky suma	C10-C40	mg/kg	127	500	SOP 328	±25%	B
Sušina		%	43,3		SOP 32	±10 %	B
Suma 24 jednosytných fenolů	JSP	mg/l	0,0009	0,1	SOP 310 (d)	±25 %	B
Suma 12 PAU		mg/kg	1,57	80	SOP 318 (d)	±20%	B
Suma 7 PCB		µg/kg	4,9	1000	SOP 320 (d)	±25%	B
Suma BTEX	BTEX	mg/kg	0,04	6	SOP 330 (d)	±20%	B

Poznámka

Parametry C10-C40, PAU, PCB, BTEX analyzovány v roce 2015 - viz Protokol o zkoušce vzorku ev.č. 7299/15.

Poznámky: *) neakreditovaná zkouška je označena

d) stanoveno dopočtem

B - VH laboratoř v Brně, Povodí Moravy, s.p., Dřevařská 11, 602 00 BRNO

Upřesnění SOP:

SOP 1 - ČSN ISO 10 523

SOP 10 - ČSN 75 7346

SOP 100 - ČSN 757440

SOP 102 - EPA Method 6020

SOP 404 - ČSN EN ISO 5667-1

SOP 26 - ČSN EN ISO 10304

SOP 300 - ČSN EN 1484

SOP 310 - ČSN EN 12673

SOP 318 - ČSN 75 7554

SOP 32 - ČSN ISO 11465

SOP 320 - ČSN EN 15308

SOP 328 - ČSN EN 14039

SOP 330 - TNY 75 7552

Uvedená nejistota stanovení je relativní rozšířená nejistota měření a je součinem relativní standardní nejistoty měření a koeficientu rozšíření k=2.

Bez písemného souhlasu zkušební laboratoře nesmí být protokol reprodukován nebo publikován jinak, než celý.
 Výsledky zkoušek se týkají jen zkoušených vzorků.

PROTOKOL O ZKOUŠCE VZORKU ev.č. 1203/16

poř.č.prot. 254/16
str.č. 2 z počtu 2

Tento protokol obsahuje přílohu poř.č. 59/16

Protokol zpracoval: Ing. Veronika Rounová

Protokol schválil dne: 11.03.2016



Ing. Marek Burian, Ph.D.
vedoucí VH laboratoří



Povodí Moravy, s.p., Dřevařská 11, 602 00 Brno
vodohospodářské laboratoře
www.pmo.cz, email: laboratorepm@pmo.cz

PŘÍLOHA K PROTOKOLU O ZKOUŠCE VZORKU ev.č. 1203/16

poř.č.přílohy 59/16
str.č. 1 z počtu 1

Pracovní list : příprava zkušebního vzorku dle vyhlášky č. 294/2005 Sb., 257/2009 Sb.
a zákona 154/2010 Sb. a metodického pokynu MŽP č. 8

Vystavil : 24.2.2016 Zavřel laboratoř Brno

Vzorek č.: 1203 / 2015 Místo odběru: Častava Horka nad Moravou; ř. km 1,568 - 2,130

Záznam o přípravě zkušebního vzorku	
parametr	postup, hodnota
postup zmenšení velikosti částic:	rozmělnění v třecí misce
sušení:	lyofilizace
podíl frakce >10 mm (podíl nedrtitelné frakce) v % :	<5
způsob separace tuhých částic:	sítování
odkaz na použité metody úpravy vzorku:	dle PP 16 a příslušných SOP
datum přípravy zkušebního vzorku pro přípravu sušiny:	3.8.2015
datum přípravy zkušebního vzorku pro stanovení ukazatelů v pevné matici:	3.8.2015
podmínky uchování zkušebních vzorků mezi uvedenými daty:	dle SOP 404

Záznam o přípravě výluhu	
parametr	postup, hodnota
datum přípravy zkušebního vzorku pro vyluhovací zkoušku:	24.2.2016
obsah sušiny v % :	43,3
objem vyluhovací kapaliny použité při vyluhování v ml:	750
popis postupu oddělení pevné a kapalné fáze:	dle PP 14
objem výluhu po filtraci v ml:	750



Povodí Moravy, s.p.
Závod Horní Morava
Provoz Olomouc
U dětského domova 263
772 11 OLOMOUC

VÁŠ DOPIS ZNAČKY/ZE DNE

NAŠE ZNAČKA

VYŘIZUJE

Ing. Veronika Rounová
+420 541 637 344
rounova@pmo.cz

MÍSTO/DATUM

Brno
12. 08. 2015

Výsledky rozboru sedimentu – odběrový profil Častava, Horka nad Moravou, ř.km 1,568 – 2,130

Na základě Vaší objednávky 3984/2015/2101 ze dne 22. 07. 2015 zasíláme v příloze dopisu protokoly o zkoušce s výsledky rozboru vzorku sedimentu odebraného na odběrovém profilu Častava, Horka nad Moravou, ř.km 1,568 – 2,130. Vzorek byl odebrán pracovníky vodohospodářských laboratoří dne 21. 07. 2015.

Vzorek sedimentu byl analyzován a hodnocen dle vyhlášky 294/2005 Sb., příloha č. 10 Požadavky na obsah škodlivin v odpadech využívaných na povrchu terénu, tabulka č. 10.1, dle zákona č. 154/2010 Sb., příloha č. 9 Limitní hodnoty koncentrací škodlivin ve vytěžených sedimentech z vodních nádrží a koryt vodních toků.

Častava, Horka nad Moravou, ř.km 1,568 – 2,130

- Posouzení výsledků rozborů dle vyhlášky č. 294/2005 Sb., příloha č. 10, tab. č. 10.1 Všechny parametry sledované ve vzorku sedimentu vyhovují limitům daným vyhláškou.
- Posouzení výsledků rozborů dle zákona č. 154/2010 Sb., příloha č. 9. Všechny parametry sledované ve vzorku sedimentu vyhovují limitům daným vyhláškou.

S pozdravem

Povodí Moravy, s.p.
602 00 Brno, Dřevařská 11
IČO:70890013, DIČ:CZ70890013
-14-

Ing. Marek Burian, Ph.D.

vedoucí útvaru vodohospodářských laboratoří

Přílohy:

- Protokoly o zkoušce vzorku ev. č. 7299/15 – ve 2 vyhotoveních
- Příloha k protokolu o zkoušce vzorku ev. č. 7299/15

PROTOKOL O ZKOUŠCE VZORKU ev.č. 7299/15

Interpretováno podle ve znění zákona č.154/2010 Sb., příloha č. 9

Místo odběru: Častava, Horka nad Moravou; ř. km 1,568 - 2,130

Matrice: sediment	Typ odběru: směsný
Datum odběru vzorku (hod): 21.07.2015 (11:40)	Vzorkovací postup: SOP 404
Vzorek odebral: Semerád Mojmír	Rozbor zahájen dne: 21.07.2015
Vzorek byl do laboratoře doručen dne: 21.07.2015	Rozbor skončen dne: 11.08.2015
Rozbor provedl: Vodohospodářské laboratoře Povodí Moravy, s.p.	
Rozbor objednal: Povodí Moravy, s.p., Závod Horní Morava, provoz Olomouc, U dět. domova 263, 772 11	

Výsledky rozboru

Ukazatel	symbol	jednotka	výsledek	referenční hodnota	identifikace metody	nejistota měření	
Arsen	As	mg/kg	3,87	30	SOP 106	±20%	B
Báryum	Ba	mg/kg	92,8	600	SOP 106	±20%	B
Berylium	Be	mg/kg	0,54	5	SOP 106	±20%	B
Kadmium	Cd	mg/kg	0,30	2,5	SOP 106	±20%	B
Kobalt	Co	mg/kg	5,28	30	SOP 106	±20%	B
Měď	Cu	mg/kg	23,4	100	SOP 106	±20%	B
Rtuť	Hg	mg/kg	0,04	0,8	SOP 100	±20 %	B
Nikl	Ni	mg/kg	26,4	80	SOP 106	±20%	B
Olovo	Pb	mg/kg	12,7	100	SOP 106	±20%	B
Vanad	V	mg/kg	26,6	180	SOP 106	±20%	B
Zinek	Zn	mg/kg	97,5	600	SOP 106	±20%	B
Adsorbovatelné organické halogeny	AOX	mg/kg	24	30	SOP 317	±20%	B
Uhlovodíky suma	C10-C40	mg/kg	127	300	SOP 328	±25%	B
Sušina		%	43,3		SOP 32	±10 %	B
Suma 12 PAU		mg/kg	1,57	6	SOP 318 (d)	±20%	B
Suma 7 PCB		µg/kg	4,9	200	SOP 320 (d)	±25%	B
Tetrachlorethen		mg/kg	<0,01	0,05	SOP 330		B
Trichlorethen		mg/kg	<0,01	0,05	SOP 330		B
Suma BTEX	BTEX	mg/kg	0,04	0,4	SOP 330 (d)	±20%	B

Poznámky: *) neakreditovaná zkouška je označena

d) stanoveno dopočtem

B - VH laboratoř v Brně, Povodí Moravy, s.p., Dřevařská 11, 602 00 BRNO

Upřesnění SOP:

SOP 100 - ČSN 757440

SOP 106 - EPA Method 6020

SOP 316 - ČSN 75 7530

SOP 404 - ČSN EN ISO 5667-1

SOP 317 - ČSN EN ISO 9562

SOP 318 - ČSN 75 7554

SOP 32 - ČSN ISO 11465

SOP 320 - ČSN EN 15308

SOP 328 - ČSN EN 14039

SOP 330 - TNV 75 7552

Uvedená nejistota stanovení je relativní rozšířená nejistota měření a je součinem relativní standardní nejistoty měření a koeficientu rozšíření k=2.

Bez písemného souhlasu zkušební laboratoře nesmí být protokol reprodukován nebo publikován jinak, než celý.
 Výsledky zkoušek se týkají jen zkoušených vzorků.

Tento protokol obsahuje přílohu poř.č. 109/15

Protokol zpracoval: Ing. Veronika Rounová

Protokol schválil dne: 12.08.2015



Ing. Marek Burian, Ph.D.
 vedoucí VH laboratoří

PROTOKOL O ZKOUŠCE VZORKU ev.č. 7299/15

Interpretováno podle vyhlášky č. 294/2005 Sb., příloha č. 10, tab. č. 10.1

Místo odběru: Častava, Horka nad Moravou; ř. km 1,568 - 2,130

Matrice: sediment

Datum odběru vzorku (hod): 21.07.2015 (11:40)

Vzorek odebral: Semerád Mojmír

Vzorek byl do laboratoře doručen dne: 21.07.2015

Typ odběru: směsný

Vzorkovací postup: SOP 404

Rozbor zahájen dne: 21.07.2015

Rozbor skončen dne: 11.08.2015

Rozbor provedl: Vodohospodářské laboratoře Povodí Moravy, s.p.

Rozbor objednal: Povodí Moravy, s.p., Závod Horní Morava, provoz Olomouc, U dět. domova 263, 772 11

Výsledky rozboru

Ukazatel	symbol	jednotka	výsledek	referenční hodnota	identifikace metody	nejistota měření	
Arsen	As	mg/kg	3,87	10	SOP 106	±20%	B
Kadmium	Cd	mg/kg	0,30	1	SOP 106	±20%	B
Chrom	Cr	mg/kg	24,1	200	SOP 106	±20%	B
Rtuť	Hg	mg/kg	0,04	0,8	SOP 100	±20 %	B
Nikl	Ni	mg/kg	26,4	80	SOP 106	±20%	B
Olovo	Pb	mg/kg	12,7	100	SOP 106	±20%	B
Vanad	V	mg/kg	26,6	180	SOP 106	±20%	B
Uhlovodíky suma	C10-C40	mg/kg	127	300	SOP 328	±25%	B
Extrahovatelné organické halogeny	EOX	mg/kg	<0,3	1	SOP 316		B
Sušina		%	43,3		SOP 32	±10 %	B
Suma 12 PAU		mg/kg	1,57	6	SOP 318 (d)	±20%	B
Suma 7 PCB		µg/kg	4,9	200	SOP 320 (d)	±25%	B
Suma BTEX	BTEX	mg/kg	0,04	0,4	SOP 330 (d)	±20%	B

Poznámky: *) neakreditovaná zkouška je označena

d) stanoveno dpočtem

B - VH laboratoř v Brně, Povodí Moravy, s.p., Dřevařská 11, 602 00 BRNO

Upřesnění SOP:

SOP 100 - ČSN 757440

SOP 106 - EPA Method 6020

SOP 316 - ČSN 75 7530

SOP 404 - ČSN EN ISO 5667-1

SOP 317 - ČSN EN ISO 9562

SOP 318 - ČSN 75 7554

SOP 32 - ČSN ISO 11465

SOP 320 - ČSN EN 15308

SOP 328 - ČSN EN 14039

SOP 330 - TNV 75 7552

Uvedená nejistota stanovení je relativní rozšířená nejistota měření a je součinem relativní standardní nejistoty měření a koeficientu rozšíření k=2.

Bez písemného souhlasu zkušební laboratoře nesmí být protokol reprodukován nebo publikován jinak, než celý. Výsledky zkoušek se týkají jen zkoušených vzorků.

Tento protokol obsahuje přílohu poř.č. 109/15

Protokol zpracoval: Ing. Veronika Rounová

Protokol schválil dne: 12.08.2015



Ing. Marek Burian, Ph.D.
vedoucí VH laboratoří



Povodí Moravy, s.p., Dřevařská 11, 602 00 Brno
vodohospodářské laboratoře
www.pmo.cz, email: laboratorepm@pmo.cz

PŘÍLOHA K PROTOKOLU O ZKOUŠCE VZORKU ev.č. 7299/15

poř.č.přílohy 109/15
str.č. 1 z počtu 1

Pracovní list : příprava zkušební vzorku dle vyhlášky č. 294/2005 Sb., 257/2009 Sb.
a zákona 154/2010 Sb. a metodického pokynu MŽP č. 8

Vystavil : 28.7.2015 Zavřel laboratoř Brno

Vzorek č.: 7299 / 2015 Místo odběru: Častava Horka nad Moravou; ř. km 1,568 - 2,130

Záznam o přípravě zkušební vzorku	
parametr	postup, hodnota
postup zmenšení velikosti částic:	rozmělnění v třecí misce
sušení:	lyofilizace
podíl frakce >10 mm (podíl nedrtitelné frakce) v % :	<5
způsob separace tuhých částic:	sítování
odkaz na použité metody úpravy vzorku:	dle PP 16 a příslušných SOP
datum přípravy zkušební vzorku pro přípravu sušiny:	3.8.2015
datum přípravy zkušební vzorku pro stanovení ukazatelů v pevné matici:	3.8.2015
podmínky uchování zkušebních vzorků mezi uvedenými daty:	dle SOP 404

Záznam o přípravě výluhu	
parametr	postup, hodnota
datum přípravy zkušební vzorku pro vyluhovací zkoušku:	XXXXXX
obsah sušiny v % :	XXXXXX
objem vyluhovací kapaliny použité při vyluhování v ml:	XXXXXX
popis postupu oddělení pevné a kapalné fáze:	dle PP 14
objem výluhu po filtraci v ml:	XXXXXX

**Povodí Moravy, s.p.
Závod Horní Morava
U Dět. domova 263
772 11 Olomouc**

VÁŠ DOPIS ČJ.	ČÍSLO JEDNACÍ	SPISOVÁ ZNAČKA	DATUM
	LCR957/001711/2016	LCR013957/2016	6. 4. 2016
VYŘIZUJE	TELEFON	MOBIL	E-MAIL
Pniok	956 957 235	725 257 984	jiri.pniok@lesy-cr.cz

Věc: Vyjádření správce toků


Týká se: Žádosti o souhlas se stavbou „Nánosy a oprava VT Častava - Horka nad Moravou“

Předložený záměr se dotýká zájmů Lesů České republiky, s.p., Správy toků – oblast povodí Moravy se sídlem ve Vsetíně, detašovaného pracoviště Šumperk, jako vlastníka pozemku parc.č. 1692, v k.ú. Horka nad Moravou.

Jedná se o záměr předložený Povodím Moravy, s.p. závod Horní Morava v Olomouci, který plánuje realizovat údržbu na VT Častava (ČHP 4-10-03-0842, IDVT 10203246) v intravilánu obce Horka nad Moravou v ř.km 1,500 – 2,130. Předmětem opravy je odstranění sedimentu z koryta a případné doplnění opevnění. Oprava bude provedena do původního kolaudovaného stavu.

Lesy České republiky, s.p., Správa toků – oblast povodí Moravy se sídlem ve Vsetíně, detašované pracoviště Šumperk, jako organizace příslušná hospodařit s majetkem státu, souhlasí s předloženým záměrem a upozorňuje, že dotčený pozemek parc. č. 1692, v k.ú. Horka nad Moravou a dále pozemek 1612/1 v k.ú. Horka nad Moravou budou řešeny v rámci vyrovnaní vlastnických vztahů s Povodím Moravy, s.p.. Tato záležitost bude řešena referentkou pro katastr pí. Magdalenou Krátkou, email: kratka.ost57@lesy-cr.cz, tel: 956957208.

Platnost tohoto vyjádření je 2 roky od data vydání.


Ing. Miroslav Cháb
zástupce vedoucího ST

Lesy České republiky, s.p. [06]
se sídlem Přemyslova 1106/19, Nový Hradec Králové
500 08 Hradec Králové
IČ: 42196451, DIČ: CZ42196451
Správa toků – oblast povodí Moravy
U Skláren 781, 755 01 Vsetín



AGENTURA OCHRANY
PŘÍRODY A KRAJINY
ČESKÉ REPUBLIKY

to rozhodnutí nabylo právní moci

1.6.2016

a je vykonatelné

dne

Agentura ochrany přírody a krajiny

České republiky

dne 1.6.2016

(podpis)

REGIONÁLNÍ PRACOVISŤE
OLOMOUCKO

XII.1.

14.

Oddělení
Správa CHKO
Litovelské Pomoraví
Husova ul. 906/5
784 01 Litovel
tel.: 585 344 156
fax: 585 344 158
e-mail: litpom@nature.cz
olomoucko.ochranaprirody.cz

Adresáti dle rozdělovníku

NAŠE Č. J.: SR/0021/LM/2016-6

VYŘIZUJE: Žerníčková

DATUM: 23. 5. 2016

Agentura ochrany přírody a krajiny České republiky (dále jen „Agentura“), jako orgán ochrany přírody a krajiny příslušný podle § 78, odst. 1 a odst. 3, písm. j), m) zákona č. 114/1992 Sb., o ochraně přírody a krajiny, ve znění pozdějších předpisů (dále jen „zákon“) vydává po provedeném řízení podle zákona č. 500/2004 Sb., správní řád v platném znění (dále jen „správní řád“) toto

ROZHODNUTÍ

Výrok č. I.

Výjimka:

podle § 56 odst. 1 a odst. 2 písm. c) zákona č. 114/1992 Sb. o ochraně přírody a krajiny v platném znění (dále jen „zákon“) z důvodu jiného veřejného zájmu ze zákazů stanovených v § 50, odst. 2 zákona, konkrétně pro druhy:

- skokan zelený – *Pelophylax esculentus synklepton*,
- skokan skřehotavý – *Pelophylax ridibundus*,
- užovka obojková – *Natrix natrix*,
- skokan štíhlý – *Rana dalmatina*,
- čolek obecný – *Lissotriton (Triturus) vulgaris*,
- velevrub malířský – *Unio pictorum*,

a to výjimka ze zákazu škodlivého zásahu do přirozeného vývoje zvláště chráněných druhů živočichů (dále jen „ZCHŽ“), konkrétně ze zákazu jejich rušení a poškozování jejich biotopů či sídel, a zároveň – v případě potřeby realizace záchranných transferů – i ze zákazu jedince (všechna vývojová stadia, včetně dospělců) uvedených druhů chytat, držet, sbírat, dopravovat a přemísťovat

pro

Povodí Moravy, s.p.

se sídlem Dřevařská 11, 602 00 Brno, IČ: 70890013,

(účastník řízení podle § 27 odst. 1 správního řádu, dále jen „držitel rozhodnutí“)

za účelem realizace záměru

"Častava, k.ú. Horka nad Moravou – nánosy, oprava toku"
podle zjednodušené stejnojmenné dokumentace, zpracované Povodím Moravy, s.p.
v únoru 2016

se povoluje

s platností do konce roku 2017 a za předpokladu splnění následujících podmínek:

1. Práce lze provádět v období od 1. 9. do 31. 12. roku 2016 nebo 2017.
2. Termín (den, hodina) zahájení prací sdělí držitel rozhodnutí oddělení Správa CHKO LP min. 5 dnů před zahájením akce (písemně na adresu: RP Olomoucko, oddělení Správa CHKO LP, Husova 906, 784 01 Litovel, popř. e-mailem na adresu: litpom@nature.cz, nebo formou datové zprávy - ID DS: hwzdyhr). Ve stejném termínu oznámí držitel rozhodnutí zahájení prací také České inspekci životního prostředí (písemně na adresu ČIŽP Ol Olomouc, Tovární 41, 772 00 – Olomouc, nebo elektronicky na adresu public@ol.cizp.cz). Zároveň s oznámením o zahájení realizace akce bude oddělení Správa CHKO LP i ČIŽP Ol Olomouc sdělena identifikace konkrétní fyzické osoby odpovědné za realizaci prací v terénu (jméno, příjmení) včetně operativního spojení na tuto osobu (číslo mobilního telefonu), a také identifikace (jméno, příjmení) včetně operativního spojení (číslo mobilního telefonu) konkrétní fyzické osoby pověřené výkonem tzv. „biologického dozoru“ (viz níže).
3. Držitel rozhodnutí zajistí, že po celou dobu realizace akce bude ustanoven odborný, tzv. „biologický dozor“ akce (konkrétní fyzická osoba), splňující kvalifikační předpoklady. Těmito předpoklady se pro účely tohoto rozhodnutí rozumí schopnost determinace a odchyty skokana zeleného, skokana skřehotavého, užovky obojkové, skokana štíhlého, čolka obecného a velevrba malířského, a zároveň buď vysokoškolské vzdělání biologického směru, nebo získání výjimky dle § 56 zákona o ochraně přírody, opravňující osobu biologického dozoru k realizaci odchyty a záchranného transferu předmětných zvláště chráněných druhů živočichů (dále jen „ZCHŽ“).
4. Držitel rozhodnutí zajistí, že realizace prací v dotčeném úseku Častavy proběhne nejdříve poté, co z tohoto prostoru budou transferováni přítomní zástupci ZCHŽ. Realizace prací v tomto úseku toku nesmí ohrozit (způsobit zranění nebo úhyn) ZCHŽ níže v toku Častavy.
5. S ohledem na technologii prací a riziko ovlivnění bioty toku při odtěžování sedimentů je nezbytné, aby v rámci realizace nedošlo ke zranění nebo úhynu ZCHŽ – toto bude zajištěno následujícími opatřeními:
 - a) dočasným přerušením prací na realizaci akce,
 - b) záchranným transferem ZCHŽ z ohrožené části toku Častavy, a to bezprostředně před zahájením prací, případně i v průběhu realizace prací, pokud to bude s ohledem na ohrožení ZCHŽ nutné.Zajištění přežití ZCHŽ vyskytujících se v toku Častavy lze docílit jedním nebo kombinací obou výše uvedených opatření – volba konkrétního opatření závisí na vývoji klimatické a hydrologické situace na lokalitě. Za realizaci opatření, vylučujících zranění či úhyn ZCHŽ je zodpovědný držitel rozhodnutí, realizaci jednotlivých opatření mu může doporučit osoba biologického dozoru akce (viz výše).
6. Držitel rozhodnutí zajistí, že termíny (den, hodina) a místo zahájení realizace záchranných transferů budou v předstihu min. 5 dní sděleny oddělení Správa CHKO LP a ČIŽP Olomouc - a to písemně, popř. e-mailem (kontakty viz podm. 2).
7. Podmínky realizace záchranných transferů:
 - a) s transferovanými jedinci bude nakládáno šetrně – to znamená, že manipulace s nimi bude probíhat způsobem, který neohrozí přežívání transferovaných ZCHŽ po dobu odchyty, transferu a v místě náhradní lokality,

- b) lokalizace náhradních lokalit: transferovaní jedinci ZCHŽ budou přemístěni do biotopově odpovídajícího prostředí navrženého zoologem oddělení Správa CHKO LP.
8. Držitel rozhodnutí zajistí, že o vykonání biologického dozoru bude vypracována písemná zpráva, která bude doručena oddělení Správa CHKO LP v termínu do 30 dnů od ukončení celé akce. Tato závěrečná zpráva bude obsahovat zejména následující údaje:
- a) termín realizace akce,
 - b) termín realizace záchranných opatření (záchranných transferů i ostatních opatření),
 - c) podrobná metodika případně realizovaných záchranných transferů (včetně způsobu odchytu a způsobu a délky trvání přechovávání živočichů v zajetí po dobu transferu), a příp. ostatních opatření přijatých k zabezpečení přežití předmětných druhů živočichů
 - d) výsledky realizovaných záchranných opatření (včetně fotodokumentace) – zde bude uvedeno následující:
 - lokalizace místa vysazení transferovaných organismů, včetně zákresu do mapy odpovídajícího měřítka (tzn. v měřítku 1:10 000 nebo podrobnějším) a fotodokumentace místa jejich vysazení,
 - přehled počtu jedinců jednotlivých druhů živočichů, kteří byli transferováni (s odlišením minimálně těchto věkových kategorií: a/ tohotočnní a b/ starší jedinci).
9. Držitel rozhodnutí v termínu do 31. 12. každého kalendářního roku, v němž budou probíhat některé z prací na základě tohoto rozhodnutí, písemně (popř. e-mailem) sdělí oddělení Správa CHKO LP rozsah naplňování rozhodnutí (tj. stručný přehled realizovaných prací, jež mají vztah k předmětu povolené výjimky).

Výrok č. II.

Závazná stanoviska:

- k některým činnostem ve zvláště chráněných územích podle § 44 odst. 1 zákona
- k zásahu do významného krajinného prvku (dále jen „VKP“) – vodního toku podle § 4 odst. 2 zákona,
- k vodohospodářským úpravám v ochranném pásmu PP Častava podle § 37, odst. 2 zákona

pro

Povodí Moravy, s.p.

se sídlem Dřevařská 11, 602 00 Brno, IČ: 70890013,
(účastník řízení podle § 27 odst. 1 správního řádu, dále jen „držitel rozhodnutí“)

za účelem realizace záměru

“Častava, k.ú. Horka nad Moravou – nánosy, oprava toku”

podle zjednodušené stejnojmenné dokumentace, zpracované Povodím Moravy, s.p.
v únoru 2016

se povolují

s platností do konce roku 2017 a za předpokladu splnění následujících podmínek:

10. V ř. km 2,082 (PF 31) – 1,927 (PF 25) nebude proveden zához a násyp svahu, jak je znázorněno ve výkresu č. D.1.1 b/3 u příčných profilů. Travnatý levý břeh zde bude ponechán bez zásahu, to znamená bez tzv. „začištění břehů od kořenů travin“, uvedeného v technické zprávě, kap. „SO 1 – Odstranění nánosů, oprava toku“, písm e).
11. Po celou dobu provádění prací budou zajištěna veškerá opatření k zamezení úniků (úkapů) provozních kapalin nebo jiných látek, které by mohly způsobit zhoršení stavu přírody nebo jejích jednotlivých složek (např. podzemních či povrchových vod, půd, rostlin, živočichů). Takové látky nebudou, ani krátkodobě, na staveništi skladovány. Stavební mechanizace bude v dobrém technickém stavu a po ukončení každé pracovní směny zajištěna proti úniku (úkapům) provozních kapalin.
12. S odpady vzniklými při provádění prací bude naloženo v souladu se zákonem č. 185/2001 Sb., o odpadech v platném znění a v souladu s § 26 odst. 1 písm. a) zákona. Sediment vytěžený z koryta vodního toku nebude uložen na březích, na přilehlých pozemcích v I. a II. zóně odstupňované ochrany CHKO Litovelské Pomoraví nebo v nezastavěném území (s výjimkou pozemků obhospodařovaných jako orná půda).
13. Držitel rozhodnutí zajistí, že v důsledku realizace prací nedojde k úhynu obecně chráněných živočichů v dotčeném úseku Častavy ani níže po toku (např. v důsledku nadměrného zakalení vody a s tím spojeného snížení rozpuštěného kyslíku ve vodě). Za tím účelem v případě potřeby dočasně zastaví práce nebo provede záchranný transfer vyskytujících se obecně chráněných živočichů, a to bezprostředně před zahájením prací a dále i v průběhu realizace prací, pokud to bude s ohledem na ohrožení živočichů nutné. Transferovaní jedinci obecně chráněných druhů živočichů budou přemístěni do biotopově odpovídajícího prostředí navrženého zoologem oddělení Správa CHKO LP, a to šetrně, aby nedošlo k jejich zranění či úhynu.

Odůvodnění:

Řízení bylo zahájeno na základě žádosti Povodí Moravy, s.p., Dřevařská 11, 602 00 Brno, IČ: 70890013 (dále jen „žadatel“), zastoupeného na základě plné moci ze dne 4. 1. 2016 Ing. Jiřím Zedníčkem, ředitelem závodu Horní Morava, se sídlem závodu v Olomouci, U Dětského domova 263, 772 11 Olomouc. Žádost byla doručena Agentuře dne 11. 4. 2016, týká se udělení výjimek a souhlasů podle zákona za účelem realizace záměru „Častava, k.ú. Horka nad Moravou – nánosy, oprava toku“. Dne 22. 4. 2016 byla Agentuře postoupena Magistrátem města Olomouce, odborem životního prostředí, oddělením péče o krajinu, Hynaisova 34/10, 779 00 Olomouc žádost ve smyslu § 12 správního řádu (žadatel Povodí Moravy, s.p., Dřevařská 11, 602 00 Brno, IČ: 70890013, zastoupený na základě plné moci ze dne 4. 1. 2016 Ing. Jiřím Zedníčkem, ředitelem závodu Horní Morava, se sídlem závodu v Olomouci, U Dětského domova 263, 772 11 Olomouc) o vydání závazného stanoviska k zásahu do VKP“ ve smyslu § 4 odst. 2 zákona.

Agentura usnesením poznamenaným do spisu č.j. SR/0021/LM/2016-2 ze dne 21. 4. 2016 a usnesením poznamenaným do spisu č.j. SR/0021/LM/2016-4 ze dne 29. 4. 2016 spojila řízení o vydání výjimky, souhlasů a stanoviska k VKP, neboť spolu věcně souvisejí, týkají se jedné žádosti a nebrání tomu povaha věci, účel řízení ani ochrana práv a oprávněných zájmů poškozených.

Agentura oznámila účastníkům řízení a občanským sdružením, která o informace o zahajovaných správních řízeních požádala (§ 70 odst. 2 zákona o ochraně přírody) zahájení správního řízení ve věci udělení výjimky a souhlasů v písemnosti č. j. SR/0017/LM/2016-3 ze dne 21. 4. 2016, a zahájení správního řízení ve věci vydání závazného stanoviska k zásahu do VKP v písemnosti č.j. SR/0017/LM/2016-5 ze dne 29. 4. 2016. K účasti v řízení se ve stanovené lhůtě (§ 70 odst. 3 zákona o ochraně přírody) žádné z obeslaných občanských sdružení nepřihlásilo. Návrhy k podkladům rozhodnutí neuplatnil ve lhůtě, ani po uplynutí lhůty žádný z účastníků řízení.

Vzhledem k platnému znění § 104, odst. 9 zákona č. 254/2001 Sb. o vodách (dále „vodní zákon“) Agentura v písemnosti č. j. SR/0021/LM/2016-3 ze dne 21. 4. 2016 požádala Magistrát města Olomouce – odbor životního prostředí (vodoprávní orgán) o sdělení, zda považujete předmětné správní řízení za řízení, při němž mohou být dotčeny zájmy chráněné podle zákona o vodách. Agentura obdržela od vodoprávního orgánu e-mailem ze dne 28. 4. 2016 sdělení, že předmětné správní řízení nepovažuje za řízení, při němž mohou být dotčeny zájmy chráněné podle vodního zákona, a že ve věci nebude vydávat další závazné stanovisko, ale souhlas s udržovacími pracemi podle § 15a odst. 3 vodního zákona včetně stanovení podmínek, za kterých budou práce provedeny. Závazné stanovisko vodoprávního úřadu podle § 104, odst. 9 vodního zákona, uvedené v písemnosti č.j. SMOL/067760/2016/OZP/VH/Zvo ze dne 24. 3. 2016 v dokladové části projektové dokumentace, nestanovuje podmínky, za kterých budou práce provedeny, pouze pokyny k podání ohlášení udržovacích prací.

Podklady pro vydání rozhodnutí:

- žádost, kterou obdržela Agentura dne 11. 4. 2016 včetně příloh: zjednodušená projektová dokumentace s názvem „Častava, k.ú. Horka nad Moravou – nánosy, zpracovaná Povořím Moravy, s.p. v únoru 2016 a plná moc k zastupování žadatele,
- žádost o vydání závazného stanoviska k zásahu do VKP“ ve smyslu § 4 odst. 2 zákona, kterou obdržela Agentura dne 22. 4. 2016,
- stanovisko podle § 45i zákona č.j. 00430/LM/16-S/00338/LM/16 ze dne 4. 4. 2016,
- usnesení o sloučení řízení č.j. SR/0021/LM/2016-2 ze dne 21. 4. 2016 a č.j. SR/0021/LM/2016-4 ze dne 29. 4. 2016,
- oznámení o zahájení řízení č. j. SR/0017/LM/2016-3 ze dne 21. 4. 2016 a č.j. SR/0017/LM/2016-5 ze dne 29. 4. 2016,
- sdělení k § 104, odst. 9 zákona č. 254/2001 Sb. o vodách ze dne 28. 4. 2016,
- související právní předpisy a odborné podklady.

Části přírody chráněné zákonem, dotčené záměrem žadatele:

- CHKO Litovelské Pomoraví, dále jen „ZCHÚ“ (vyhláška MŽP ČR č. 464/1990 o zřízení CHKO Litovelské Pomoraví, § 44 zákona), II. zóna odstupňované ochrany CHKO – záměrem dotčen ř. km Častavy 2,096 – 1,927 (PF 32 – PF 25), IV. zóna odstupňované ochrany – záměrem dotčen ř. km 2,130 – 2,096 (PF 34 – PF 32) a ř. km 1,927 – 1,500 (PF 25 – PF 1a), § 44 odst. 1 zákona
- ochranné pásmo PP Častava, dále jen „OP PR“ (vyhláška Správy CHKO Litovelské Pomoraví č. 13/92 ze dne 20. 11. 1992) - záměrem dotčen ř. km 2,130 – 1,974 (PF 34 – PF 27), § 37 odst. 2 zákona,
- významný krajinný prvek, dále jen „VKP“, § 4 odst. 2 zákona - záměrem dotčen ř. km 2,130 – 1,505 (PF 34 – PF 1a), § 37 odst. 2 zákona,
- biotop (místo výskytu) zvláště chráněných druhů živočichů, dále jen „ZCHŽ“ – skokana zeleného (silně ohrožený druh), skokana skřehotavého (kriticky ohrožený), užovky obojkové (ohrožený), skokana štlhlého (silně ohrožený), čolka obecného (silně ohrožený), velevruba malířského (kriticky ohrožený), vyhláška ČNR č. 395/1992 Sb ze dne 11. 6. 1992, § 50 a § 56 zákona,
- Ptačí oblast Litovelské Pomoraví, dále jen „PO“ (nařízení vlády č. 23/2005 Sb., předmětem ochrany PO je populace ledňáčka říčního, strakapouda prostředního a lejska bělokříkého), § 45g zákona.

Popis a odůvodnění záměru žadatelem:

Oprava vodního toku Častava v zastavěném území obce Horka nad Moravou:

- ř. km 1,500 – 2,130: odtěžení nánosů ze dna, pomístný prořez náletových dřevin (dolní část břehů), vysvahování odtěžených břehů, osetí vhodným travním semenem,
- ř. km 1,618 – 1,839: obnovení jednořadového laťového plůtku na obou březích,

- ř. km 1,570 – 1,618: na levém břehu pomístná oprava dlažby do betonu, výška cca 1,50 m, délka dlažby 49,0 m,
- ř. km 1,570 – 1,618: na pravém břehu obnovení jednořadového plůtku,

za účelem zvětšení průtočné kapacity koryta z důvodu předcházení povodňovým škodám v intravilánu místní části Sedlisko obce Horka nad Moravou. Vytěžený sediment bude uložen na říze-nou skládku v souladu s platnou legislativou. Předpokládaný termín realizace záměru: září až prosinec roku 2016. Přesnější popis záměru je předmětem projektové dokumentace.

Identifikované negativní vlivy záměru na stav populací zvláště chráněných živočichů a stav zvláš-tě chráněného území:

- poškození a ničení části přirozených biotopů v toku, včetně bentických společenstev drobných bezobratlých živočichů,
- rušení obecně i zvláště chráněných živočichů, jejich odchyt, držení a přemísťování v rámci záchranného transferu,
- zraňování a usmrcování volně žijících živočichů, včetně druhů zvláště chráněných,
- rozvoj invazivních druhů rostlin na březích narušených stavebními pracemi.

Při formulaci výroku č. I – výjimky podle § 56 odst. 1 a odst. 2 písm. c) zákona z důvodu jiného veřejného zájmu ze zákazů stanovených v § 50, odst. 2 zákona, vycházela Agentura z těchto skutečností a úvah:

Záměr je ze strany žadatele odůvodněn zvětšením průtočné kapacity koryta vodního toku Častavy z důvodu předcházení povodňovým škodám v intravilánu místní části Sedlisko obce Horka nad Moravou.

Za účelem ochrany zvláště chráněných druhů živočichů jsou stanoveny podmínky pro po-volení výjimky ze zákazu škodlivého zásahu do přirozeného vývoje ZCHŽ, konkrétně ze zákazu jejich rušení a poškozování jejich biotopů či sídel, a zároveň – v případě potřeby realizace zá-chranných transferů – i ze zákazu jedince (všechna vývojová stadia, včetně dospělců) uvedených druhů chytat, držet, sbírat, dopravovat a přemísťovat. Výskyt předmětných ZCHŽ nelze vyloučit s ohledem na bezprostřední blízkost přírodní památky Častava, kde byly tyto druhy prokázány. Skokan skřehotavý a velevrub malířský jsou kriticky ohroženými druhy; skokan zelený, skokan štíhlý a čolek obecný jsou silně ohroženými druhy a užovka obojková je ohroženým druhem pod-le vyhlášky ČNR č. 395/1992 Sb ze dne 11. 6. 1992. Zároveň jsou skokan zelený, skokan skřehotavý a skokan štíhlý předmětem ochrany dle práva Evropských společenství, jsou součástí směrnice Rady 92/43/EHS ze dne 21. 5. 1992 o ochraně přírodních stanovišť, volně žijících živo-čichů a planě rostoucích rostlin.

Podmínka č. 1, termínové omezení realizace akce na období září až prosinec běžného ka-lendářního roku, je v souladu s návrhem v žádosti a také s ochranou ZCHŽ – mimo období roz-množování ZCHŽ, příp. zvýšeného rizika deficitu kyslíku ve vodě (vysoké teploty ve spojení s nízkými průtoky). Oznamovací povinnost v podm. 2, 6 a 9 umožňuje efektivní výkon státního dozoru v ochraně přírody (§ 85 zákona o ochraně přírody). Jednou z nejdůležitějších povinností je zajištění odborného biologického dozoru akce, jehož úkolem bude zejména zajištění záchranného transferu živočichů ohrožených v prostoru udržovacích prací (více viz podm. 4, 5, 7). Agen-tura poukazuje na nutnost zajištění dostatečně odborně erudované osoby (či osob) pro výkon té-to činnosti (podm. 3). V rámci manipulace zejména se zvláště chráněnými živočichy je nepřijatelné jejich jakékoli poškození (zranění), nebo usmrcení, a to ať již v rámci lokality dotčené pracemi, nebo i v rámci záchranného transferu (pokud by tento byl realizován osobou nedosta-tečně kvalifikovanou, a to způsobem neodpovídajícím potřebám daného druhu). V podm. 5, vzhledem k tomu, že není možné předem vyhodnotit míru ohrožení živočichů obývajících dotče-nou část vodního toku (jež závisí m.j. na aktuálním průběhu klimatické a hydrologické situace na lokalitě), stanovuje Agentura dvě možnosti, jak zajistit základní předpoklad realizovatelnosti zá-měru – t.j. to, aby nedošlo k úhynu nebo zranění ZCHŽ (zároveň i obecně chráněných druhů ži-vočichů). Z důvodu zpětné kontroly a možnosti využití informací získaných v rámci udržovacích

prací pro další ochranu uvedených druhů stanovuje Agentura v podm. 8 držiteli rozhodnutí povinnost zajistit vypracování a odevzdání závěrečné zprávy o vykonání biologického dozoru.

Povolení výjimky dle § 56 zákona nezpůsobí závažné ani nevratné poškození biotopů druhů, k jejichž ochraně je PO Litovelské Pomoraví určena, ani nemůže dojít k soustavnému nebo dlouhodobému vyrušování druhů, k jejichž ochraně je toto území určeno – a to z toho důvodu, že zásah je plánován pouze na velmi malé části celého území, a za podmínek (zejména termínových), které redukuje rizika pro předmětné druhy a stanoviště na minimum. Významný vliv na území PO Litovelské Pomoraví vyloučila Agentura ve stanovisku podle § 45i (č.j. 00430/LM/16-S/00338/LM/16 ze dne 4. 4. 2016).

Na základě výše uvedeného Agentura konstatuje, že neexistuje jiné uspokojivé řešení pro realizaci záměru "Častava, k.ú. Horka nad Moravou – nánosy, oprava toku". Za předpokladu dodržení podmínek uložených ve výroku č. I tohoto rozhodnutí, povolovaná činnost neovlivní dosažení či udržení příznivého stavu předmětných ZCHŽ včetně těch, jež jsou předmětem ochrany Evropských společenství. Agentura dospěla k závěru, že výjimku lze udělit z důvodu jiného veřejného zájmu (protipovodňová ochrana obce Horka nad Moravou) podle § 56 odst. 1 a odst. 2 písm. c) zákona.

Při formulaci výroku č. II - závazná stanoviska k některým činnostem ve zvláště chráněných územích podle § 44 odst. 1 zákona, k zásahu do významného krajinného prvku (dále jen „VKP“) – vodního toku podle § 4 odst. 2 zákona a k vodohospodářským úpravám v ochranném pásmu PP Častava podle § 37, odst. 2 zákona, vycházela Agentura z těchto skutečností a úvah:

Podmínka č. 10 upřesňuje přípustný rozsah udržovacích prací ve II. zóně CHKO LP a ochranném pásmu přírodní památky Častava, když v předložené dokumentaci je tento rozsah nejednoznačný. Agentura se přiklání se k popisu prací v technické zprávě, kap. „SO 1 – Odstranění nánosů, oprava toku“, písm. e), který předpokládá min. úpravy koryta v tomto úseku, na rozdíl od zobrazení profilů PF 26 až 29 ve výkresu D.1.1. b/3 (v rozporu s deklarovaným účelem akce - zvýšením průtočné kapacity koryta, se zde navrhuje záhozy a násypy svahů). Agentura v tomto úseku také požaduje ponechání levého břehu ve stávajícím stavu, tj. s udržovaným (sečeným) travním pokryvem, který dle názoru Agentury (a zaměření skutečného stavu ve výkresech projektové dokumentace) nesnižuje průtočnou kapacitu koryta, naopak přispívá ke zpevnění břehu a brání jeho narušení v důsledku boční eroze. V projektu navržené tzv. „začištění břehů od kořenů travin“, by mohlo mít za následek rozšíření invazivních druhů rostlin. Na nakládání s odpady v souladu s platnými právními předpisy a přípustné zacházení s vytěženými sedimenty upozorňuje podmínka č. 12. Zamezení úniku (úkapů) provozních nebo jiných látek za účelem ochrany vod a ostatních složek životního prostředí sleduje podmínka č. 11. S ohledem na ochranu obecně chráněných živočichů je stanovena podmínka č. 13. Také obecně chráněné živočichové (nejen ZCHŽ) musí být v případě ohrožení udržovacími pracemi transferováni na náhradní lokalitu.

Agentura neměla možnost podílet se na přípravě projektu, v budoucnu by navrhla komplexnější řešení ke zlepšení odtokových poměrů i estetických a přírodních funkcí lokality – v úseku mimo zástavbu parkovou revitalizační úpravu Častavy s využitím přilehlých obecních pozemků na pravém břehu, s opravou chodníku pro pěší, herními prvky pro děti, obnovou zeleně, s rekonstrukcí betonového mostu v ř. km 2,0817 (tento most s potrubím DN 1500 pravděpodobně významně omezuje průtočnou kapacitu předmětného úseku vodního toku) atd.

Vydání uvedených závazných stanovisek nezpůsobí závažné ani nevratné poškození biotopů druhů, k jejichž ochraně je PO Litovelské Pomoraví určena, ani nemůže dojít k soustavnému nebo dlouhodobému vyrušování druhů, k jejichž ochraně je toto území určeno – a to z toho důvodu, že zásah je plánován pouze na velmi malé části celého území, a za podmínek (zejména termínových), které redukuje rizika pro předmětné druhy a stanoviště na minimum. Významný vliv na území PO Litovelské Pomoraví vyloučila Agentura ve stanovisku podle § 45i (č.j. 00430/LM/16-S/00338/LM/16 ze dne 4. 4. 2016).

Na základě výše uvedeného Agentura konstatuje, že za předpokladu dodržení podmínek uložených ve výroku č. II tohoto rozhodnutí, lze vydat souhlasná závazná stanoviska.

Poučení o odvolání:

Proti tomuto rozhodnutí je možno se odvolat do patnácti dnů od jeho obdržení k Ministerstvu životního prostředí, a to podáním odvolání u Správy CHKO LP (§ 81 - 84 správního řádu). Odvolání musí mít náležitosti dle § 82 správního řádu. Včas podané a přípustné odvolání má odkladný účinek (viz § 85, odst. 1 správního řádu).

*za správnost
vyhodnotit
domnělku*



Digitálně podepsáno
Jméno: Ing. Michal Servus
Datum: 26.05.2016
09:50:13

Ing. Michal Servus

ředitel regionálního pracoviště

Olomoucko

Rozdělovník:

doporučeně do vlastních rukou prostřednictvím datové schránky obdrží:

- **známí účastníci řízení:**
 - Povodí Moravy, s.p., ID DS: m49t8qw (žadatel)
 - Obec Horka nad Moravou, ID DS: bpubeap
 - Lesy ČR, ID DS: e8jcfsn
- **DOOS**
 - Magistrát města Olomouce, odbor životního prostředí – vodoprávní úřad, ID DS: kazbzri



AGENTURA OCHRANY
PŘÍRODY A KRAJINY
ČESKÉ REPUBLIKY

REGIONÁLNÍ PRACOVISŤE
OLOMOUCKO

Správa CHKO
Litovelské Pomoraví
Husova ul. 906/5
784 01 Litovel
tel.: 585 344 156
fax: 585 344 158
e-mail: litpom@nature.cz
olomoucko.ochranaprirody.cz

Krajský úřad Olomouckého kraje
Odbor životního prostředí a
zemědělství
Jeremenkova 40 a
779 11 Olomouc

NAŠE Č. J.: 00430/LM/16 – S/00338/LM/16

VYŘIZUJE: Vrbický

DATUM: 4. 4. 2016

Věc: Stanovisko orgánu ochrany přírody

Agentura ochrany přírody a krajiny ČR (dále jen „Agentura“) jako orgán ochrany přírody příslušný podle ustanovení § 78 odst. 1 zákona č. 114/1992 Sb., o ochraně přírody a krajiny, v platném znění (dále jen „zákon“) na základě žádosti Krajského úřadu Olomouckého kraje, ze dne 10. 3. 2016 o posouzení, zda záměr „Častava, k.ú. Horka nad Moravou – nánosy, oprava toku“ může mít významný vliv na evropsky významné lokality nebo ptačí oblasti (Natura 2000) vydává v souladu s § 45i odst. 1 zákona

stanovisko:

že výše uvedený záměr nemůže mít samostatně nebo ve spojení s jinými koncepcemi významný vliv na příznivý stav předmětů ochrany nebo na celistvost ptačí oblasti Litovelské Pomoraví a evropsky významnou lokalitu Litovelské Pomoraví.

Odůvodnění:

Záměrem přímo dotčené evropsky významné lokality nebo ptačí oblasti v působnosti Správy CHKO Litovelské Pomoraví:

Ptačí oblast CZ 0711018 Litovelské Pomoraví (podle nařízení vlády č. 23/2005 Sb., kterým se vymezuje Ptačí oblast Litovelské Pomoraví), dále jen „PO“. Předměty ochrany PO jsou tyto druhy ptáků:

- ledňáček říční (*Alcedo atthis*)
- lejsek bělokrký (*Ficedula albicollis*)
- strakapoud prostřední (*Dendrocopos medius*)

Evropsky významná lokalita CZ 0714073 Litovelské Pomoraví (podle nařízení vlády č. 132/2005 Sb., kterým se stanoví národní seznam evropsky významných lokalit ve znění nařízení vlády č. 371/2009 Sb.) (dále jen „EVL“). Předměty ochrany EVL jsou:

Biotopy:

- 6410 Bezkolencové louky na vápnitých, rašelinných nebo hlinito-jílovitých půdách (*Molinion caeruleae*) – T1.9 Střídavě vlhké bezkolencové louky
- 6510 Extenzivní sečené louky nížin až podhůří (*Arrhenatherion*, *Brachypodio-Centaureion nemoralis*) – T.1 Mezifolní ovsíkové louky
- 8310 Jeskyně nepřístupné veřejnosti - S3B Jeskyně nepřístupné veřejnosti
- 9170 Dubohabřiny asociace Galio-Carpinetum - L3.1 Hercynské dubohabřiny, L3.2 Polonské dubohabřiny

- 91E0 Smíšené jasanovo-olšové lužní lesy temperátní a boreální Evropy (*Alno-Padion*, *Alnion incanae*, *Salicion albae*) - L2.2A Údolní jasanovo-olšové luhy, typické porosty, L2.4 Měkké luhy nížinných řek
- 91F0 Smíšené lužní lesy s dubem letním (*Quercus robur*), jilmem vazem (*Ulmus laevis*), j. habrolistým (*U. minor*), jasanem ztepilým (*Fraxinus excelsior*) nebo j. úzkolistým (*F. angustifolia*) podél velkých řek atlantské a středoevropské provincie (*Ulmion minoris*) - L2.3A Tvrdé luhy nížinných řek, člověkem málo ovlivněné porosty, L2.3B Tvrdé luhy nížinných řek, člověkem silně ovlivněné porosty

Druhy:

- bobr evropský (*Castor fiber*)
- čolek velký (*Triturus cristatus*)
- kuňka ohnivá (*Bombina bombina*)
- modrásek bahenní (*Maculinea nausithous*)
- netopýr černý (*Barbastella barbastellus*)
- ohniváček černočárný (*Lycaena dispar*)
- svinutec tenký (*Anisus vorticulus*)
- vydra říční (*Lutra lutra*)

Povodí Moravy, s.p. plánuje realizovat údržbu vodního toku Častava v intravilánu obce Horka nad Moravou v úseku mezi ř. km 1,500 – 2,130 na pozemcích č. 1693 a 1692 v k.ú. Horka nad Moravou. Údržba bude spočívat v odstranění sedimentu z koryta a v případném doplnění opevnění.

Vodní tok Častava je v dotčeném úseku upraven od 80. let 20. století do lichoběžníkového profilu, v současnosti je koryto zaneseno převážně bahnitými nánosy. Účelem plánované opravy je odstranění překážek a nánosů z koryta a zlepšení odtokových poměrů v intravilánu místní části Sedlisko obce Horka nad Moravou.

Záměrem dotčený úsek vodního toku spadá celý do PO Litovelské Pomoraví, z části jím prochází hranice EVL Litovelské Pomoraví.

Vzhledem k současnému charakteru dotčeného úseku technicky upraveného vodního toku Častava lze konstatovat, že zde nejsou vhodné podmínky pro výskyt druhů ptáků, jež jsou předmětem ochrany PO a rovněž část dotčeného úseku toku, která přiléhá k hranici EVL, není prostředím, v němž se vyskytuje některý z biotopů, které jsou předmětem ochrany EVL, ani není prostředím, které by bylo významné pro některý z druhů, jež jsou předmětem ochrany EVL.

Na základě výše uvedeného dospěla Agentura k závěru, že lze vyloučit významný vliv předložené koncepce na příznivý stav předmětu ochrany nebo celistvost lokalit soustavy Natura 2000.

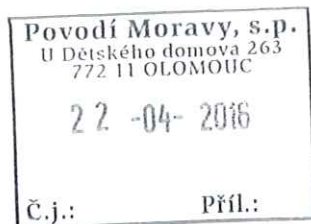


Mgr. Jan Vrbický

VEDOUcí ODDĚLENÍ SPRÁVA CHKO
LITOVELSKÉ POMORAVÍ

Na vědomí:

- Povodí Moravy, ZHM Olomouc, U dětského domova 263, 772 11 Olomouc



Povodí Moravy, s.p.
Závod Horní Morava
Útvar TDS a projekce – p. Marcela Holásková
U dětského domova 263

772 11 Olomouc

VÁŠ DOPIS ZNAČKY/ZE DNE	NAŠE ZNAČKA	VYŘIZUJE	MÍSTO/DATUM
PM019596/2016-ZHMTDS/Hol	PM020549/2016-203/Mi	Ing. Eva Miklíková	Brno
05.04.2016		+420 541 637 311	20.04.2016
		miklikova@pmo.cz	

Častava, k.ú. Horka nad Moravou – nánosy, oprava toku

(k.ú. Horka nad Moravou; ORP Olomouc; kraj Olomoucký; HP 4-10-03-084)

Charakteristika akce:

Dne 8.4.2016 nám byla předložena žádost o vyjádření k PD pro ohlášení stavby „Častava, k.ú. Horka nad Moravou – nánosy, oprava toku“, zpracované 02/2016. Projektantem stavby je Povodí Moravy, s.p., závod Horní Morava, U dětského domova 263, 772 11 Olomouc. Investorem stavby je Povodí Moravy, s.p., Dřevařská 11, 602 00 Brno.

Předmětem PD je údržba upraveného vodního toku Častava v intravilánu obce Horka nad Moravou v ř.km 1,500 – 2,130. Jedná se o odstranění sedimentu z koryta toku, očištění a doplnění opevnění a kácení náletových křovin v průtočném profilu. Oprava bude provedena do původního kolaudovaného stavu.

Přímým správcem DVT Častava IDVT 10203246 je Povodí Moravy, s.p., závod Horní Morava, provoz Olomouc (U dětského domova 263, 772 11 Olomouc, úsekový technik paní Jana Vallová, tel.: 585 711 245, mob.: 721 651 202, e-mail: vallova@pmo.cz).

Jedná se o úpravu toku „Úprava Častavy, km 0,0 – 2,130, Chomoutov – Horka nad Moravou“ (HM 905938), ve správě Povodí Moravy, s.p.

Vyjádření správce povodí a správce DVT Častava IDVT 10203246

Na základě ustanovení § 54 odst. 4 zákona č. 254/2001 Sb. o vodách a o změně některých zákonů (vodní zákon) vydává Povodí Moravy, s.p. k předložené dokumentaci následující

s t a n o v i s k o :

- a) z hlediska plánování v oblasti vod není uvedený záměr v rozporu se zájmy hájenými plánem oblasti povodí, národním plánem povodí a plánem pro zvládání povodňových rizik.
- b) z hlediska dalších zájmů chráněných zákonem č. 254/2001 Sb., o vodách a o změně některých zákonů, souhlasíme s uvedeným záměrem.

Doba platnosti tohoto stanoviska je 2 roky, nebude-li využito pro vydání platného rozhodnutí nebo opatření vodoprávního nebo jiného správního úřadu.

Povodí Moravy, s.p.

602 00 Brno, Dřevařská 11

IČO:70890013 DIČ:CZ70890013

Ing. Pavel Biza

vedoucí útvaru správy povodí

Kopie - Provoz Olomouc, Připojit - Dokumentace