

VODNÍ DÍLO CHROUSTOVICE

REKONSTRUKCE HRADÍCÍ KONSTRUKCE

E. DOKLADOVÁ ČÁST

DOKUMENTACE PRO ÚZEMNÍ ŘÍZENÍ

E.1. VEŘEJNOPRÁVNÍ ORGÁNY A ORGANIZACE

Objednatel: Povodí Labe, státní podnik



E.1. DOTČENÉ ORGÁNY STÁTNÍ SPRÁVY

- 1) Vodní díla – TBD a.s. Hyberská 40, 110 00 Praha 1 – Posudek pro zařazení do kategorie o provádění dohledu TBD.
- 2) Hasičský záchranný sbor Pardubického kraje, Teplého 1526, 530 02 Pardubice.
- 3) Krajská hygienická stanice Pardubického kraje, U Divadla 8285, 530 02 Pardubice.
- 4) Městský úřad Chrudim, Odbor životního prostředí, Resselovo náměstí 77, 537 16 Chrudim – Souhrnné stanovisko k investiční akci.
- 5) Městys Chroustovice, Náměstí Josefa Haška 93, 538 63 Chroustovice – stanovisko k investiční akci.
- 6) Městský úřad Chrudim, Odbor životního prostředí/oddělení přírodního prostředí, Resselovo náměstí 77, 537 16 Chrudim – Závazné stanovisko k zásahu do významného krajinného prvku.
- 7) Městský úřad Chrudim, Odbor životního prostředí/oddělení přírodního prostředí, Resselovo náměstí 77, 537 16 Chrudim – Závazné stanovisko podle §14 odst. 2 lesního zákona k umístění stavby na lesním pozemku a v ochranném pásmu lesa.
- 8) Městský úřad Chrudim, Odbor životního prostředí/oddělení přírodního prostředí, Resselovo náměstí 77, 537 16 Chrudim – Souhlas podle §15 písm. e) zákona ČNR č. 334/1992 Sb., o ochraně zemědělského půdního fondu s vedením trasy přípojky nn pro „Vodní dílo Chroustovice“.
- 9) Městský úřad Chrudim, Odbor životního prostředí/oddělení přírodního prostředí, Resselovo náměstí 77, 537 16 Chrudim – Souhlas k trvalému odnětí půdy ze ZPF v k.ú. Chroustovice.
- 10) Krajský úřad Pardubického kraje, odbor životního prostředí a zemědělství, Komenského náměstí 125, 532 11 Pardubice – Stanovisko k zásahu do populací zvláště chráněných druhů živočichů a rostlin.
- 11) Městský úřad Chrudim, Odbor školství, kultury, sportu a památkové péče, Pardubická 67, 537 01 Chrudim, závazné stanovisko k úpravě objektu v památkové zóně.



Pöyry Environment a.s.
Ing. Michal Novotný

Botanická 834/56
602 00 Brno

Vaše značka:	Naše značka:	Vyřizuje / telefon / e-mail:	V Praze dne:
32 Nov-390/2011	O 3607/11	Ing. Plecítý /221408202 / plecity@vdtbd.cz	7. 12. 2011

Věc: **VAKOVÝ a STAVIDLOVÝ JEZ CHROUSTOVICE**, obec i k.ú. Chroustovice,
okres Chrudim, kraj Pardubický
- posudek k zařazení do kategorie o provádění dohledu (TBD)

Příloha: - 2 x 2 posudky pro zařazení vodních děl do kategorie a provádění dohledu (TBD)
- zapůjčená projektová dokumentace

Na základě Vaší objednávky č. 32 Nov-390/2011 ze dne 1. 12. 2011, jsme vypracovali v souladu s ustanovením § 61 odst. 2 a 4 zákona č. 254/2001 Sb., o vodách a o změně některých zákonů (vodní zákon), ve znění zákona č. 150/2010 Sb. posudky, kterými navrhuje výše uvedená díla zařadit do

IV. kategorie

Posudky současně konstatují, že „VAKOVÝ a STAVIDLOVÝ JEZ CHROUSTOVICE“ mají charakter určených vodních děl ve smyslu § 3 vyhlášky č. 471/2001 Sb., o technickobezpečnostním dohledu nad vodními díly, ve znění vyhlášky č. 255/2010 Sb. a s ohledem na návrh jejich zařazení do IV. kategorie jsou podmínky pro provádění dohledu určeny citovanou vyhláškou v ustanoveních vztahujících se k určeným vodním dílům této kategorie. Další podmínky není třeba doplňovat.

Upozorňujeme, že podle vodního zákona je třeba, aby o zařazení určených vodních děl do příslušné kategorie bylo rozhodnuto příslušným vodoprávním úřadem. Přiložené posudky proto předložte vodoprávnímu úřadu k rozhodnutí.

Podrobná kontrola úplnosti předložené dokumentace a správnosti technického řešení není předmětem kategorizačního posudku.

S pozdravem



Ing. Libor Macháček

CO:

VODNÍ DÍLA - TBD a.s.
110 00 Praha 1, HYBERNSKÁ 40
-2-

VODNÍ DÍLA - TBD a. s., Hybernská 1617/40, 110 00 Praha 1 (adresa sídla společnosti)

telefon: 221 408 (111)*
fax: 224 212 803
e-mail: praha@vdtbd.cz
web: www.vdtbd.cz

IČ: 49241648
DIČ: CZ49241648
bank. spojení: Komerční banka, a. s., č.ú. 64504021/0100

Firma je zapsána v obchodním rejstříku Městského soudu v Praze, oddíl B, vložka 2154

Pracoviště Brno:

Studená 909/2, 638 00 Brno - Lesná
telefon: 544 525 120
fax: 544 525 121
e-mail: brno@vdtbd.cz

POSUDEK

o potřebě, popřípadě návrhu podmínek provádění technickobezpečnostního dohledu (TBD) a k zařazení vodního díla do kategorie podle § 61 odst. 4 zákona č. 254/2001 Sb., o vodách a o změně některých zákonů (vodní zákon), ve znění zákona č. 150/2010 Sb.:

VODNÍ DÍLO

VAKOVÝ JEZ CHROUSTOVICE

IDENTIFIKAČNÍ ÚDAJE

Kraj:	Pardubický
Okres:	Chrudim
Vodoprávní úřad:	MěÚ Chrudim
Obec:	Chroustovice, k.ú. Chroustovice
Vodní tok:	Novohradka, ř.km 15,981
Číslo hydrologického pořadí povodí:	1-03-03-066
Druh a typ díla:	Jez s vakovou hradicí konstrukcí o šířce jezového otvoru ve dně 10 m. Koruna vakové hradicí konstrukce je na úrovni 256,62 m n. m. Výška vakové hradicí konstrukce je 1,07 m.
Účel:	zlepšení manipulace na jezu
Vlastník:	ČR – Povodí Labe, státní podnik, Víta Nejedlého č.p. 951, 500 03 Hradec Králové 3
Stavebník:	Povodí Labe, státní podnik

Výše uvedené vodní dílo, určené ke vzdouvání nebo zadržování vody navrhujeme na základě ustanovení § 61, odst. 2 a 4, zákona č. 254/2001 Sb., o vodách, zařadit do

IV. kategorie.

ZDŮVODNĚNÍ

Kategorie byla navržena podle kritérií, uvedených v příloze č. 1, vyhlášky č. 471/2001 Sb., o technickobezpečnostním dohledu nad vodními díly, ve znění vyhlášky č. 255/2010 Sb., a po stanovení potenciálu škod postupem, uvedeným v Metodickém pokynu MZe ke zpracování posudků pro zařazení vodního díla do kategorie z hlediska technickobezpečnostního dohledu s návrhem podmínek provádění dohledu. Potenciál škod vyjadřuje součet bodového ohodnocení možných škod, ke kterým by došlo, pokud by vodní dílo havarovalo (došlo by k havárii vzdouvací konstrukce) při plném vzduťi ve zdrži. Do těchto škod byly zahrnuty ztráty a ohrožení lidských životů, přímé škody na díle a v území na toku pod ním, ztráty způsobené jeho vyřazením z provozu a další nepřímé škody.

Posudek byl vypracován v souladu s § 61, odst. 9 a 10 zákona č. 254/2001 Sb., o vodách a o změně některých zákonů (vodní zákon), ve znění zákona č. 150/2010 Sb. odborně způsobilou osobou pověřenou MZe ke zpracování posudků pro zařazení vodních děl do kategorií z hlediska TBD. Posudek slouží pro potřeby vodoprávního úřadu, jehož samostatné rozhodnutí o rozsahu a podmínkách provádění TBD a o

zařazení určeného vodního díla do kategorie je zpravidla součástí řízení o povolení jeho stavby nebo změny.

Pravomocné rozhodnutí vodoprávního úřadu bude rozesláno na vědomí ústřednímu vodoprávnímu úřadu a zpracovateli posudku doporučeným dopisem nebo přes datovou schránku.

Vstupní údaje pro pracovní postup při stanovení potenciálu škod a návrhu kategorie jsou shrnuty do standardně vedeného dotazníku uloženého u zpracovatele posudku, z něhož uvádíme:

Plocha povodí k profilu díla:	213,66 km ² (z projektu)
N - leté průtoky:	$Q_{100} = 76,3 \text{ m}^3 \cdot \text{s}^{-1}$ (z projektu) $Q_{50} = 64,2 \text{ m}^3 \cdot \text{s}^{-1}$ (z projektu) $Q_{20} = 49,8 \text{ m}^3 \cdot \text{s}^{-1}$ (z projektu)
Výška vakové hradící konstrukce:	1,02 m (z projektu)
Délka vakové hradící konstrukce:	10 m
Rozhodující (modifikovaný) průtok při havárii díla:	$14,5 \text{ m}^3 \cdot \text{s}^{-1}$
Ohrožené obyvatelstvo žijící v území na toku pod vodním dílem:	0 osob
Další údaje:	

V případě havárie díla vzniknou škody převážně jen na vlastní hradící konstrukci vodního díla „VAKOVÝ JEZ CHROUSTOVICE“. Hodnocení potenciálu škod je ukončeno v profilu vzdouvací konstrukce posuzovaného vodního díla. Do potenciálu škod jsou tedy započteny pouze škody na díle a ztráty užitku.

Potenciál škod: **P = 1,0 bodu**


Podle § 3 vyhlášky č. 471/2001 Sb., o TBD nad vodními díly, ve znění vyhlášky č. 255/2010 Sb., patří vodní dílo „VAKOVÝ JEZ CHROUSTOVICE“ mezi určená vodní díla, která podléhají TBD. Jeho základní rozsah a četnost provádění jsou stanoveny rovněž touto vyhláškou a vyplývají z § 62 zákona č. 254/2001 Sb., o vodách a o změně některých zákonů (vodní zákon), ve znění zákona č. 150/2010 Sb. Další podmínky není třeba doplňovat.

V Praze, dne 7. 12. 2011

Vypracoval:


Ing. Stanislav Plecítý

Za VODNÍ DÍLA - TBD a.s.:


Ing. Miloš Sedláček
ředitel a prokurista

VODNÍ DÍLA - TBD a.s.
110 00 Praha 1, HYBERNSKÁ 40
-2-

CO: - vlastní

POSUDEK

o potřebě, popřípadě návrhu podmínek provádění technickobezpečnostního dohledu (TBD) a k zařazení vodního díla do kategorie podle § 61 odst. 4 zákona č. 254/2001 Sb., o vodách a o změně některých zákonů (vodní zákon), ve znění zákona č. 150/2010 Sb.:

VODNÍ DÍLO

STAVIDLOVÝ JEZ CHROUSTOVICE

IDENTIFIKAČNÍ ÚDAJE

Kraj:	Pardubický
Okres:	Chrudim
Vodoprávní úřad:	MěÚ Chrudim
Obec:	Chroustovice, k.ú. Chroustovice
Vodní tok:	Novohradka, ř.km 16,260
Číslo hydrologického pořadí povodí:	1-03-03-066
Druh a typ díla:	Jez s ocelovou hradicí tabulí o jednom poli šířky 6,20 m. Tabule bude vysoká 0,62 m s přelivnou hranou na úrovni 256,62 m n. m.
Účel:	jez plní funkci uzávěru vtoku do obtokového ramene řeky Novohradky v Chroustovicích
Vlastník:	ČR – Povodí Labe, státní podnik, Víta Nejedlého č. p. 951, 500 03 Hradec Králové 3
Stavebník:	Povodí Labe, státní podnik

Výše uvedené vodní dílo, určené ke vzdouvání nebo zadržování vody navrhujeme na základě ustanovení § 61, odst. 2 a 4, zákona č. 254/2001 Sb., o vodách, zařadit do

IV. kategorie.

ZDŮVODNĚNÍ

Kategorie byla navržena podle kritérií, uvedených v příloze č. 1, vyhlášky č. 471/2001 Sb., o technickobezpečnostním dohledu nad vodními díly, ve znění vyhlášky č. 255/2010 Sb., a po stanovení potenciálu škod postupem, uvedeným v Metodickém pokynu MZe ke zpracování posudků pro zařazení vodního díla do kategorie z hlediska technickobezpečnostního dohledu s návrhem podmínek provádění dohledu. Potenciál škod vyjadřuje součet bodového ohodnocení možných škod, ke kterým by došlo, pokud by vodní dílo havarovalo (došlo by k havárii vzdouvací konstrukce) při plném vzdutí ve zdrži. Do těchto škod byly zahrnuty ztráty a ohrožení lidských životů, přímé škody na díle a v území na toku pod ním, ztráty způsobené jeho vyřazením z provozu a další nepřímé škody.

Posudek byl vypracován v souladu s § 61, odst. 9 a 10 zákona č. 254/2001 Sb., o vodách a o změně některých zákonů (vodní zákon), ve znění zákona č. 150/2010 Sb. odborně způsobilou osobou pověřenou MZe ke zpracování posudků pro zařazení vodních děl do kategorií z hlediska TBD. Posudek slouží pro potřeby vodoprávního úřadu, jehož samostatné rozhodnutí o rozsahu a podmínkách provádění TBD a o

zařazení určeného vodního díla do kategorie je zpravidla součástí řízení o povolení jeho stavby nebo změny.

Pravomocné rozhodnutí vodoprávního úřadu bude rozesláno na vědomí ústřednímu vodoprávnímu úřadu a zpracovateli posudku doporučeným dopisem nebo přes datovou schránku.

Vstupní údaje pro pracovní postup při stanovení potenciálu škod a návrhu kategorie jsou shrnuty do standardně vedeného dotazníku uloženého u zpracovatele posudku, z něhož uvádíme:

Plocha povodí k profilu díla:	213,66 km ² (z projektu)
N - leté průtoky:	$Q_{100} = 76,3 \text{ m}^3 \cdot \text{s}^{-1}$ (z projektu) $Q_{50} = 64,2 \text{ m}^3 \cdot \text{s}^{-1}$ (z projektu) $Q_{20} = 49,8 \text{ m}^3 \cdot \text{s}^{-1}$ (z projektu)
Maximální hrazená výška tabulovým uzávěrem:	0,62 m
Délka přelivné hrany:	6,2 m
Rozhodující (modifikovaný) průtok při havárii díla:	$2 \text{ m}^3 \cdot \text{s}^{-1}$
Ohrožené obyvatelstvo žijící v území na toku pod vodním dílem:	0 osob

Další údaje:


V případě havárie díla vzniknou škody převážně jen na vlastní hradící konstrukci vodního díla „STAVIDLOVÝ JEZ CHROUSTOVICE“. Hodnocení potenciálu škod je ukončeno v profilu vzdouvací konstrukce posuzovaného vodního díla. Do potenciálu škod jsou tedy započteny pouze škody na díle a ztráty užítku.

Potenciál škod: **P = 0,6 bodu**


Podle § 3 vyhlášky č. 471/2001 Sb., o TBD nad vodními díly, ve znění vyhlášky č. 255/2010 Sb., patří vodní dílo „STAVIDLOVÝ JEZ CHROUSTOVICE“ mezi určená vodní díla, která podléhají TBD. Jeho základní rozsah a četnost provádění jsou stanoveny rovněž touto vyhláškou a vyplývají z § 62 zákona č. 254/2001 Sb., o vodách a o změně některých zákonů (vodní zákon), ve znění zákona č. 150/2010 Sb. Další podmínky není třeba doplňovat.

V Praze, dne 7. 12. 2011

Vypracoval:


Ing. Stanislav Plecítý

Za VODNÍ DÍLA - TBD a.s.:


Ing. Miloš Sedláček
ředitel a prokurista

VODNÍ DÍLA - TBD a.s.
110 00 Praha 1, HYBERNSKÁ 40
-2-

CO: - vlastní

Vodní díla – TBD a.s.

Ing. Petr Smrž
Hybernská 40
110 00, Praha 1

Datum: 1.12.2011

Značka: 32 Nov-390/2011

Vyřizuje: Ing. Novotný
Linka: 246
E-mail: michal.novotny@poyry.com

Věc: Vodní dílo Chroustovice – objednávka zařídění objektů vodního díla

Na základě předchozího jednání u Vás objednáváme vypracování zařídění objektů vodního díla Chroustovice z hlediska technicko bezpečnostního dohledu nad vodními díly. Vodní dílo v současnosti zahrnuje hlavní stavidlový jez nacházející se v ř. km 15.981 řeky Novohradky, který bude v rámci rekonstrukce přestavěn na jez s vakovou hradicí konstrukcí. Ve vzdálenosti asi 360 m proti proudu se nachází na odlehčovacím rameni toku jez karetkový. Tento jez bude po demontáži karetkových uzávěrů přestavěn na jez stavidlový. Součástí rekonstrukce bude výstavba nových břehových pilířů vakového jezu, úprava nátoky do pravobřežního náhonu, vybudování zpevněných ploch na pravém břehu jezu, výstavba nového rybího přechodu na levé straně vakového jezu a vybudování nové přípojky nn.

Jako podklad pro vypracování zařídění objektů vodního díla přikládáme k objednávce souhrnnou technickou zprávu dokumentace, situaci širších vztahů v měřítku 1 : 50 000, celkovou situaci stavby v měřítku 1 : 500, situaci vakového jezu v měřítku 1 : 100, situaci stavidlového jezu 1 : 100, příčný řez vakovou hradicí konstrukcí 1 : 50, příčný řez stavidlovým jezem 1 : 50 a manipulační řád vodního díla. Posudek požadujeme vypracovat v termínu do 15.12.2011.

Těšíme se na další spolupráci s Vámi a jsme s pozdravem


 **PÖYRY**

Pöyry Environment a.s.
8 Botanická 834/56, 602 00 BRNO

Ing. Oldřich Neumayer, CSc.

vedoucí útvaru 32 - hydrotechnika II

Co: 1/ PÖYRY 32 Ing. Novotný



Hasičský záchranný sbor Pardubického kraje

Krajské ředitelství, Teplého 1526, 530 02 Pardubice

Č.j.: HSPA-7-1535/2015-Kř

Pardubice 13. ledna 2016

Počet listů: 1

Příloha(y): 1+1sv

AQUATIS a.s.
Botanická 834/56
602 00 Brno

Závazné stanovisko dotčeného orgánu na úseku požární ochrany

Vyřizuje: por. Ing. Martin Křehlík, tel. 950570754, fax 950570105, e-mail: martin.krehlik@pak.izscr.cz

Název stavby: Vodní dílo Chroustovice – rekonstrukce hradící konstrukce

Místo stavby: k.ú. Chroustovice

Stavebník - investor: Povodí Labe, státní podnik

Předložený druh dokumentace: dokumentace pro územní řízení

Jméno a příjmení zpracovatele požárně bezpečnostního řešení ze dne:

Pavel Putna, ČKAIT neuvedeno, ledna 2016

Hasičský záchranný sbor Pardubického kraje jako dotčený orgán dle ustanovení § 26 odst. 2 písm. b) a ustanovení § 31 odst. 1 písm. b) zákona č. 133/1985 Sb., o požární ochraně, ve znění pozdějších předpisů (dále jen „zákon o PO“), posoudil výše uvedenou dokumentaci předloženou dne 26.10.2015 a doplněnou dne 8.1.2016 a k této dokumentaci vydává v souladu s ustanovením § 31 odst. 4 zákona o PO a dále dle ustanovení § 149 odst. 1 zákona č. 500/2004 Sb., správního řádu, ve znění pozdějších předpisů

souhlasné závazné stanovisko

Toto stanovisko nahrazuje původní stanoviska Čj.: HSPA-21-1299/2011-Šk ze dne 24. ledna 2012 vypracované kpt. Ing. Romanou Škrabálkovou a Čj.: HSPA-7-303/2014 ze dne 17. března 2014 vypracované plk. Mgr. Pavel Nejtek.

Upozornění:

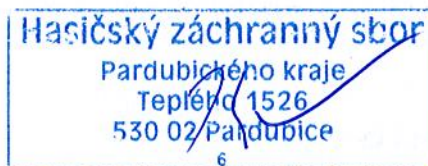
Upozorňujeme, že požárně bezpečnostní řešení není opatřeno autorizačním razítkem projektanta, který je oprávněn v rozsahu svého oboru, popřípadě specializace pro kterou mu byla udělena autorizace, vykonávat tyto vybrané a další odborné činnosti dle zákona č. 360/1992 Sb., o výkonu povolání autorizovaných architektů a o výkonu povolání autorizovaných inženýrů a techniků činných ve výstavbě, ve znění pozdějších předpisů.

Poučení

V souladu s ustanovením § 46 odst. 3 vyhlášky č. 246/2001 Sb., o stanovení podmínek požární bezpečnosti a výkonu státního požárního dozoru (vyhláška o požární prevenci), si Hasičský záchranný sbor Pardubického kraje jeden výtisk požárně bezpečnostního řešení ponechává ve své dokumentaci.

K případným změnám proti posouzené projektové dokumentaci je třeba vyžádat si nové závazné stanovisko z hlediska požární ochrany.

Proti obsahu závazného stanoviska nelze podat samostatné odvolání.



por. Ing. Martin Křehlík
komisař
oddělení stavební prevence, KČ a ZPP
HZS Pardubického kraje
Krajské ředitelství

Číslo jednací: 32 Nov-259/2015

Vyřizuje: Ing. Michal Novotný

Linka: 246

E-mail: michal.novotny@aquatis.cz

V Brně dne: 20.10.2015

**Hasičský záchranný sbor
Pardubického kraje**

Teplého 1526
530 02 Pardubice

Věc: Vodní dílo Chroustovice, rekonstrukce hradící konstrukce

Žádáme Vás o aktualizaci stanoviska č.j. HSPA-21-1299/2011-Šk ze dne 24.01.2012 k projektové dokumentaci pro územní řízení „Vodní dílo Chroustovice – rekonstrukce hradící konstrukce“.

Název akce:	Vodní dílo Chroustovice - rekonstrukce hradící konstrukce
Místo stavby:	k.ú. Chroustovice
Investor:	Povodní Labe, státní podnik
Stupeň dokumentace:	Dokumentace pro územní řízení

Vodní dílo v současnosti zahrnuje hlavní stavidlový jez nacházející se v ř. km 15.981 řeky Novohradky, který bude v rámci rekonstrukce přestavěn na jez s vakovou hradící konstrukcí. Ve vzdálenosti asi 360 m proti proudu se nachází na odlehčovacím rameni toku jez karetkový. Tento jez bude po demontáži karetkových uzávěrů přestavěn na jez stavidlový. Součástí rekonstrukce bude výstavba nových břehových pilířů vakového jezu, úprava nátoky do pravobřežního náhonu, vybudování zpevněných ploch na pravém břehu jezu, výstavba nového rybího přechodu na levé straně vakového jezu a vybudování nové přípojky nn.

Jako podklad pro poskytnutí stanoviska přikládáme k žádosti souhrnnou technickou zprávu dokumentace, situaci širších vztahů v měřítku 1 : 50 000, kordinační situaci stavby v měřítku 1 : 500, situaci vakového jezu v měřítku 1 : 100, situaci stavidlového jezu 1 : 100 a příčný řez vakovou hradící konstrukcí 1 : 50.

Děkujeme za spolupráci a jsme s pozdravem


AQUATIS a.s.
Botanická 834/56, 602 00 BRNO

(22)



Ing. Oldřich Neumayer, CSc.
ředitel divize

hydrotechnika a hydroenergetika II

Co: 1/ AQUATIS 32 Ing. Novotný



Novotny, Michal

Od: Křehlík Martin <martin.krehlik@pak.izscr.cz>
Odesláno: 2. prosince 2015 14:06
Komu: Novotny, Michal
Předmět: Sdělení HZS

Dobrý den,

obdrželi jsme od Vás žádost o aktualizaci stanoviska č.j. HSPA-21-1299/2011-Šk ze dne 24.1.2012 k projektové dokumentaci pro územní řízení "Vodní dílo Chroustovice - rekonstrukce hradící konstrukce".

Jako podklad jste zaslali mimo jiné pracovní výtisk B. Souhrnné technické zprávy obsahující odstavec B.2.8 - Požárně bezpečnostní řešení.

Pro vydání aktualizovaného souhlasného stanoviska je třeba doplnit žádost opravenou souhrnnou technickou zprávou se zapracovanou podmínkou z výše zmíněného stanoviska. Souhrnnou technickou zprávou doručte ve dvou vyhotoveních s autorizací v souladu s §40 vyhlášky 246/2001 Sb.

S pozdravem

por. Ing. Martin Křehlík

komisař
Hasičský záchranný sbor Pardubického kraje
Oddělení stavební prevence, kontrolní činnosti a ZPP
E-mail: martin.krehlik@pak.izscr.cz
Telefon: 950 570 754



Číslo jednací: 32 Nov-02/2016

Vyřizuje: Ing. Michal Novotný

Linka: 246

E-mail: michal.novotny@aquatis.cz

V Brně dne: 06.01.2016

**Hasičský záchranný sbor
Pardubického kraje**

Teplého 1526
530 02 Pardubice

Věc: Vodní dílo Chroustovice, rekonstrukce hradící konstrukce

Na základě Vašeho požadavku doplňujeme podklady pro vyjádření k projektové dokumentaci pro územní řízení „Vodní dílo Chroustovice – rekonstrukce hradící konstrukce“, které v příloze zasíláme.

Název akce:	Vodní dílo Chroustovice - rekonstrukce hradící konstrukce
Místo stavby:	k.ú. Chroustovice
Investor:	Povodí Labe, státní podnik
Stupeň dokumentace:	Dokumentace pro územní řízení

Vodní dílo v současnosti zahrnuje hlavní stavidlový jez nacházející se v ř. km 15.981 řeky Novohradky, který bude v rámci rekonstrukce přestavěn na jez s vakovou hradící konstrukcí. Ve vzdálenosti asi 360 m proti proudu se nachází na odlehčovacím rameni toku jez karetkový. Tento jez bude po demontáži karetkových uzávěrů přestavěn na jez stavidlový. Součástí rekonstrukce bude výstavba nových břehových pilířů vakového jezu, úprava nátoky do pravobřežního náhonu, vybudování zpevněných ploch na pravém břehu jezu, výstavba nového rybiho přechodu na levé straně vakového jezu a vybudování nové přípojky nn.

Jako podklad pro poskytnutí stanoviska přikládáme k žádosti 2x doplněnou souhrnnou technickou zprávu dokumentace s kopií osvědčení o autorizaci v souladu s §40 vyhlášky 246/2001 Sb.

Děkujeme za spolupráci a jsme s pozdravem

AQUATIS

AQUATIS a.s.
Botanická 834/56, 602 00 BRNO

Ing. Oldřich Neumayer, CSc.
ředitel divize

hydrotechnika a hydroenergetika II

Co: 1/ AQUATIS 32 Ing. Novotný

Krajská hygienická stanice Pardubického kraje se sídlem v Pardubicích

AQUATIS a.s.
Botanická 834/56
602 00 BRNO

AQUATIS	
AQUATIS a.s.	
Došlo dne:	- 9 - 11 - 2015
32	3225

Č. j.: KHSPA17182/2015/HOK-CR Vyřizuje/linka: Seidenglancová/37 Chrudim 5.11.2015

Vodní dílo Chroustovice, rekonstrukce hradící konstrukce projektová dokumentace pro územní řízení

Na základě žádosti AQUATIS a.s. Brno doručené dne 4.11.2015, o vyjádření k výše uvedené projektové dokumentaci posoudila Krajská hygienická stanice Pardubického kraje se sídlem v Pardubicích (dále jen KHS) předložené podklady.

Projektová dokumentace řeší přestavbu současného stavidlového jezu na řece Novohradce na jez s vakovou hradící konstrukcí, karetkového jezu na odlehčovacím rameni toku na jez stavidlový a s tím související výstavbu nových břehových pilířů vakového jezu, úpravu nátoky do pravobřežního náhonu, vybudování zpevněných ploch na pravém břehu jezu, výstavbu nového rybího přechodu na levé straně vakového jezu a vybudování nové přípojky nn.

Po posouzení z hlediska požadavků ochrany veřejného zdraví konstatuje KHS, že předloženým návrhem **nejsou dotčeny zájmy chráněné orgány ochrany veřejného zdraví**. Z tohoto důvodu KHS není v řízení o předmětném návrhu dotčeným orgánem správního úřadu, řízení se nezúčastní a **stanovisko** ve smyslu § 77 zákona č. 258/2000 Sb., o ochraně veřejného zdraví a o změně některých souvisejících zákonů, ve znění pozdějších předpisů proto **nevydává**.

MUDr. Jaroslav Ř í h a
vedoucí oddělení hygieny obecné a komunální

KRAJSKÁ HYGIENICKÁ STANICE
PARDUBICKÉHO KRAJE
SE SÍDLEM V PARDUBICÍCH
územní pracoviště Chrudim

Rozdělovník:
Adresát + PD
KHS ÚP Chrudim (HOK)

30-10-2015

Číslo jednací: 32 Nov-260/2015

Vyřizuje: Ing. Michal Novotný

Linka: 246

E-mail: michal.novotny@aquatis.cz

V Brně dne: 20.10.2015

**Krajská hygienická stanice
Pardubického kraje
Mezi Mosty 1793
530 03 Pardubice**

Věc: Vodní dílo Chroustovice, rekonstrukce hradičích konstrukce

Žádáme Vás o aktualizaci stanoviska č.j. KHSPA18782/2011/HOK-CR ze dne 09.12.2011 k projektové dokumentaci pro územní řízení „Vodní dílo Chroustovice – rekonstrukce hradičích konstrukce“.

Název akce:	Vodní dílo Chroustovice - rekonstrukce hradičích konstrukce
Místo stavby:	k.ú. Chroustovice
Investor:	Povodní Labe, státní podnik
Stupeň dokumentace:	Dokumentace pro územní řízení

Vodní dílo v současnosti zahrnuje hlavní stavidlový jez nacházející se v ř. km 15.981 řeky Novohradky, který bude v rámci rekonstrukce přestavěn na jez s vakovou hradičích konstrukcí. Ve vzdálenosti asi 360 m proti proudu se nachází na odlehčovacím rameni toku jez karetkový. Tento jez bude po demontáži karetkových uzávěrů přestavěn na jez stavidlový. Součástí rekonstrukce bude výstavba nových břehových pilířů vakového jezu, úprava nátoky do pravobřežního náhonu, vybudování zpevněných ploch na pravém břehu jezu, výstavba nového rybiho přechodu na levé straně vakového jezu a vybudování nové přípojky nn.

Jako podklad pro poskytnutí stanoviska přikládáme k žádosti souhrnnou technickou zprávu dokumentace, situaci širších vztahů v měřítku 1 : 50 000, koordinační situaci stavby v měřítku 1 : 500, situaci vakového jezu v měřítku 1 : 100, situaci stavidlového jezu 1 : 100 a příčný řez vakovou hradičích konstrukcí 1 : 50.

Děkujeme za spolupráci a jsme s pozdravem


AQUATIS a.s.
Botanická 834/56, 602 00 BRNO

(22)

Ing. Oldřich Neumayer, CSc.
ředitel divize
hydrotechnika a hydroenergetika II

Co: 1/ AQUATIS/32 Ing. Novotný



Městský úřad Chrudim

Resselovo náměstí 77, 537 16 Chrudim

Odbor životního prostředí

Adresa pracoviště: Pardubická 67, 537 16 Chrudim

Váš dopis ze dne: 20. 10. 2015
Vaše značka:
Č. j.: CR 070460/2015 OŽP/Ry
Ukl./skart. znak: 246.6/V5
Uloženo pod č.j.: CR 070460/2015 OŽP/Ry
Vyřizuje: Ing. Ivo Rychnovský
Tel./fax: 469 657 300/469 657 240
E-mail: ivo.rychnovsky@chrudim-city.cz
Počet listů: 1
Počet listů příloh: PD
V Chrudimi dne: 01. 12. 2015

AQUATIS a.s.
Botanická 834/56
602 00 Brno

Stanovisko Odboru životního prostředí k projektové dokumentaci pro územní řízení na akci: „Vodní dílo Chroustovice – rekonstrukce hradičí konstrukce“

Městský úřad Chrudim, Odbor životního prostředí obdržel dne 27. 10. 2015 žádost o vyjádření k výše uvedené akci. Investorem je Povodí Labe, státní podnik.

Vodní dílo v současnosti zahrnuje hlavní stavidlový jez nacházející se v ř. km 15,981 vodního toku Novohradka, který bude v rámci rekonstrukce přestavěn na jez s vakovou hradičí konstrukcí. Ve vzdálenosti asi 250 m proti proudu se nachází na odlehčovacím rameni toku jez karetkový. Tento jez bude po demontáži karetkových uzávěrů přestavěn na jez stavidlový. Součástí rekonstrukce bude výstavba nových břehových pilířů vakového jezu, úprava nátoky do pravobřežního náhonu, vybudování parkovací manipulační a odstavné plochy na pravém břehu jezu, nové mostní konstrukce a nové přípojky nn.

Stavby jezů se nachází v záplavovém území a aktivní zóně záplavového území vodního toku Novohradka.

Stavby jezů se nachází v památkové zóně nemovité kulturní památky – zámku Chroustovice.

Nepředpokládá se etapizace stavby. Předpokládané zahájení stavby – začátek roku 2017, předpokládaná délka provádění stavby – 1 rok.

Celková rekonstrukce jezů je prováděna především s cílem zlepšit manipulaci na jezu a tím i zmenšit riziko zaplavování okolních pozemků.

Napojení stavby na zdroj pitné vody a kanalizační síť se nepředpokládá. Přeložky inženýrských sítí nejsou v rámci stavby navrhovány. Provádění terénních úprav není v rámci stavby navrhováno.

Inertní materiály odtěžené při zemních pracích (zemina, šterkopísky) budou přímo odváženy na řízené skládky nebo určené depote, odbourané betonové konstrukce budou odváženy k recyklaci. Předpokládá se vznik zejména 160 t odpadního betonu, 30 t zeminy a kamení, 8 t směsi betonu, cihel a tašek, 4 t železa a oceli. S odpady bude nakládáno v souladu se zákonem č. 185/2001 Sb., o odpadech. Je předložena projektová dokumentace pro územní řízení z října 2015 zpracovaná firmou AQUATIS a.s. Brno, projektant Ing. Michal Novotný (autorizovaný inženýr pro stavby vodního hospodářství a krajinného inženýrství, ČKAIT – 1004564).

Adresa: Městský úřad Chrudim
Resselovo náměstí 77
537 16 Chrudim

tel.: 469 645 111
fax: 469 622 013
e-mail: urad@chrudim-city.cz

Bankovní spojení: ČSOB Chrudim
IČO: 00270 211 104 109 190/0300

K výše uvedené akci vydáváme následující stanovisko:

Oddělení vodního hospodářství: Rekonstruované jezy jsou stavbami vodních děl. Stavební povolení pro provedení staveb vydává na žádost příslušný vodoprávní úřad (Městský úřad Chrudim, Odbor životního prostředí, oddělení vodního hospodářství). K žádosti budou doloženy předepsané doklady dle vyhlášky č. 432/2001 Sb., o dokladech žádosti o rozhodnutí nebo vyjádření a o náležitostech povolení, souhlasů a vyjádření vodoprávního úřadu, ve znění pozdějších předpisů. Současně bude zřejmě nutné podat žádost o povolení k nakládání s vodami, popřípadě jeho změnu. V souladu s § 15 odst. 5 zákona č. 254/2001 Sb., o vodách a o změně některých zákonů (vodní zákon), ve znění pozdějších předpisů (dále jen „vodní zákon“) a dalších souvisejících právních předpisů bude vodoprávní úřad požadovat předložení návrhu manipulačního řádu současně s žádostí o stavební povolení.

Vzhledem k tomu, že se stavba nachází v záplavovém území a aktivní zóně záplavového území, je nezbytné předložit odborné posouzení vlivu celé stavby na odtokové poměry, včetně posouzení ochrany stavby před účinky povodní, dále včetně uvedení kóty stoleté vody a včetně posouzení umístění elektrického zařízení vůči hladině stoleté vody. A to již ve fázi územního řízení. Odborné posouzení může vypracovat pouze autorizovaný inženýr v oboru vodohospodářství.

Upozorňujeme, že parkovací manipulační a odstavné plochy na pravém břehu jezu, nová mostní konstrukce (SO 04), nová přípojka nn (SO 03) a vegetační doprovod (SO 06) nejsou stavbami vodních děl a vodoprávní úřad není příslušný k vydání stavebního povolení. Pro stavby, které nejsou stavbami vodních děl, je nezbytný souhlas podle § 17 vodního zákona. Souhlas vydává na žádost Městský úřad Chrudim, Odbor životního prostředí, oddělení vodního hospodářství. Žádost bude podána na předepsaném formuláři spolu s předepsanými přílohami. Souhlas je nezbytné vydat před vydáním územního rozhodnutí.

Upozorňujeme, že na str. 7 jsou údaje o plavební komoře, která není součástí dotčené stavby.

Ochrana přírody: Na základě žádosti ze dne 27. 10. 2015 bude vydáno samostatné stanovisko.

Ochrana ZPF: Byly podány žádosti o aktualizaci stanovisek. Žadatel byl vyzván k doplnění podkladů, poté budou vydána samostatná vyjádření.

Státní správa lesů: Dne 12. 11. 2015 bylo vydáno samostatné vyjádření.

Oddělení ekologie prostředí: Bez připomínek.

Jako podkladů pro toto vyjádření bylo použito stanovisek úseků Odboru životního prostředí: vodní hospodářství (Ing. T. Gerhartová), ochrana přírody a ochrana ZPF (Ing. Kateřina Mrózková), státní správa lesů (Ing. Petr Štěpánek), ekologie prostředí (Ing. D. Fraňková).

MĚSTSKÝ ÚŘAD
Chrudim
Odbor životního prostředí
-3-

Ing. Ivo Rychnovský
vedoucí Odboru životního prostředí

Adresa: Městský úřad Chrudim
Resselovo náměstí 77
537 16 Chrudim

tel.: 469 645 111
fax: 469 622 013
e-mail: urad@chrudim-city.cz

Bankovní spojení: ČSOB Chrudim
IČO: 00270 211 104 109 190/0300

MĚSTSKÝ ÚŘAD CHRUDIM

Odbor životního prostředí, oddělení vodního hospodářství

Pardubická 67, 537 16 Chrudim, telefon: 469 657 111, e-mail: podatelna@chrudim-city.cz

Spisová značka: CR 050465/2014 Ge
Číslo jednací: CR 050466/2014 OŽP/Ge
Spisový znak/skart. znak a lhůta: 231.6/V5
ČVE: A/503/2224, B/503/0041
Počet stran/počet příloh: 3/0
Vyřizuje: Ing. Tereza Gerhartová, tel.: 469 657 336,
e-mail: tereza.gerhartova@chrudim-city.cz

V Chrudimi, dne 14.7.2014

Městský úřad Chrudim

15 -07- 2014

Vypraveno

Dle rozdělovníku

SDĚLENÍ

Městský úřad Chrudim, Odbor životního prostředí, oddělení vodního hospodářství (dále jen „vodoprávní úřad“) obdržel dne 8.7.2014 žádost o stanovisko k závěrům Agentury ochrany přírody a krajiny České republiky týkající se opravy jezu v Chroustovicích.

Žádost podal

Krajský úřad Pardubického kraje, Odbor životního prostředí a zemědělství, oddělení ochrany přírody, Komenského náměstí č.p. 125, Pardubice-Staré Město, 530 02 Pardubice 2.

Jedná se o rekonstrukci stávajícího vodního díla. Vodní dílo v současnosti zahrnuje hlavní stavidlový jez nacházející se v ř. km 15,981 vodního toku Novohradka, který bude v rámci rekonstrukce přestavěn na jez s vakovou hradicí konstrukcí. Ve vzdálenosti asi 360 m proti proudu se nachází na odlehčovacím rameni toku jez karetkový (boční přeliv). Tento jez bude v rámci rekonstrukce přestavěn na jez stavidlový. Součástí rekonstrukce bude výstavba nových břehových pilířů vakového jezu, úprava nátoků do pravobřežního náhonu, vybudování zpevněných ploch na pravém břehu jezu a vybudování nové přípojky nízkého napětí. V jednání je realizace objektu rybího přechodu. Hlavním důvodem rekonstrukce je zlepšení manipulace na jezu představující především náhradu ručně ovládané hradicí konstrukce novým automatickým pohyblivým uzávěrem – vakovým jezem.

Stavba je členěna do následujících stavebních objektů a provozních souborů:

- SO 01 – Vaková hradicí konstrukce
- SO 02 – Stavidlový jez
- SO 03 – Přípojka nn
- SO 04 – Zpevněné plochy
- SO 05 – Obslužná lávka
- SO 06 – Vegetační doprovod
- PS 01 – Elektroinstalace jezu

Záměrem investora, pokud je nám známo, je rekonstruovat jezy ve stávajících parametrech.

Investorem stavby a vlastníkem obou jezů je Povodí Labe, státní podnik.

Předmětem nyní probíhajících přípravných jednání je stavba rybího přechodu, zejména řešení problematiky stanoveného minimálního zůstatkového průtoku pod stávajícím stavidlovým jezem.

Mimo dvou jezů se v dané lokalitě nachází náhon a malá vodní elektrárna (dále jen „MVE“). Náhon začíná v jezové zdrži (pravý břeh) stavidlového jezu a je dlouhý cca 660 m. Tyto stavby vlastní ALESSIZ, a.s., Ing. Hana Marvanová.

V tuto chvíli neprobíhá u vodoprávního úřadu žádné správní řízení v této věci, zatím nebyla podána žádost o stavební povolení.

Vodoprávní úřad k uvedené problematice uvádí:

Vodoprávní úřad prostudoval historické spisy ze svého archivu k dané problematice. Nejstarší dohledané rozhodnutí je rozhodnutí Okresního úřadu Chrudim ze dne 27.2.1995, kterým byl povolen „odběr“ povrchových vod pro MVE a schválení manipulačního řádu pro celou soustavu vodních děl v lokalitě. V manipulačním řádu jsou uvedeny také historické údaje, jako kolaudace vodního díla z roku 1925 (rekonstrukce splavu a výměna vodního kola za Francisovu turbínu) a znárodnění vodního díla roku 1959. Dle historických pramenů byl mlýn v Chroustovicích provozován již na začátku 18. století. Již rozhodnutím z roku 1995 byl stanoven minimální hygienický průtok $0,12 \text{ m}^3/\text{s}$ (což odpovídá vyhrazení jednoho stavidla o 1 cm). Dále byl ustálen princip manipulace na soustavě vodních děl a to především z důvodu ochrany zámecké zahrady před povodněmi. Výška horní hrany stavidel byla stanovena na kótě 256,92 m n.m. (výškový systém Jadran), na stejné kótě je nastavena horní hrana karetek na bočním přelivu. Tento systém zajišťuje odvádění větších průtoků odlehčovacím ramenem a tím ochrání zámecké zahrady. Platnost uvedeného rozhodnutí byla do 31.12.2000. O nové povolení požádal vlastník MVE 6.2.2002. Protože povolení z roku 1995 již nebylo platné, nemohl ho vodoprávní úřad prodloužit a proto vydal povolení nové. Stejně tak podalo Povodí Labe Hradec Králové s.p. dne 5.3.2002 žádost o povolení k nakládání s vodami pro jez a boční přeliv a o schválení manipulačního řádu. Také zde vydal vodoprávní úřad nové povolení, neboť staré již nebylo platné. Také v těchto povoleních je stanoven minimální zůstatkový průtok ve výši $0,12 \text{ m}^3/\text{s}$. Výška horních přepadových hran byla přepočtena do výškového systému Balt po vyrovnání a činí 256,52 m n.m. Manipulace zůstala nezměněna, byla pouze stanovena toleranční odchylka u provozní hladiny v jezové zdrži stavidlového jezu $\pm 10 \text{ cm}$. Z důvodu připomínek během správního řízení (Pozemkový fond uvádí, že vlivem vysoké hladiny v jezové zdrži dochází k zaplavování drenážního systému na přilehlých pozemcích) omezil vodoprávní úřad platnost obou zmíněných povolení na velmi krátkou dobu (do 31.12.2002). Vodoprávní úřad ve svém rozhodnutí stanovil provedení sledování manipulace (jakýsi „zkušební provoz“) a provedení vyhodnocení tohoto sledování. Dále bylo dohodnuto, že během této doby provede Povodí Labe Hradec Králové s.p. odbahnění jezové zdrže od stavidlového jezu až po boční přeliv a Pozemkový fond opraví drenážní systém. Ze spisu vyplývá, že k těmto udržovacím pracem došlo. Na základě „zkušebního provozu“ pak podali vlastník MVE a Povodí Labe, s.p. začátkem roku 2003 žádost o prodloužení svých povolení. Vzhledem k tomu, že platnost stávajících povolení již vypršela 31.12.2002, vydal vodoprávní úřad dne 21.1.2004 povolení nová. Tato povolení byla vydána na základě dlouhodobého sledování lokality. Vzhledem k připomínkám Odborného učiliště Chroustovice, které sídlí v chroustovickém zámku, ve věci příliš vysoké hladiny v náhonu, byla stanovena provozní hladina v náhonu na výšce od 256,19 do 256,29 m n.m. (Bpv). Povolení pro MVE je platné do 31.3.2029, povolení pro jezy bylo několikrát prodloužováno a nyní má platnost na dobu užívání předmětného vodního díla.

Vodoprávní úřad uvádí, že všechna vydaná povolení a způsob manipulace na soustavě vodních děl v dané lokalitě jsou principiálně stejná. Nová povolení byla vydávána z důvodu podávání žádostí o prodloužení povolení až po skončení platností stávajících povolení. Ve všech povoleních je stanoven stejný minimální zůstatkový průtok ve výši $0,12 \text{ m}^3/\text{s}$. Daná soustava vodních děl je složitý systém. Způsob manipulace byl vyládn a prověřen dlouholetým provozem a sledováním. Vodoprávnímu úřadu není známo, že by od roku 1925 došlo ke stavebnímu zásahu na stavidlovém jezu nebo bočním přelivu a že by na lokalitě docházelo k nějakým problémům.

V roce 2009 změnila MVE a náhon vlastníka. Novým vlastníkem a provozovatelem je ALESSIZ, a.s., Ing. Hana Marvanová. Od té doby proběhla rekonstrukce náhonu. Vlastník MVE má v úmyslu zrekonstruovat MVE a to ve stejných parametrech. Byla zahájena přestavba celé budovy bývalého mlýna. V současné době je stavba zastavena z finančních důvodů.

Vodoprávní úřad zastává názor, že uvedená povolení byla vydána v souladu s tehdejšími právními předpisy. A to i povolení z roku 2004, kdy již platil zákon č. 254/2001 Sb., o vodách a o změně některých zákonů (vodní zákon). V tomto povolení byl zde opětovně stanoven minimální zůstatkový průtok ve výši $0,12 \text{ m}^3/\text{s}$. Jak již bylo uvedeno, bylo především přihlédnuto k dlouhodobému prověření systému fungování soustavy vodních děl. K povolenému nakládání s vodami, stanovené manipulace a výši minimálního zůstatkového průtoku nebyly vzneseny žádné námitky od účastníků řízení ani dotčených orgánů. Dále vodoprávní úřad uvádí, že nedošlo ke stavebním úpravám na jezích a nebyl tedy důvod do fungující soustavy nikterak zasahovat. Minimální zůstatkový průtok byl stanoven v souladu s tehdy platným metodickým pokynem Ministerstva životního prostředí č. ZP16/98. Podle výpočtu v odstavci 3 (směrné hodnoty MZP) by sice vycházel minimální zůstatkový průtok $0,165 \text{ m}^3/\text{s}$, vodoprávní úřad však

z důvodů uvedených v tomto odstavci využil ustanovení odstavce 4.4 o možnosti stanovení nižšího minimálního zůstatkového průtoku než jsou směrné hodnoty MZP.

Na základě výše uvedeného neshledal vodoprávní úřad možnost zahájit jakékoliv správní řízení z moci úřední (o případném zvýšení minimálního zůstatkového průtoku, změna nakládání pro MVE apod.). V tuto chvíli jsou pro vodní díla v dané lokalitě platná rozhodnutí (povolení k nakládání s vodami) a vodoprávní úřad v současné době nevede žádné správní řízení v této věci.

Vodní díla celé soustavy spolu souvisí, historicky jistě patřili jedné osobě, která byla schopná zajistit sladěním veškeré manipulace. V současné době, jak je tomu často i v některých dalších případech, patří jezy jedné osobě a náhon s MVE jiné osobě. Právně není možné vydat jedno rozhodnutí, každý žadatel (vlastník, popřípadě provozovatel) musí mít své rozhodnutí.

Změna povolení k nakládání s vodami pro jezy bude projednávána současně s žádostí o stavební povolení k rekonstrukci jezů za účasti mimo jiné i vlastníka náhonu a MVE. Nelze předem dovozovat výsledek správního řízení. S největší pravděpodobností tedy bude nutné technické provedení rybiho přechodu navrhnout v mezích stávajících povolení k nakládání s vodami.

MĚSTSKÝ ÚŘAD
Chrudim
odbor životního prostředí

Ing. Ivo Rychnovský
vedoucí Odboru životního prostředí

Obdrží:

Krajský úřad Pardubického kraje, Odbor životního prostředí a zemědělství, oddělení ochrany přírody,
Ing. Tomáš Sigl, IDDS: z28bwu9

Číslo jednací: 32 Nov-261/2015

Vyřizuje: Ing. Michal Novotný

Linka: 246

E-mail: michal.novotny@aquatis.cz

V Brně dne: 20.10.2015

Městský úřad Chrudim
Odbor životního prostředí
Resselovo náměstí 77
537 16 Chrudim

Věc: Vodní dílo Chroustovice, rekonstrukce hradičích konstrukce

Žádáme Vás o aktualizaci souhrnného stanoviska č.j. CR 060916/2011 OŽP/Ry ze dne 29.12.2012 k projektové dokumentaci pro územní řízení „Vodní dílo Chroustovice – rekonstrukce hradičích konstrukce“.

Název akce:	Vodní dílo Chroustovice - rekonstrukce hradičích konstrukce
Místo stavby:	k.ú. Chroustovice
Investor:	Povodní Labe, státní podnik
Stupeň dokumentace:	Dokumentace pro územní řízení

Vodní dílo v současnosti zahrnuje hlavní stavidlový jez nacházející se v ř. km 15.981 řeky Novohradky, který bude v rámci rekonstrukce přestavěn na jez s vakovou hradičích konstrukcí. Ve vzdálenosti asi 360 m proti proudu se nachází na odlehčovacím rameni toku jez karetkový. Tento jez bude po demontáži karetkových uzávěrů přestavěn na jez stavidlový. Součástí rekonstrukce bude výstavba nových břehových pilířů vakového jezu, úprava nátoky do pravobřežního náhonu, vybudování zpevněných ploch na pravém břehu jezu, výstavba nového rybního přechodu na levé straně vakového jezu a vybudování nové přípojky nn.

Jako podklad pro poskytnutí souhrnného stanoviska přikládáme jedno paré projektové dokumentace k územnímu řízení „Vodní dílo Chroustovice, rekonstrukce hradičích konstrukce“.

Děkujeme za spolupráci a jsme s pozdravem

AQUATIS
AQUATIS a.s.
Botanická 834/56, 602 00 BRNO

(22)

Ing. Oldřich Neumayer, CSc.
ředitel divize
hydrotechnika a hydroenergetika II

Co: 1/ AQUATIS 32 Ing. Novotný

Městys Chroustovice
Náměstí Josefa Haška 93, 538 63 Chroustovice

váš dopis zn.:

ze dne:

naše zn.: CHR 090/2012

vyřizuje: Čáslavský M.

tel.: 469 674 277 / 725 092 587

fax: 469 674 137

e-mail: caslavsky@obec-chroustovice.net

datum: 20.12.2012

Pöyry Environment a.s.

Botanická 834/56

Okres Brno - město


602 00 Brno

Vodní dílo Chroustovice – rekonstrukce hradičí konstrukce

Na základě Vámi předložené projektové dokumentace pro územní řízení, vydáváme souhlasné stanovisko. K projektové dokumentaci nemáme připomínek.

Čáslavský Milan
vedoucí hospodářského odboru a ŽP
Městys Chroustovice

MĚSTYS CHROUSTOVICE
538 63 CHROUSTOVICE



Městys Chroustovice
Náměstí Josefa Haška 93, 538 63 Chroustovice

váš dopis zn.:

ze dne:

naše zn.: CHR79/2016

vyřizuje: Čáslavský M.

tel.: 469 674 277 / 725 092 587

fax: 469 674 137

e-mail: caslavsky@obec-chroustovice.net

datum: 18.1.2016

AQUATIS a.s.
Botanická 834/56
602 00Brno

Žádost:

Na základě připravované akce:

„Vodní dílo Chroustovice, rekonstrukce hradící konstrukce“

Rada městyse Chroustovice požaduje vybudování limnigrafické stanice a to z důvodů zkvalitnění protipovodňového opatření na řece Novohradce v Chroustovicích.

Městys Chroustovice
vedoucí hospodářského odboru a ŽP
Čáslavský Milan

MĚSTYS CHROUSTOVICE
538 63 CHROUSTOVICE



26-10-2015

Číslo jednací: 32 Nov-262/2015

Vyřizuje: Ing. Michal Novotný

Linka: 246

E-mail: michal.novotny@aquatis.cz

V Brně dne: 20.10.2015

Městys Chroustovice
Náměstí Josefa Haška 93
538 63 Chroustovice

Věc: Vodní dílo Chroustovice, rekonstrukce hradící konstrukce

Žádáme Vás o aktualizaci Vašeho stanoviska zn. CHR 090/2012 ze dne 20.12.2012 k upravené projektové dokumentaci pro územní řízení „Vodní dílo Chroustovice – rekonstrukce hradící konstrukce“.

Název akce:	Vodní dílo Chroustovice - rekonstrukce hradící konstrukce
Místo stavby:	k.ú. Chroustovice
Investor:	Povodní Labe, státní podnik
Stupeň dokumentace:	Dokumentace pro územní řízení

Vodní dílo v současnosti zahrnuje hlavní stavidlový jez nacházející se v ř. km 15.981 řeky Novohradky, který bude v rámci rekonstrukce přestavěn na jez s vakovou hradící konstrukcí. Ve vzdálenosti asi 360 m proti proudu se nachází na odlehčovacím rameni toku jez karetkový. Tento jez bude po demontáži karetkových uzávěrů přestavěn na jez stavidlový. Součástí rekonstrukce bude výstavba nových břehových pilířů vakového jezu, úprava nátoky do pravobřežního náhonu, vybudování zpevněných ploch na pravém břehu jezu, prohrábka podjezí a vybudování nové přípojky nn.

Jako podklad pro poskytnutí stanoviska přikládáme souhrnnou technickou zprávu dokumentace, koordinální situaci stavby v měřítku 1 : 500, situaci vakového jezu v měřítku 1 : 100, situaci stavidlového jezu 1 : 100, příčný řez vakovou hradící konstrukcí 1 : 50 a příčný řez stavidlovým jezem 1 : 50.

Děkujeme za spolupráci a jsme s pozdravem

AQUATIS

AQUATIS a.s.
Botanická 834/56, 602 00 BRNO

(22)

Ing. Oldřich Neumayer, CSc.
ředitel divize

hydrotechnika a hydroenergetika II

Co: 1/ AQUATIS 32 Ing. Novotný



Městský úřad Chrudim

Resselovo náměstí 77, 537 16 Chrudim

Odbor životního prostředí / oddělení přírodního prostředí

Adresa pracoviště: Pardubická 67, 537 16 Chrudim

Váš dopis ze dne: 11.04.2012
Vaše značka:
Č. j.: CR 023178/2012
Ukl./skart. znak: 246.4/A5
Uloženo pod č.j.: CR 023178/2012
Vyřizuje: Ing. Kateřina Mrózková
Tel./fax: 469 657 324/469 657 240
E-mail: katerina.mrozkova@chrudim-city.cz
Počet listů: 1
Počet listů příloh: 0

V Chrudimi dne: 21.04.2012

Pöry Environment a.s.
Botanická 834/56
602 00 Brno

Závazné stanovisko k zásahu do významného krajinného prvku

Městský úřad Chrudim, Odbor životního prostředí (dále jen OOP) jako orgán ochrany přírody příslušný podle § 77 odst.1 písm.a) zákona č.114/1992 Sb., o ochraně přírody a krajiny, ve znění pozdějších předpisů (dále jen zákona) a místně příslušný správní orgán podle § 11 odst.1 písm. b) zákona č.500/2004 Sb., správní řád, ve znění pozdějších předpisů (dále jen správní řád), vydává podle § 4 odst.2 zákona a § 149 odst.1 správního řádu

souhlasné závazné stanovisko

k zásahu významného krajinného prvku vodní tok Novohradka na pozemku p.č. 694/1 v k.ú. Chroustovice, ke kterému dojde v souvislosti se stavbou „Vodní dílo Chroustovice rekonstrukce hradičské konstrukce“. Při stavbě bude původní stavidlová konstrukce jezu v ř.km 15,981 vyměněna za automaticky ovládanou vakovou hradičskou konstrukcí. Součástí stavby je i vybudování rybího přechodu typu bypass – obtokové koryto z kamenných přehrázek napříč korytem se štěrbinou na celou hloubku vody střídavě provedenou v levé a pravé části rybího přechodu.

Pro provedení zásahu se stanovují následující podmínky:

1. Konstrukce rybího přechodu bude upravena podle doporučení Komise pro rybí přechody – odborné skupiny Agentury ochrany přírody a krajiny ČR uvedených v záznamu ze 79. jednání této komise dne 27.2.2012,
2. Úpravy konstrukce rybího přechodu budou uvedeny v projektové dokumentaci pro stavební povolení.
3. Projektová dokumentace pro stavební povolení bude také obsahovat rozsah případného zásahu do břehových porostů vodního toku Novohradka.
4. Projektová dokumentace pro stavební povolení bude předložena OOP k vyjádření.

Závazné stanovisko je vydáváno jako podklad pro územní řízení.

Adresa: Městský úřad Chrudim Resselovo náměstí 77 537 16 Chrudim	tel.: 469 645 111 fax: 469 622 013 e-mail: urad@chrudim-city.cz	Bankovní spojení: ČSOB Chrudim IČO: 00270 211 104 109 190/0300
--	---	--

Odůvodnění:

Dne 11.4.2012 požádala společnost Pöyry Environmet a.s., Botanická 834/56, 602 00 Brno (dále jen žadatel) o vydání stanoviska k zásahu do vodního toku Novohradka v k.ú.Chroustovice, ke kterému dojde při stavbě „Vodní dílo Chroustovice – rekonstrukce hradící konstrukce“. Stavba zahrnuje výměnu stávající stavidlové konstrukce za automaticky ovládanou vakovou hradící konstrukci a vybudování rybího přechodu u jezu. Rybí přechod je navržen jako bypass – obtokové koryto. Přílohou žádosti byly projektová dokumentace pro územní řízení a záznam z jednání odborné skupiny – komise pro rybí přechody při Agentuře ochrany přírody a krajiny ČR (dále jen komise pro rybí přechody) ze dne 27.2.2012.

OOP posoudil předloženou žádost a zabýval se především tím, jak navrhovaná rekonstrukce vodního díla ovlivní vodní tok Novohradka jako významný krajinný prvek. Vzhledem k tomu, že jez je toku stávající a dojde pouze ke změně jeho konstrukce, nedojde z hlediska ochrany toku k zásadnímu narušení tohoto významného krajinného prvku ani k jeho poškození. Navíc je v projektu navrženo vybudování rybího přechodu, což pozitivně ovlivní migrační prostupnost toku a tím zvýší jeho ekologicko stabilizační funkci. Technické řešení navrhovaného rybího přechodu bylo projednáno s komisí pro rybí přechody, která základní řešení odsouhlasila a doporučila úpravy konstrukce rybího přechodu, minimálního zůstatkového průtoku, zajistit poproudovou ochranu ryb a některé další změny. Ty by měly být zpracovány do projektové dokumentace pro stavební řízení. Doporučení komise pro rybí přechody OOP zpracoval do podmínek závazného stanoviska.

OOP po posouzení věci konstatuje, že navrženou rekonstrukcí jezu a stavbou rybího přechodu nedojde k poškození ani zničení vodního toku Novohradka jako významného krajinného prvku, proto vydal souhlasné závazné stanovisko k umístění této stavby. OOP požaduje předložení projektové dokumentace pro stavební povolení k vyjádření.

Na vodním toku Novohradka je zjištěn výskyt některých zvláště chráněných druhů ryb a dalších vodních živočichů, proto OOP upozorňuje na to, že předmětnou stavbu je nutné projednat také s Krajským úřadem Pardubického kraje, odborem životního prostředí a zemědělství.

Poučení:

Podmínky tohoto závazného stanoviska musí být součástí rozhodnutí ve věci samé – v tomto případě ve stavebním povolení. Proti závaznému stanovisku se nelze odvolat, jeho obsah lze napadnout pouze v rámci odvolání proti rozhodnutí ve věci samé.

Ing. Ivo Rychnovský
vedoucí Odboru životního prostředí

Adresa: Městský úřad Chrudim Reselovo náměstí 77 537 16 Chrudim	tel.: 469 645 111 fax: 469 622 013 e-mail: urad@chrudim-city.cz	Bankovní spojení: ČSOB Chrudim IČO: 00270 211 104 109 190/0300
---	---	--

Ověřovací doložka konverze na žádost do dokumentu v listinné podobě

Ověřuji pod pořadovým číslem **601068_000711**, že tento dokument v listinné podobě, který vznikl převedením z dokumentu obsaženého v datové zprávě, skládajícího se z 2 listů, se shoduje s obsahem dokumentu, jehož převedením vznikl.

Autorizovanou konverzí dokumentu se nepotvrzuje správnost a pravdivost údajů obsažených v dokumentu a jejich soulad s právními předpisy.

Vstupující dokument obsažený v datové zprávě byl podepsán zaručeným elektronickým podpisem založeným na kvalifikovaném certifikátu vydaném akreditovaným poskytovatelem certifikačních služeb a platnost zaručeného elektronického podpisu byla ověřena dne 24.05.2012 v 10:46:30. Zaručený elektronický podpis byl shledán platným (dokument nebyl změněn) a ověření platnosti kvalifikovaného certifikátu bylo provedeno vůči seznamu zneplatněných kvalifikovaných certifikátů vydanému k datu 24.05.2012 09:51:34. Údaje o zaručeném elektronickém podpisu: číslo kvalifikovaného certifikátu **12 B4 DD**, kvalifikovaný certifikát byl vydán akreditovaným poskytovatelem certifikačních služeb **PostSignum Qualified CA 2, Česká pošta, s.p. [IČ 47114983]** pro podepisující osobu (označující osobu) **Ing. Ivo Rychnovský, vedoucí Odboru životního prostředí, OŽP, 230, Město Chrudim [IČ 00270211]**. Elektronický podpis byl označen platným časovým razítkem, založeným na kvalifikovaném certifikátu vydaném akreditovaným poskytovatelem certifikačních služeb. Platnost časového razítka byla ověřena dne 24.05.2012 v 10:46:30. Údaje o časovém razítku: datum a čas **23.05.2012 13:56:25**, číslo kvalifikovaného časového razítka **11 DE CC**, kvalifikované časové razítko bylo vydáno akreditovaným poskytovatelem certifikačních služeb **PostSignum Qualified CA 2, Česká pošta, s.p. [IČ 47114983]**.

Subjekt, který autorizovanou konverzí dokumentu provedl:
Česká pošta

Datum vyhotovení ověřovací doložky:
24.05.2012

Jméno, příjmení a podpis osoby, která autorizovanou konverzí dokumentu provedla:
Klára Baziková

Otisk úředního razítka:



33673031-67115-120524104607

Poznámka:

Kontrolu této ověřovací doložky lze provést v centrální evidenci ověřovacích doložek přístupné způsobem umožňujícím dálkový přístup na adrese <https://www.czechpoint.cz/overovacidolozky>.

Číslo jednací: 32 Nov-263/2015

Vyřizuje: Ing. Michal Novotný

Linka: 246

E-mail: michal.novotny@aquatis.cz

V Brně dne: 20.10.2015

Městský úřad Chrudim
Odbor životního prostředí
Resselovo náměstí 77
537 16 Chrudim

Věc: Vodní dílo Chroustovice, rekonstrukce hradící konstrukce

Žádáme Vás o aktualizaci závazného stanoviska k zásahu do významného krajinného prvku č.j. CR 023178/2012 ze dne 21.04.2012 dle upravené projektové dokumentace pro územní řízení „Vodní dílo Chroustovice – rekonstrukce hradící konstrukce“.

Název akce: Vodní dílo Chroustovice - rekonstrukce hradící konstrukce
Místo stavby: k.ú. Chroustovice
Investor: Povodní Labe, státní podnik
Stupeň dokumentace: Dokumentace pro územní řízení

Vodní dílo v současnosti zahrnuje hlavní stavidlový jez nacházející se v ř. km 15.981 řeky Novohradky, který bude v rámci rekonstrukce přestavěn na jez s vakovou hradící konstrukcí. Ve vzdálenosti asi 360 m proti proudu se nachází na odlehčovacím rameni toku jez karetkový. Tento jez bude po demontáži karetkových uzávěrů přestavěn na jez stavidlový. Součástí rekonstrukce bude výstavba nových břehových pilířů vakového jezu, úprava nátoky do pravobřežního náhonu, vybudování zpevněných ploch na pravém břehu jezu, prohrábka podjezí a vybudování nové přípojky nn.


Jako podklad pro poskytnutí aktualizovaného stanoviska přikládáme jedno paré aktuální projektové dokumentace.

Děkujeme za spolupráci a jsme s pozdravem


AQUATIS a.s.
Botanická 834/56, 602 00 BRNO

(22)

Ing. Oldřich Neumayer, CSc.
ředitel divize
hydrotechnika a hydroenergetika II



Co: 1/ AQUATIS 32 Ing. Novotný





Městský úřad Chrudim

Resselovo náměstí 77, 537 16 Chrudim

Odbor životního prostředí / oddělení přírodního prostředí

Adresa pracoviště: Pardubická 67, 537 16 Chrudim

Váš dopis ze dne: 20.10.2015
Vaše značka: 32 Nov-264/2015
Č. j.: CR 070480/2015 OŽP/Št
Ukl./skart. znak: 221.1.3/A5
Spis.zn.:
Vyřizuje: Ing. Petr Štěpánek
Tel./fax: 469 657 321/469 657 240
E-mail: petr.stepanek@chrudim-city.cz
Počet listů: 1
Počet listů příloh: 0

V Chrudimi dne: 12.11.2015

AQUATIS a.s.
Botanická 834/56
602 00 Brno

Vyjádření

Dne 27.10.2015 byla na Odbor životního prostředí Městského úřadu Chrudim doručena Vaše žádost o aktualizaci závazného stanoviska č.j.: CR 014104/2015 OŽP/Št ze dne 22.3.2012 týkajícího se stavby „Vodní dílo Chroustovice – rekonstrukce hradící konstrukce“.

Sdělujeme Vám, že výše citované závazné stanovisko orgánu státní správy lesů zůstává nadále v platnosti včetně v něm uvedených podmínek.

otisk razítka

Ing. Ivo Rychnovský
vedoucí Odboru životního prostředí

Adresa: Městský úřad Chrudim
Resselovo náměstí 77
537 16 Chrudim

tel.: 469 645 111
fax: 469 622 013
e-mail: urad@chrudim-city.cz

Bankovní spojení: ČSOB Chrudim
IČO: 00270 211 104 109 190/0300



Městský úřad Chrudim

Resselovo náměstí 77, 537 16 Chrudim

Odbor životního prostředí, oddělení přírodního prostředí

Adresa pracoviště: Pardubická 67, 537 16 Chrudim

Váš dopis ze dne: 1.3.2012
Vaše značka: 32 Nov-075/2012
Č. j.: CR 014104/2012 OŽP/Št
Ukl./skart. znak: 221.1.3/A5
Uloženo pod č.j.:
Vyřizuje: Ing. Petr Štěpánek
Tel./fax: 469 657 321/469 657 240
E-mail: petr.stepanek@chrudim-city.cz
Počet listů: 1
Počet listů příloh:

dle rozdělovníku

V Chrudimi dne: 22.3.2012

ZÁVAZNÉ STANOVISKO

Městský úřad Chrudim, Odbor životního prostředí jako orgán státní správy lesů věcně příslušný podle § 48 odst. 2 písm. c) zákona č. 289/1995 Sb. o lesích a o změně a doplnění některých zákonů, ve znění pozdějších předpisů, (dále jen „lesní zákon“) vydává podle § 14 odst. 2 lesního zákona a v souladu s § 149 odst. 1 zákona č. 500/2004 Sb. správní řád, ve znění pozdějších předpisů (dále jen „správní řád“)

žadatel, kterým je Pöyry Environment a.s., IČ 46347526, Botanická 834/56, Brno
toto závazné stanovisko:

Orgán státní správy lesů souhlasí se stavbou: „Vodní dílo Chroustovice – rekonstrukce hradíci konstrukce“ umístěnou mimo jiné i na lesním pozemku p.č. 85/3 v k.ú. Chroustovice v ochranném pásmu lesa na lesních pozemcích p.č. 239, 260/11, 261/14 a 85/3 v k.ú. Chroustovice za těchto podmínek:

- část lesního pozemku p.č. 85/3 v k.ú. Chroustovice, která bude využívána pro stavbu a po dokončení stavby bude nadále sloužit plnění funkcí lesa, bude před vydáním stavebního povolení vytyčena a dočasně vyjmuta z pozemků určených k plnění funkcí lesa na dobu výstavby,
- v souvislosti se stavebními pracemi nebudou poškozeny okolní lesní pozemky, lesní porosty ani jejich kořenový systém a okolní lesní pozemky nebudou sloužit k ukládání výkopové zeminy ani jiného stavebního materiálu.

Toto závazné stanovisko se vydává na základě žádosti právnické osoby Pöyry Environment a.s., IČ 46347526, Botanická 834/56, Brno, podané na MěÚ Chrudim dne 5.3.2012, jako závazné stanovisko pro umístění stavby na lesním pozemku a v ochranném pásmu lesa. Přílohou žádosti je situace stavby a vyjádření vlastníka lesa.

Jedná se o stavbu „Vodní dílo Chroustovice – rekonstrukce hradíci konstrukce“ umístěnou mimo jiné i na lesním pozemku p.č. 85/3 v k.ú. Chroustovice dotýkající se ochranného pásma lesa na lesních pozemcích p.č. 239, 260/11, 261/14 a 85/3 v k.ú. Chroustovice.

Část o výměře cca 1500 m² lesního pozemku p.č. 85/3 v k.ú. Chroustovice používaná v rámci výstavby pro přípojku nn a jako manipulační plocha bude vytyčena a vyjmuta jen dočasně na dobu výstavby a následně uvedena do původního stavu. Dočasné odnětí pozemků určených k plnění funkcí

Adresa: Městský úřad Chrudim
Resselovo náměstí 77
537 16 Chrudim

tel.: 469 645 111
fax: 469 622 013
e-mail: urad@chrudim-city.cz

Bankovní spojení: ČSOB Chrudim
IČO: 00270 211 104 109 190/0300

lesů bude provedeno před vydáním stavebního povolení a žádost bude mít náležitosti uvedené ve vyhlášce č. 77/1996 Sb. v platném znění.

Stavby jsou umístěny v dosahu možného pádu stromů lesního porostu, přesto tato skutečnost nemůže být ani v budoucnu důvodem pro požadavek preventivního kácení těchto stromů.

Výše uvedené stavby při dodržení uvedených podmínek svým charakterem nebudou mít výrazný negativní vliv na plnění funkcí lesa na dotčených lesních pozemcích a nedojde k narušování kořenového systému a zasahování do korun stromů.

Všechny podmínky stanovené na ochranu dotčených lesních porostů a pozemků určených k plnění funkcí lesa uvedené v tomto závazném stanovisku musí být uvedeny ve výroku správního rozhodnutí ve věci umístění nebo povolení stavby. Městský úřad Chrudim, Odbor životního prostředí jako orgán státní správy lesů se stává v tomto správním řízení dotčeným orgánem a vlastníci lesních pozemků, v jejichž ochranném pásmu se stavba nachází, mají statut účastníků řízení.

Při nesouhlasu s tímto závazným stanoviskem mají účastníci řízení možnost odvolání proti rozhodnutí ve věci umístění nebo povolení stavby.

otisk razítka

Ing. Ivo Rychnovský
vedoucí Odboru životního prostředí

Rozdělovník:

žadatel (doporučeně):

Pöyry Environment a.s., Botanická 834/56, Brno, 602 00 (DS)

Adresa:	Městský úřad Chrudim Resselovo náměstí 77 537 16 Chrudim	tel.:	469 645 111	Bankovní spojení:	ČSOB Chrudim
		fax:	469 622 013	IČO:	00270 211
		e-mail:	urad@chrudim-city.cz		104 109 190/0300

Číslo jednací: 32 Nov-264/2015

Vyřizuje: Ing. Michal Novotný

Linka: 246

E-mail: michal.novotny@aquatis.cz

V Brně dne: 20.10.2015

Městský úřad Chrudim
Odbor životního prostředí
Resselovo náměstí 77
537 16 Chrudim

Věc: Vodní dílo Chroustovice, rekonstrukce hradící konstrukce

Žádáme Vás o aktualizaci závazného stanoviska č.j. CR 0214104/2012 OŽP/Št ze dne 22.03.2012 orgánu státní správy lesů k upravené projektové dokumentaci pro územní řízení „Vodní dílo Chroustovice – rekonstrukce hradící konstrukce“.

Dočasný zábor lesního pozemku parc. číslo 85/3 ve vlastnictví Lesů České republiky, s.p., Přemyslova 1106/19, Hradec Králové je navržen v ploše 1487 m². Trvalý zábor na lesních pozemcích není v rámci stavby navrhován. Délka trvání stavby na lesních pozemcích od jejího zahájení se předpokládá 1 rok.

Vodní dílo Chroustovice v současnosti zahrnuje hlavní stavidlový jez nacházející se v ř. km 15.981 řeky Novohradky, který bude v rámci rekonstrukce přestavěn na jez s vakovou hradící konstrukcí. Ve vzdálenosti asi 360 m proti proudu se nachází na odlehčovacím rameni toku jez karetkový. Tento jez bude po demontáži karetkových uzávěrů přestavěn na jez stavidlový. Součástí rekonstrukce bude výstavba nových břehových pilířů vakového jezu, úprava nátoky do pravobřežního náhonu, vybudování zpevněných ploch na pravém břehu jezu, výstavba nového rybího přechodu na levé straně vakového jezu a vybudování přípojky nn.

Jako přílohu žádosti zasíláme katastrální situační výkres v měřítku 1 : 500 a souhlas vlastníka pozemku.

Děkujeme za spolupráci a jsme s pozdravem


AQUATIS a.s.
Botanická 834/56, 602 00 BRNO

Ing. Oldřich Neumayer, CSc.
ředitel divize
hydrotechnika a hydroenergetika II

Co: 1/ AQUATIS 32 Ing. Novotný



MĚSTSKÝ ÚŘAD CHRUDIM

Resselovo náměstí 77, 537 16 Chrudim

Odbor životního prostředí /oddělení přírodního prostředí

Adresa pracoviště: Pardubická 67, 537 16 Chrudim

tel.: 469 657 111, fax: 469 657 703

e-mail: urad@chrudim-city.cz

<http://www.chrudim.eu>

IDDS : 3y8b2pi, IČ: 00270211

Č.j.: CR 070485/2015 OŽP/Št
Spis. zn.: CR 070485/2015
Váš dopis ze dne: 23.10.2015
Vaše značka: 32 Nov-265/2015
Spis. a skart. znak a lhůta: 201.8/V5
Počet listů: 1
Počet příloh: 0

Vyřizuje: Ing. Petr Štěpánek
Tel.: 469 657 321
E-mail: petr.stepanek@chrudim-city.cz

V Chrudimi dne: 2.12.2015

AQUATIS a.s.
Botanická 834/56
602 00 Brno

Sdělení

Na základě Vaší žádosti o aktualizaci stanoviska k návrhu trasy vedení přípojky nn pro stavbu „Vodní dílo Chroustovice, rekonstrukce hradící konstrukce“ na pozemku p.č. 85/1 v k.ú. Chroustovice ze dne 29.3.2012 Vám sdělujeme, že vydání souhlasu podle § 7 odst. 4 zákona č. 334/1992 Sb. o ochraně zemědělského půdního fondu, ve znění pozdějších předpisů, (dále jen „zákon“) **není třeba**.

Ve Vámi předložené dokumentaci je trasa přípojky nn již zahrnuta do plochy dočasného záboru, který podléhá vydání samostatného souhlasu s odnětím zemědělské půdy podle § 9 odst. 1 zákona. Pro vydání souhlasu je v této záležitosti v současnosti Městským úřadem Chrudim, Odborem životního prostředí jako orgánem ochrany zemědělského půdního fondu vedeno samostatné řízení pod spisovou značkou CR 070481/2015.

otisk razítka

Ing. Ivo Rychnovský
vedoucí Odboru životního prostředí

Číslo jednací: 32 Nov-265/2015

Vyřizuje: Ing. Michal Novotný

Linka: 246

E-mail: michal.novotny@aquatis.cz

V Brně dne: 23.10.2015

Městský úřad Chrudim
Odbor životního prostředí
Resselovo náměstí 77
537 16 Chrudim

Věc: Vodní dílo Chroustovice, rekonstrukce hradící konstrukce

Žádáme Vás o aktualizaci Vašeho souhlasného stanoviska č.j. CR 014101/2012 ze dne 29.03.2012 podle § 7 odst. 3 zákona č. 334/1992 Sb., o ochraně zemědělského půdního fondu, ve znění pozdějších předpisů s vedením trasy stavebního objektu SO 03 – Přípojka nn po pozemcích ZPF v rámci aktualizované projektové dokumentace pro územní řízení „Vodní dílo Chroustovice – rekonstrukce hradící konstrukce“.


Vodní dílo Chroustovice v současnosti zahrnuje hlavní stavidlový jez nacházející se v ř. km 15.981 řeky Novohradky, který bude v rámci rekonstrukce přestavěn na jez s vakovou hradící konstrukcí. Ve vzdálenosti asi 360 m proti proudu se nachází na odlehčovacím rameni toku jez karetkový. Tento jez bude po demontáži karetkových uzávěrů přestavěn na jez stavidlový. Součástí rekonstrukce bude výstavba nových břehových pilířů vakového jezu, úprava nátoky do pravobřežního náhonu, vybudování zpevněných ploch na pravém břehu jezu, výstavba nového rybího přechodu na levé straně vakového jezu a vybudování přípojky nn.

Jako přílohu žádosti zasíláme situaci stavby na podkladu katastrální mapy v měřítku 1 : 500 a soupis dotčených pozemků.

Děkujeme za spolupráci a jsme s pozdravem


AQUATIS a.s.
Botanická 834/56, 602 00 BRNO

(22)


Ing. Oldřich Neumayer, CSc.
ředitel divize
hydrotechnika a hydroenergetika II

Co: 1/ AQUATIS 32 Ing. Novotný



MĚSTSKÝ ÚŘAD CHRUDIM

Resselovo náměstí 77, 537 16 Chrudim

Odbor životního prostředí /oddělení přírodního prostředí

Adresa pracoviště: Pardubická 67, 537 16 Chrudim

tel.: 469 657 111, fax: 469 657 703

e-mail: urad@chrudim-city.cz

<http://www.chrudim.eu>

IDDS : 3y8b2pi, IČ: 00270211

Č.j.: CR 070481/2015 OŽP/Št

Spis. zn.: CR 070481/2015

Váš dopis ze dne: 23.10.2015

Vaše značka: 32 Nov-266/2015

Spis. a skart. znak a lhůta: 201.1.1/A15

Počet listů: 1

Počet příloh: 0

AQUATIS a.s.
Botanická 834/56
602 00 Brno

Vyřizuje: Ing. Petr Štěpánek

Tel.: 469 657 321

E-mail: petr.stepanek@chrudim-city.cz

V Chrudimi dne: 5.1.2016

U S N E S E N Í

Městský úřad Chrudim, Odbor životního prostředí jako orgán ochrany zemědělského půdního fondu příslušný podle zákona č. 500/2004 Sb. správní řád, ve znění pozdějších předpisů (dále jen „správní řád“), věcně příslušný podle § 15 písm. j) zákona č. 334/1992 Sb. o ochraně zemědělského půdního fondu, ve znění pozdějších předpisů, (dále jen „zákon“) tímto usnesením

zastavuje

podle § 66 odst. 1 písm. c) správního řádu řízení zahájené na základě žádosti firmy AQUATIS a.s., IČ 46347526, se sídlem Botanická 834/56, Brno ve věci vydání souhlasu s odnětím ze zemědělského půdního fondu podle § 9 zákona týkající se stavby „Vodní dílo Chroustovice, rekonstrukce hradící konstrukce“ na pozemcích p.č. 85/1 a 83 v k.ú. Chroustovice uložené pod č.j.: CR 070481/2015.

Účastníci řízení podle § 27 odst. 1 správního řádu jsou:

AQUATIS a.s., IČ 46347526, se sídlem Botanická 834/56, Brno, 602 00

Odůvodnění:

Řízení o vydání souhlasu s odnětím ze zemědělského půdního fondu podle § 9 zákona bylo zahájeno na základě žádosti firmy AQUATIS a.s., IČ 46347526, se sídlem Botanická 834/56, Brno, doručené dne 27.10.2015 na Městský úřad Chrudim. Řízení se týká stavby „Vodní dílo Chroustovice, rekonstrukce hradící konstrukce“ na pozemcích p.č. 85/1 a 83 v k.ú. Chroustovice. Jelikož žádost neobsahovala náležitosti a přílohy podle § 9 odst. 6 zákona, byl žadatel vyzván usnesením č.j.: CR 078769/2015 ze dne 2.12.2015 k doplnění žádosti s termínem do 31.12.2015.

Jelikož požadované doklady jsou nutné pro vydání souhlasu, správní orgán si je nemůže sám opatřit, žádost je neobsahuje a žadatel je v určeném termínu nedoplnil, je správní orgán nucen řízení v souladu s § 66 odst. 1 písm. c) správního řádu zastavit.

Poučení:

Proti tomuto usnesení se lze do 15 dnů ode dne jeho doručení odvolat ke Krajskému úřadu Pardubického kraje, a to podáním učiněným u Odboru životního prostředí Městského úřadu Chrudim. V odvolání se uvede, v jakém rozsahu se usnesení napadá a dále namítaný rozpor s právními předpisy nebo nesprávnost usnesení nebo řízení, jež mu předcházelo. Odvolání se podává v počtu stejnopisů, který odpovídá počtu účastníků řízení, nepodá-li účastník potřebný počet

stejnopisů, vyhotoví je na jeho náklady Městský úřad Chrudim. Odvolání jen proti odůvodnění usnesení je nepřípustné. Případné odvolání nemá odkladný účinek.

otisk úředního razítka

Ing. Ivo Rychnovský
vedoucí Odboru životního prostředí

Číslo jednací: 32 Nov-266/2015

Vyřizuje: Ing. Michal Novotný

Linka: 246

E-mail: michal.novotny@aquatis.cz

V Brně dne: 23.10.2015

Městský úřad Chrudim
Odbor životního prostředí
Resselovo náměstí 77
537 16 Chrudim

Věc: Vodní dílo Chroustovice, rekonstrukce hradící konstrukce

Žádáme Vás o aktualizaci Vašeho stanoviska č.j. CR 014103/2012 ze dne 28.03.2012 k odnětí půdy ze ZPF podle § 9 odst. 1 zákona č. 334/1992 Sb., o ochraně zemědělského půdního fondu, ve znění pozdějších předpisů navrhovanému v rámci aktualizované projektové dokumentace pro územní řízení „Vodní dílo Chroustovice – rekonstrukce hradící konstrukce“.

Vodní dílo Chroustovice v současnosti zahrnuje hlavní stavidlový jez nacházející se v ř. km 15.981 řeky Novohradky, který bude v rámci rekonstrukce přestavěn na jez s vakovou hradící konstrukcí. Ve vzdálenosti asi 360 m proti proudu se nachází na odlehčovacím rameni toku jez karetkový. Tento jez bude po demontáži karetkových uzávěrů přestavěn na jez stavidlový. Součástí rekonstrukce bude výstavba nových břehových pilířů vakového jezu, úprava nátoky do pravobřežního náhonu, vybudování zpevněných ploch na pravém břehu jezu, výstavba nového rybího přechodu na levé straně vakového jezu a vybudování přípojky nn.

Jako přílohu žádosti připojujeme projekt rekultivace s výpočtem odvodů z dočasného záboru zemědělského původního fondu a katastrální situační výkres v měřítku 1 : 500.


Děkujeme za spolupráci a jsme s pozdravem


AQUATIS a.s.
Botanická 834/56, 602 00 BRNO

(22)

Ing. Oldřich Neumayer, CSc.
ředitel divize
hydrotechnika a hydroenergetika II

Co: 1/ AQUATIS 32 Ing. Novotný



KRAJSKÝ ÚŘAD
Pardubického kraje
odbor životního prostředí a zemědělství

Č. j.: 69432/2015/OŽPZ/Pe
Vyřizuje: Ing. Michal Pešata, Ing. Tomáš Sigl
Linka: 466 026 480, 474
E-mail: michal.pesata@pardubickykraj.cz
tomas.sigl@pardubickykraj.cz
Vyhotoveno: v Pardubicích dne 16. 11. 2015

Aquatis a. s. (DS)

Vodní dílo Chroustovice – rekonstrukce hradič konstrukce

Krajský úřad Pardubického kraje, orgán ochrany přírody (dále též OOP), obdržel žádost společnosti Aquatis a. s. (Botanická 834/56, 602 00 Brno), která zastupuje investora akce – Povodí Labe, státní podnik, o vyjádření k dokumentaci pro územní řízení na akci: „Vodní dílo Chroustovice – rekonstrukce hradič konstrukce“. Projekt akce zpracovala společnost Aquatis a. s. (říjen 2015).

Předmětem projektové dokumentace pro územní řízení je rekonstrukce stávajícího stavidlového jezu v Chroustovicích na řece Novohradce v ř. km 15,981. Vodní dílo v současné době zahrnuje hlavní stavidlový jez, který má být v rámci rekonstrukce přestavěn na jez s vakovou hradič konstrukcí. Ve vzdálenosti asi 360 m proti proudu se nachází na odlehčovacím rameni toku jez karetkový. Tento jez má být v rámci rekonstrukce přestavěn na jez stavidlový. Součástí rekonstrukce mají být výstavba nových břehových pilířů vakového jezu, úprava nátoky do pravobřežního náhonu, vybudování zpevněných ploch na pravém břehu jezu a vybudování nové přípojky nízkého napětí.

Vlastní rekonstrukci hradič jezových konstrukcí má dojít v zájmovém území ke zlepšení odtokových poměrů povodňových průtoků.

Z hlediska zájmů svěřených zákonem do působnosti OOP (zvláště chráněná území, zvláště chráněné druhy živočichů a rostlin, lokality soustavy Natura 2000 a regionální územní systém ekologické stability - ÚSES), uvádí OOP následující:

Zvláště chráněná území – záměr není umístěn v žádném zvláště chráněném území ani jeho ochranném pásmu. Realizaci záměru nemůže být dotčen předmět ochrany žádného zvláště chráněného území na toku nad i pod místem realizace záměru.

Zvláště chráněné druhy živočichů a rostlin – OOP je znám z vodního toku dotčeného záměrem (z předešlé správní činnosti a nálezové databáze Agentury ochrany přírody a krajiny ČR) výskyt zvláště chráněných druhů živočichů vázaných na vodní prostředí (mihule potoční, vranka obecná, stěvle potoční, mník jednovousý a velevrub tupý). Tento výčet zvláště chráněných druhů nemusí být konečný, a to z důvodu, že speciální průzkum se zaměřením na výskyt zvláště chráněných organismů vázaných na vodní prostředí zde nebyl v současné době realizován. Opravou jezu nebudou pravděpodobně dotčeny jedinci uvedených zvláště chráněných druhů živočichů. K problematice opravy jezu a zajištění migrace zvláště chráněných druhů bylo již vydáno stanovisko krajského úřadu (č. j. 26577/2015/OŽPZ/Si ze dne 4. 5. 2015).

Lokality soustavy Natura 2000 – záměr není umístěn do blízkosti žádné evropsky významné lokality a ani žádné ptáčích oblasti. Jeho realizace nemůže dle závěrů, ke kterým krajský úřad dospěl po seznámení se s projektovou dokumentací a se stavem věci v místě samém, mít negativní vliv na lokality soustavy Natura 2000.

Regionální územní systém ekologické stability – Záměr je umístěn do regionálního biokoridoru (RK 859). Vzhledem k tomu, že v současnosti je vodní dílo dle názoru OOP migračně neprostupné, nemůže tento regionální biokoridor náležitě plnit svojí základní funkci. I zde je možné využít názor krajského úřadu uvedený ve stanovisku č. j. 26577/2015/OŽPZ/Si ze dne 4. 5. 2015.

otisk úředního razítka

Ing. Josef Hejduk
vedoucí odboru
v zastoupení RNDr. Vladimír Vrána

NA VĚDOMÍ

Městský úřad Chrudim (DS)

- orgán vodního hospodářství
- stavební úřad
- orgán ochrany přírody

26-10-2015

DOPORUČENĚ

Číslo jednací: 32 Nov-267/2015

Vyřizuje: Ing. Michal Novotný

Linka: 246

E-mail: michal.novotny@aquatis.cz

V Brně dne: 23.10.2015

Krajský úřad Pardubického kraje

Odbor životního prostředí
a zemědělství
Komenského náměstí 125
522 11 Pardubice

Věc: Vodní dílo Chroustovice, rekonstrukce hradící konstrukce

Žádáme Vás o aktualizaci Vašeho stanoviska č.j. 23738/2014/OŽPZ/Pe ze dne 7.04.2014 k aktualizované projektové dokumentaci k řízení o umístění stavby na akci „Vodní dílo Chroustovice - rekonstrukce hradící konstrukce“ z důvodu zásahu do toku s výskytem některých zvláště chráněných druhů ryb a živočichů.

Název akce: Vodní dílo Chroustovice - rekonstrukce hradící konstrukce
Místo stavby: k.ú. Chroustovice
Investor: Povodí Labe, státní podnik
Stupeň dokumentace: Dokumentace pro územní řízení

Vodní dílo v současnosti zahrnuje hlavní stavidlový jez nacházející se v ř. km 15.981 řeky Novohradky, který bude v rámci rekonstrukce přestavěn na jez s vakovou hradící konstrukcí. Ve vzdálenosti asi 360 m proti proudu se nachází na odlehčovacím rameni toku jez karetkový. Tento jez bude v rámci rekonstrukce přestavěn na jez stavidlový. Součástí rekonstrukce bude výstavba nových břehových pilířů vakového jezu, úprava nátoky do pravobřežního náhonu, vybudování zpevněných ploch na pravém břehu jezu a vybudování nové přípojky nízkého napětí.

Jako podklad pro poskytnutí stanoviska přikládáme kompletní projektovou dokumentaci pro územní řízení „Vodní dílo Chroustovice - rekonstrukce hradící konstrukce“.

Děkujeme za spolupráci a jsme s pozdravem



AQUATIS a.s.
Botanická 834/56, 602 00 BRNO

(22)

Ing. Oldřich Neumayer, CSc.
ředitel divize
hydrotechnika a hydroenergetika II

Co: 1/ AQUATIS 32 Ing. Novotný

MĚSTSKÝ ÚŘAD CHRUDIM
Odbor školství, kultury, sportu a památkové péče
úsek památkové péče

Pardubická 67, 537 16 Chrudim, tel.: 469 657 111, e-mail: podatelna@chrudim-city.cz

Spis.zn.: CR 070446/2015 NL
Čís.jedn.: CR 073146/2015 OŠK/NL
Spis. a skart. znak: 411.1A/10
Vyřizuje: Mgr. Ludmila Nováková, tel.: 469657270
e-mail: ludmila.novakova@chrudim-city.cz

V Chrudimi dne 9.11.2015

Povodí Labe, státní podnik, IČO 70890005
Víta Nejedlého č.p. 951/8
Slezské Předměstí
500 03 Hradec Králové 3,

AQUATIS a.s., IČO 46347526
Botanická č.p. 834/56
Veveří
602 00 Brno 2

ZÁVAZNÉ STANOVISKO

Odbor školství, kultury, sportu a památkové péče, úsek památkové péče, jako místně a věcně příslušný orgán státní památkové péče (dále jen správní orgán) ve smyslu § 29 odst. 2 zákona č. 20/1987 Sb., o státní památkové péči, ve znění pozdějších předpisů (dále jen památkový zákon), obdržel dne 27.10.2015 žádost o závazné stanovisko (dále jen ZS) žadatelů, kterými jsou **Povodí Labe, státní podnik, IČO 70890005, Víta Nejedlého č.p. 951/8, Slezské Předměstí, 500 03 Hradec Králové 3, zastoupený AQUATIS a.s., IČO 46347526, Botanická č.p. 834/56, Veveří, 602 00 Brno 2**, ve věci:

Chroustovice, p.p.č. 694/1; 697; 85/3; 85/1; 676; 693; 677/3; 677/2; 83 a 677/1 v k.ú. Chroustovice - realizace rekonstrukce hradící konstrukce vodního díla Chroustovice, dle PD zpracované společností AQUATIS, s.r.o., Botanická 834/56, 602 00 Brno, Ing.Michalem Novotným pod zakázkovým číslem 15123632 v říjnu 2015. Předmětné práce se uskuteční na území Ochranného pásma zámku v Chroustovicích, vedeném v ÚSKP po rejstříkovém číslem 3050.

Po písemném vyjádření Národního památkového ústavu, územního odborného pracoviště v Pardubicích (dále jen NPÚ Pardubice), ze dne 2.11.2015 pod číslem jednací NPÚ-361/80666/2015/TC, doručeném dne 4.11.2015, vydává správní orgán dle ustanovení § 14 odst. 2 památkového zákona a dle ustanovení § 149 odst. 1 a § 136 zákona č. 500/2004 Sb., správní řád, ve znění pozdějších předpisů (dále jen správní řád) toto **ZS**:

Realizace předmětných prací je při splnění ohlašovacích povinností z hlediska archeologie, dle ustanovení § 22, odst.2 a §23, odst.3 památkového zákona

přípustná.

Odůvodnění:

S přiměřeným užitím ustanovení odst. 4 § 68 správního řádu se od odůvodnění upouští, neboť žádosti bylo v celém jejím rozsahu vyhověno.

Poučení :

Toto ZS není samostatným rozhodnutím ve správním řízení, nýbrž je úkonem učiněným dotčeným orgánem pro řízení vedené stavebním úřadem. Jeho obsah lze napadnout pouze v rámci odvolání podanému proti rozhodnutí ve věci samé.

Mgr. Ludmila Nováková
vedoucí úseku památkové péče

Obdrží:

AQUATIS a.s., IDDS: ghccgrc
Národní památkový ústav,, IDDS: 2cy8h6t
Město Chrast, odbor výstavby a ŽP, IDDS: gtrbrq5

26-10-2015

Číslo jednací: 32 Nov-268/2015

Vyřizuje: Ing. Michal Novotný

Linka: 246

E-mail: michal.novotny@aquatis.cz

V Brně dne: 26.10.2015

Městský úřad Chrudim

Odbor školství, kultury, sportu
a památkové péče
Pardubická 67
537 01 Chrudim

DOPORUČENÉ

Věc: Vodní dílo Chroustovice, rekonstrukce hradící konstrukce

V zastoupení investora akce – Povodí Labe, státní podnik - se na Vás obracíme s žádostí o udělení souhlasu ve smyslu zákona č. 20/1987 Sb. ve znění pozdějších předpisů s plánovanou rekonstrukcí hradící konstrukce vodního díla Chroustovice.

Název akce: Vodní dílo Chroustovice - rekonstrukce hradící konstrukce

Místo stavby: k.ú. Chroustovice

Investor: Povodí Labe, státní podnik

Stupeň dokumentace: Dokumentace pro územní řízení

Vodní dílo v současnosti zahrnuje hlavní stavidlový jez nacházející se v ř. km 15.981 řeky Novohradky, který bude v rámci rekonstrukce přestavěn na jez s vakovou hradící konstrukcí. Ve vzdálenosti asi 360 m proti proudu se nachází na odlehčovacím rameni toku jez karetkový. Tento jez bude v rámci rekonstrukce přestavěn na jez stavidlový. Součástí rekonstrukce bude výstavba nových břehových pilířů vakového jezu, úprava nátoky do pravobřežního náhonu, vybudování zpevněných ploch na pravém břehu jezu a vybudování nové přípojky nízkého napětí.

Jako podklad pro poskytnutí souhlasného stanoviska přikládáme kompletní projektovou dokumentaci pro územní řízení „Vodní dílo Chroustovice - rekonstrukce hradící konstrukce“.

Děkujeme za spolupráci a jsme s pozdravem


AQUATIS a.s.
Botanická 834/56, 602 00 BRNO

(22)

Ing. Oldřich Neumayer, CSc.
ředitel divize
hydrotechnika a hydroenergetika II

Co: 1/ AQUATIS 32 Ing. Novotný