



č. objednatele: 12/2010  
č. zhotovitele: 012371.003

## **SMLOUVA O DÍLO**

(podle § 536 a násl. zákona č. 513/1991 Sb., obchodního zákoníku, ve znění pozd. předpisů)

### **SMLUVNÍ STRANY:**

**O b j e d n a t e l:** Česká republika – Ministerstvo zemědělství  
Pozemkový úřad Plzeň-sever

**Adresa:** Nerudova 35, 301 00 Plzeň

**Ve smluvních záležitostech oprávněn jednat:** Ing. Václav Mazín,  
ředitel pozemkového úřadu  
Ing. Petr Velkoborský,  
vedoucí útvaru specifických úkolů

**V technických záležitostech oprávněn jednat:** Ing. Václav Baněček,  
vedoucí útvaru pozemkových úprav

**Bankovní spojení:** Komerční banka a.s.

**Číslo účtu:** 27-9189010237/0100

**IČ/DIČ:** 00020478/ ---

**a**

**Z h o t o v i t e l:** HRDLIČKA spol. s r. o., reprezentant sdružení KPÚ\_PS\_1\_2010\_ŘSD

**Adresa:** Tetín 45, 266 01 Beroun

**Zastoupený:** Jaromírem Proškem, prokuristou

**Ve smluvních záležitostech oprávněn jednat:** Jaromír Prošek

**V technických záležitostech oprávněn jednat:** Ing. Radim Osička

**Bankovní spojení:** Komerční banka a.s. Beroun

**Číslo účtu:** 300345131/0100

**IČ/DIČ:** 18601227 / CZ18601227

Společnost je zapsána v obchodním rejstříku vedeném u Městského soudu v Praze pod  
č.j. C 4062

**uzavřely níže uvedeného dne, měsíce a roku tuto smlouvu o dílo**  
na základě výsledku výběrového řízení podle zákona č. 137/2006 Sb., o veřejných zakázkách,  
ve znění pozd. předpisů (dále jen „smlouva“):

**Ke smlouvě přistupuje podle Rámcového metodického postupu ze dne 10.7.2003 jako  
další účastník:**

### **Ředitelství silnic a dálnic ČR**

**Adresa:** Na Pankráci 546/56, 140 00 Praha 4 - Nusle  
jehož jménem jedná: Ing. Jiří Švorc, generální ředitel

**Bankovní spojení:** Komerční banka a.s. Praha 1

**Číslo účtu:** 51-1422200277/0100

**IČ:** 65993390

**DIČ:** CZ65993390

## Čl. I.

### Předmět a účel smlouvy

1. Zhotovitel se touto smlouvou zavazuje provést pro objednatele dílo spočívající ve vypracování návrhu **Komplexní pozemkové úpravy v katastrálním území Nebřeziny** (dále jen „KPÚ“) včetně nezbytných geodetických prací v třídě přesnosti určené pro obnovu katastrálního operátu novým mapováním - kód kvality je dán přesností měření a vyhotovení veškeré dokumentace pro zavedení výsledků KPÚ do katastru nemovitostí a jako nezbytný podklad pro územní plánování (dále jen „dílo“). Účelem je ve veřejném zájmu prostorově a funkčně uspořádat pozemky, scelit je nebo rozdělit a zabezpečit přístupnost a využití pozemků a vyrovnání jejich hranic tak, aby se vytvořily podmínky pro racionální hospodaření vlastníků půdy; v těchto souvislostech k nim uspořádat vlastnická práva a s nimi související věcná břemena, zajistit jimi podmínky pro zlepšení životního prostředí, ochranu a zúrodnění půdního fondu, vodní hospodářství zvýšení ekologické stability krajiny.
2. Dílo bude provedeno v rozsahu uvedeném v článku III. této smlouvy.
3. Při plnění předmětu smlouvy je zhotovitel povinen dodržovat zejména následující právní předpisy:
  - Zákon č. 139/2002 Sb., o pozemkových úpravách a pozemkových úradech a o změně zákona č. 229/1991 Sb., o úpravě vlastnických vztahů k půdě a jinému zemědělskému majetku, ve znění pozdějších předpisů (dále jen „zákon č. 139/2002 Sb.“).
  - Zákon č. 229/1991 Sb., o úpravě vlastnických vztahů k půdě a jinému zemědělskému majetku, ve znění pozdějších předpisů (dále jen „zákon č. 229/1991 Sb.“).
  - Zákon č. 344/1992 Sb., o katastru nemovitostí ČR (katastrální zákon), ve znění pozdějších předpisů
  - Zákon č. 200/1994 Sb., o zeměměřictví a o změně a doplnění některých zákonů souvisejících s jeho zavedením, ve znění pozdějších předpisů
  - Vyhláška č. 31/1995 Sb., kterou se provádí zákon č. 200/1994 Sb., o zeměměřictví a o změně a doplnění některých zákonů souvisejících s jeho zavedením, ve znění pozdějších předpisů
  - Zákon č. 265/1992 Sb., o zápisech vlastnických a jiných věcných práv k nemovitostem, ve znění pozdějších předpisů.
  - Vyhláška č. 26/2007 Sb., kterou se provádí zákona č. 265/1992 S., o zápisech vlastnických a jiných věcných práv k nemovitostem ve znění pozdějších předpisů a zákon č. 344/1992 Sb., o katastru nemovitostí České republiky, ve znění pozdějších předpisů, ve znění vyhl. č. 164/2009 Sb. (dále jen „vyhl. č. 26/2007 Sb.“).
  - Vyhláška č. 545/2002 Sb., o postupu při provádění pozemkových úprav a náležitostech návrhu pozemkových úprav, ve znění vyhl. č. 122/2007 Sb. (dále jen „vyhl. č. 545/2002 Sb.“).
  - Návod pro obnovu katastrálního operátu a převod, č.j. ČÚZK 6530/2007-22 ve znění dodatku č. 1 č.j. 338-2008-22 a dodatku č. 2 , č.j. ČÚZK 2390 /2009-22.
  - Návod pro vedení a správu katastru nemovitostí, č.j. ČÚZK 4571/2001-23.
  - Struktura výměnného formátu informačního systému katastru nemovitostí České republiky, č.j. 5598/2002-24, ve znění dodatku č. 1 č.j. 2893/2003-24, dodatku č. 2 č.j.

5165/2003-24, dodatku č. 3 č.j.899/2004-24, dodatku č.4 č.j. 4927/2004-24, dodatku č. 5 č.j. ČÚZK 971/2006-24, dodatku č. 6 č.j. ČÚZK 3463/2006-24, dodatku č. 7 č.j. ČÚZK 1301/2007-24, dodatku č. 8 č.j. ČÚZK 5318/2007-24 a dodatku č.9 č.j. ČÚZK 2704/2009-24 a dodatku č. 10 č.j. ČÚZK 5131/2009-24.

- Technologický postup pro revizi a zřizování zhušťovacích bodů ČÚZK, č.j. 2112/1997-22 ve znění dodatku č. 1, č.j. 1131/1998-22 a dodatku č. 2, č.j. 2086/1998-22.
  - Zákon č. 151/1997 Sb., o oceňování majetku a o změně některých zákonů (zákon o oceňování majetku), ve znění pozdějších předpisů
  - Vyhláška č. 3/2008 Sb., o provedení některých ustanovení zákona č. 151/1997 Sb., o oceňování majetku a o změně některých zákonů, ve znění pozdějších předpisů (oceňovací vyhláška), ve znění pozdějších předpisů
  - Podmínky k ochraně zájmů podle zvláštních předpisů stanovené dotčenými a správními orgány v souladu s ust. § 6 odst. 6 zákona č. 139/2002 Sb.
  - Platné technické normy.
  - V případě, že v průběhu plnění předmětu veřejné zakázky nabude platnosti a účinnosti novela některého z výše uvedených právních předpisů, popřípadě nabude platnosti a účinnosti jiný právní předpis vztahující se k předmětu plnění veřejné zakázky, je dodavatel povinen při realizaci veřejné zakázky řídit se těmito novými právními předpisy.
4. Zhotovitel se touto smlouvou zavazuje provést dílo na svůj náklad a na své nebezpečí v době sjednané v článku V. této smlouvy. Dokončením díla se rozumí zápis KPÚ do katastru nemovitostí a vytyčení hranic pozemků dle návrhu KPÚ, a to nejdéle do tří let od pravomocného rozhodnutí o schválení návrhu KPÚ (§ 11 zákona č. 139/2002 Sb.).
5. Objednatel se zavazuje, že řádně provedené dílo převezme a zaplatí za něj cenu podle čl. VII. v souladu se zněním uvedeným v čl. VIII. této smlouvy.

## **Čl. II.**

### **Podklady k provedení díla**

1. Nabídka zhotovitele ze dne 6.10.2010.
2. Objednatel se zavazuje předat zhotoviteli bezodkladně po podpisu této smlouvy veškeré podklady, které jsou pro zpracování díla k dispozici a nebyly součástí oznámení či výzvy o zahájení zadávacího řízení. O předání podkladů bude sepsán oboustranně podepsaný zápis.
3. Zhotovitel se zavazuje zdržet se šíření jemu předaných podkladů vůči třetí osobě. Tyto mohou být předány třetí osobě jen se souhlasem objednatele a v souladu s vyhotovením díla.

## **Čl. III.**

### **Rozsah díla a jeho členění na ucelené části a fakturační celky**

Dílo bude rozděleno na následující ucelené části sestavené z níže uvedených fakturačních celků a v souladu s přílohou vyhlášky č. 545/2002 Sb. v platném znění, Metodickým

návodem k provádění pozemkových úprav, č.j. 10747/2010-13300 a Technickým standardem plánu společných zařízení v pozemkových úpravách, č.j. 10749/2010-13300. V podrobnostech se rozsah, členění díla a struktura dokumentace díla řídí přílohami č. 1 a č. 2, které jsou nedílnou součástí této smlouvy.

**1. Hlavní fakturační celek Přípravné práce je sestavena z následujících dílčích fakturačních celků**

- 1.1. Vyhodnocení podkladů a rozbor současného stavu. Vypracování seznamu dotčených parcel a seznamu dotčených vlastníků pro úvodní jednání. Dále zhotovitel zpracuje podklady pro úvodní jednání, rozbor současného stavu území – průzkum území (charakter hospodaření, cestní síť, eroze, vodní režim - včetně analýzy odtokových poměrů atd. podle § 3 vyhl. č. 545/2002 Sb.). Zhodnocení požadavků a stanovisek dotčených orgánů a organizací, celkové vyhodnocení území pro využití k návrhovým pracím.
- 1.2. Dohledání a ověření stávajícího bodového pole včetně jeho doplnění (vybudování) na základě návrhu na zahuštění podrobného polohového bodového pole (PBPP), schváleného katastrálním úřadem, včetně stabilizace.
- 1.3. Polohopisné zaměření zájmového území (mimo trvalé porosty, v trvalých a lesních porostech) včetně druhů pozemků.
- 1.4. Geometrické a polohové určení vnějšího obvodu upravovaného území. Zjišťování průběhu hranic, vypracování potřebných GP, ZPMZ, stabilizace, odsouhlasení hranic komisí, předání protokolů pro katastrální úřad. Vyhotovení podkladů pro změnu katastrální hranice podle vyhl. č. 26/2007 Sb., vyhotovení podkladů pro konzultace průběhu obvodu KPÚ s katastrálním úřadem. Zjišťování průběhu hranic liniových staveb.
- 1.5. Geometrické a polohové určení vnitřního obvodu upravovaného území. Zjišťování průběhu hranic, vypracování potřebných GP, ZPMZ, stabilizace, odsouhlasení hranic komisí, předání protokolů pro katastrální úřad.
- 1.6. Zjišťování a zaměření hranic pozemků neřešených podle § 2 zákona č. 139/2002 Sb. Zjišťování hranic pozemků a jejich zaměření bude provedeno v souladu s ustanovením § 7 odst. 6 vyhl. č. 545/2002 Sb. a dle požadavků příslušného pracoviště katastrálního úřadu uvedených v dohodě s pozemkovým úřadem (bod 3c náležitosti návrhu pozemkových úprav – příloha k vyhlášce č. 545/2002 Sb., v platném znění).
- 1.7. Zpracování dokumentace soupisu nároků vlastníků pozemků pro vypracování návrhu nového uspořádání pozemků. Identifikace případných nedokončených restitučních nároků, spolupráce při zjištění zemřelých vlastníků a dat jejich úmrtí, návrh na ustanovení opatrovníků, které pak usnesením ustanoví pozemkový úřad. Prověření vlastnictví pozemků ve vlastnictví státu a jiných subjektů na základě zjištění (zaměření) skutečného stavu v terénu. Zjišťování nesouladů v katastru nemovitostí včetně nároků vlastníků – rozdílu mezi souborem popisných informací a souborem geodetických informací – rozdíly projedná zhotovitel s příslušným katastrálním úřadem.
- 1.8. Součástí a podkladem pro vypracování dokumentace nároků vlastníků bude topologická úprava linií BPEJ na zaměřený skutečný stav, odsouhlasené VÚMOP, v.v.i. Elaborát bude vypracován v souladu s ust. § 8 zákona č. 139/2002 Sb. a § 8 vyhl. č. 545/2002 Sb. a tabulky č. 1 této vyhlášky. Dále bude součástí vyšetření nesouladu druhů pozemků a způsobů využití v souladu s ustanovením § 3 odst. 3 vyhl. č. 545/2002 Sb. Projednání možnosti případného vypořádání spoluvlastnictví. V průběhu zpracování návrhu bude



prováděna průběžná aktualizace soupisu nároků na základě nových skutečností jako např. rozdělení spoluvlastnictví, úprava obvodu pozemkové úpravy, změna okruhu účastníků řízení. Bude-li zjištěno duplicitní vlastnictví k pozemku, bude vypracován návrh na jeho vypořádání ve smyslu § 13 odst. 4 a 5 zákona č. 139/2002 Sb.

## **2. Hlavní fakturační celek Návrhové práce je sestaven z následujících dílčích fakturačních celků**

- 2.1. Vypracování plánu společných zařízení, vč. vyjádření orgánů a organizací v průběhu zpracování plánu a vyhotovení celkové bilance půdního fondu, kterou je nutné vyčlenit k jeho provedení, včetně bilance použitých pozemků ve vlastnictví státu, obce popř. jiných vlastníků. Dokumentace k plánu společných zařízení bude vyhotovena dle výsledků rozboru současného stavu území a požadavků objednatele. Plán společných zařízení bude projednán a odsouhlasen se sborem zástupců vlastníků, dotčenými orgány a organizacemi, včetně vyřešení všech připomínek, bude projednán a schválen zastupitelstvem příslušné obce na veřejném zasedání. Plán společných zařízení pro řešené katastrální území bude funkčně provázán na sousední k.ú. Součástí díla bude i posouzení navržených změn v situování společných zařízení ve srovnání se schváleným územním plánem řešeného katastrálního území. Součástí díla nejsou projekty pro stavební povolení a realizaci staveb.
- 2.2. Výškopisné zaměření zájmového území. Zaměření bude provedeno v nezbytném rozsahu u pozemků ohrožených vodní erozí nebo u pozemků, na nichž se předpokládá výstavba a realizace společných zařízení.
- 2.3. Potřebné podélné a příčné profily společných zařízení pro stanovení plochy záboru půdy, zejména u hlavních komunikací a dalších staveb (s ohledem na případné násypy nebo zářezy) včetně geol. průzkumu, vyžaduje-li to charakter území, Provedení předběžných geotechnických průzkumů pro stavby plánu SZ s prioritní potřebou realizace.
- 2.4. Potřebné podélné a příčné profily společných zařízení pro stanovení plochy záboru půdy, včetně geol. průzkumu a nezbytných výpočtů pro vodohospodářskou část plánu společných zařízení. To vše s ohledem na potřeby správy a provozu jednotlivých vodohospodářských zařízení.
- 2.5. Vypracování návrhu nového uspořádání pozemků včetně bilancí. Optimální prostorové a funkční uspořádání nových pozemků včetně bilancí odsouhlasených vlastníky nejméně 75 % výměry pozemků řešených podle § 2 zákona č. 139/2002 Sb., zpracovaných v souladu s §§ 9 a 10 zákona č. 139/2002 Sb., s § 10 vyhl. č. 545/2002 Sb. a tabulkou č. 2 této vyhlášky. Dokumentace návrhu nového uspořádání pozemků bude v rozsahu uvedeném v bodech 8 a 9 přílohy k vyhl. č. 545/2002 Sb. Zpracování znaleckých posudků na ocenění věcných břemen a na ocenění pozemků vlastníků, které budou vykupovány ve prospěch státu pro dosažení cíle pozemkových úprav.
- 2.6. Předložení kompletní dokumentace návrhu KPÚ. Kompletní dokumentace bude předložena v rozsahu stanoveném přílohou k vyhl. č. 545/2002 Sb., a to v počtu čtyř vyhotovení v papírové formě a 1 x digitálně; paré č. 1 bude obsahovat originály dokladů. Vše bude řádně označeno, podepsáno s příslušným razítkem zhotovitele a osoby s předepsaným úředním oprávněním. Návrh KPÚ bude předán včetně zapracovaných připomínek a námitek, podaných v době vystavení návrhu.
- 2.7. Zhotovitel se zavazuje v souladu s ustanovením § 66 odst. 2 vyhlášky č. 26/2007 Sb. předat výsledky zeměměřických činností využité pro obnovu katastrálního operátu na

podkladě výsledků pozemkových úprav ověřené podle zákona o zeměměřičství příslušnému katastrálnímu úřadu prostřednictvím úředně oprávněného zeměměřického inženýra („ověřovatele“) k posouzení způsobilosti jejich převzetí do katastru nemovitostí nejméně 30 dnů před vydáním rozhodnutí o výměně nebo přechodu vlastnických práv.

### **3. Hlavní fakturační celek Vytyčení pozemků podle schváleného návrhu a mapové dílo je sestaven z následujících dílčích fakturačních celků**

- 3.1. Vytyčení a označení hranic pozemků (trvalá stabilizace lomových bodů) a protokolární předání hranic navržených pozemků dle schváleného návrhu KPÚ, dle požadavků vlastníků a podle rozhodnutí objednatele. Pro fakturaci bude rozhodující skutečný počet měrných jednotek.
- 3.2. Zpracování mapového díla včetně digitální katastrální mapy (dále jen „DKM“), SPI a podkladů potřebných pro zavedení výsledků pozemkových úprav do KN. Topologická úprava platných linií BPEJ na DKM, schválená VÚMOP, v.v.i. Dokumentace bude obsahovat náležitosti podle § 66 vyhl. č. 26/2007 Sb.

## **Čl. IV.**

### **Technické požadavky na provedení díla**

1. Výsledky jednotlivých etap díla (fakturačních celků příp. ucelených částí) budou předávány ve formátech \*.doc, \*.xls, \*.mdb, výsledky geodetických a grafických prací budou předávány ve formátu \*.dgn., rastrová data ve formátu \*.cit (v případě požadavku PÚ v jiných formátech), neboť zadavatel používá softwarové vybavení pracující s těmito formáty. Součástí návrhu budou i tabulkové výstupy pro přílohu k rozhodnutí o určení hranic pozemků, schválení návrhu a o výměně nebo přechodu vlastnických práv, příp. určení výše úhrady a lhůty podle § 10 odst. 2 zákona č. 139/2002 Sb., popřípadě o zřízení nebo zrušení věcného břemene k dotčeným pozemkům v dohodnuté formě.
2. Ukončené fakturační celky budou odevzdány s náležitostmi podle odstavce 1. článku IV. této smlouvy v následujícím počtu vyhotovení a formě (počty vyhotovení podle počtu objednatelů – pokud je další objednatel, např. ŘSD či PF ČR, 1 či více paré navíc):
  - 1.1. Vyhodnocení podkladů a rozbor současného stavu - 2 x papírové zprac. a CD.
  - 1.2. Dohledání, doplnění a ověření stávajícího bodového pole - 2 x papírové zprac. a CD.
  - 1.3. Polohopisné zaměření zájmového území - 1 x papírové zprac. a CD.
  - 1.4. Geometrické a polohové určení vnějšího obvodu - 2 x papírové zprac. a CD.
  - 1.5. Geometrické a polohové určení vnitřního obvodu - 2 x papírové zprac. a CD.
  - 1.6. Zjišťování a zaměření hranic pozemků neřešených - 2 x papírové zprac. a CD.
  - 1.7. Dokumentace nároků vlastníků - 3 x papírové zprac. a CD.
  - 2.1. Vypracování plánu společných zařízení - 4 x papírové zprac. a CD. Návrh plánu společných zařízení v měřítku 1 : 2000 nebo 1 : 5000 (měřítko stanoví objednatel podle potřeby v průběhu zpracování KPÚ).
  - 2.2. Výškopisné zaměření zájmového území - 1 x papírové zprac. a CD.
  - 2.3. Potřebné podélné a příčné profily společných zařízení - 1 x papírové zprac. a CD.
  - 2.4. Potřebné podélné a příčné profily společných zařízení - 2 x papírové zprac. a CD.

2.5. Vypracování návrhu nového uspořádání pozemků - 2 x papírové zprac. a CD.

2.6. Předložení kompletní dokumentace návrhu KPÚ. - 4 x papírové zprac. a CD.

3.1. Vytyčení hranic pozemků – v náležitostech podle katastrálních předpisů.

3.2. Zpracování mapového díla - 2 x papírové zprac. a CD. Mapové dílo bude zpracováno podle zvláštního předpisu (Návod pro obnovu katastrálního operátu a převod, ČÚZK 2007, ve znění dodatků). DKM bude zpracována a předána ve výměnném formátu ISKN podle vyhl. č. 26/2007 Sb.

Hlavní fakturační celky (tj. 1. Přípravné práce, 2. Návrhové práce, 3. Vytyčení pozemků podle schváleného návrhu a mapové dílo) a dále kompletní elaborát KPÚ (po jejím dokončení a zavedení výsledků do katastru nemovitostí) budou odevzdány v počtu 2 ks na CD nebo DVD (pokud je další objednatel, např. ŘSD či PF ČR, 1 či více paré navíc).

3. Grafické výstupy budou zpracovány v měřítku stanoveném příslušným katastrálním úřadem. Návrh plánu společných zařízení v měřítku 1 : 2000 nebo 1 : 5000 (měřítko stanoví objednatel podle potřeby v průběhu zpracování KPÚ).
4. Grafické počítačové soubory mapového díla i návrhu KPÚ budou respektovat požadavky objednatele a příslušného katastrálního úřadu. Součástí výsledných digitálních katastrálních map budou podklady podle zadání objednatele na základě dohody s příslušným katastrálním úřadem.

## Čl. V.

### Čas a místo předání díla

1. Dílo bude předáváno v sídle objednatele po ukončení hlavních fakturačních celcích příp. dílčích fakturačních celcích ve smyslu článku III. této smlouvy, a to v termínech jak jsou uvedeny v příloze č. 1, která je nedílnou součástí této smlouvy, v sídle pozemkového úřadu.
2. Fakturační celek 3.1. - Vytyčení pozemků a stabilizace vlastnických hranic dle návrhu KPÚ bude provedeno do 6 měsíců od písemné výzvy objednatele k provedení těchto prací.
3. Fakturační celek 3.2. - Mapové dílo, včetně DKM a SPI, bude zpracováno do 6 měsíců od písemné výzvy objednatele k zahájení těchto prací. Objednatel vyzve zhotovitele nejpozději do 30 dnů od právní moci rozhodnutí o schválení návrhu KPÚ. V případě, že právní moc rozhodnutí o schválení byla závislá na rozhodnutí o odvolání, lhůta se prodlužuje na 90 dnů.

## Čl. VI.

### Předání a převzetí díla, sankce, záruky

1. Zhotovitel se zavazuje odevzdávat objednateli dílo po hlavních fakturačních celcích příp. ukončených dílčích fakturačních celcích v souladu s čl. č. III. v termínech uvedených v příloze č. 1, která je nedílnou součástí této smlouvy.
2. Sankce za nesplnění hlavního fakturačního celku Přípravné práce ve sjednaném termínu prokazatelně zaviněné zhotovitelem činí 0,2 % za každý kalendářní den prodlení.
3. Sankce za nesplnění hlavního fakturačního celku Návrhové práce ve sjednaném termínu prokazatelně zaviněné zhotovitelem činí 0,2 % za každý kalendářní den prodlení.

4. Sankce za nesplnění zpracování mapového díla ve sjednaném termínu prokazatelně zaviněné zhotovitelem činí 0,3 % za každý kalendářní den prodlení.
5. Zhotovitel objednateli poskytuje záruku za jakost předaného díla. Záruční lhůta se stanovuje 36 měsíců od předání celého díla zhotovitelem objednateli. U ucelených částí, případně fakturačních celků se záruční lhůta prodlužuje o dobu, která uplyne mezi dílčím plněním a předáním celého díla. V případě přerušení prací ze strany objednatele platí dohodnutá záruční lhůta 36 měsíců na dosud provedené práce. Počátkem této záruční lhůty je termín odevzdání poslední ucelené části, případně fakturačního celku. V případě, že po dobu plynoucí záruční lhůty budou práce znovu obnoveny, prodlužuje se záruční lhůta na dříve dokončené ucelené části o počet měsíců přerušení prací. Záruka se vztahuje na veškeré vady a nedodělky prací zapříčiněné zhotovitelem. Záruka se nevztahuje na nedostatky a chyby plynoucí z chybných vstupních podkladů, zejména pak z chybných údajů o vlastnictví (vlastnicích) evidovaných v KN (chybné údaje o vlastnictví pozemků), které nebylo v době zpracování návrhů KPÚ zpochybněno. Po dobu záruční lhůty má objednatel právo požadovat bezplatné odstranění vad. O odstranění vad bude oběma stranami sepsán protokol. Doba odstranění vad se do záruční lhůty nezapočítává. Zhotovitel ručí objednateli podle Obchodního zákoníku do výše čistého obchodního jmění.
6. Vady díla: dílo má vady, pokud neodpovídá kvalitou či rozsahem podmínkám stanoveným ve smlouvě, případně požadavkům obecně závazných norem nebo předpisům uvedeným v této smlouvě. Objednatel písemně oznámí zhotoviteli vadu díla a ten je povinen do 15 dnů písemně oznámit, zda vadu uznává, či nikoliv. Vady díla zhotovitel odstraní bezplatně v dohodnuté lhůtě. Lhůta musí být dohodnuta tak, aby nezmařila další práce nebo úkony. Podkladem je písemné oznámení o specifikovaných vadách podle ustanovení § 562 Obchodního zákoníku a potvrzení zhotovitele o uznání vady.
7. Je-li zhotovitel v prodlení s odstraněním vad, uhradí objednateli smluvní pokutu ve výši 1000,- Kč za každý započatý den prodlení po uplynutí lhůty dohodnuté podle bodu 6.
8. Před zahájením prací, na základě písemné výzvy objednatele, předá zhotovitel nejpozději do 14 dnů od doručení výzvy objednateli jako jistotu na splnění povinnosti zhotovitele, za řádně a ve sjednaných termínech předaný sjednaný rozsah plnění, bankovní záruku ve výši 250 000,- Kč, jejíž platnost bude do 15. dne po skončení lhůty pro splnění třetí ucelené části sjednané v čl. III. této smlouvy. Nepředložení bankovní záruky ve stanoveném termínu a výši má za následek absolutní neplatnost této smlouvy. Bankovní záruka bude vydána bankou, která má povolení ČNB působit jako banka na území České republiky podle zákona č. 21/1992 Sb., o bankách, ve znění pozd. předpisů. Bankovní záruka bude neodvolatelná, bezpodmínečná a na první vyžádání. Uvedená bankovní záruka bude předložena písemnou formou zástupcem zhotovitele oprávněnému zástupci objednatele. Svá práva z uvedené bankovní záruky je objednatel oprávněn uplatnit při prokazatelném neplnění závazků zhotovitele z této smlouvy, jichž se uvedená bankovní záruka týká. Objednatel v takovém případě písemně vyzve banku, která uvedenou bankovní záruku poskytla, ke splnění jejích závazků z této bankovní záruky, přičemž ve výzvě uvede výši své takto zajištěné pohledávky vůči zhotoviteli. Banka, která uvedenou bankovní záruku poskytla, není oprávněna uplatňovat vůči objednateli námitky ohledně jejích povinností z této bankovní záruky.
9. Po dokončení prvního hlavního fakturačního celku ve sjednaném termínu a jeho vyfakturování vrátí objednatel zhotoviteli originál listiny poskytnuté bankovní záruky za splnění jednotlivých hlavních fakturačních celků, a to proti zhotovitelem předané nové



bankovní záruce ve výši 66 % původní bankovní záruky, jejíž platnost musí být do 15. dne po skončení lhůty pro splnění třetí ucelené části. Po dokončení druhého hlavního fakturačního celku ve sjednaném termínu a jejím vyfakturování vrátí objednatel zhotoviteli originál listiny poskytnuté bankovní záruky za splnění jednotlivých ucelených částí, a to proti zhotovitelem předané nové bankovní záruce ve výši 33 % původní bankovní záruky, jejíž platnost musí být do 15. dne po skončení lhůty pro splnění třetí ucelené části. Po dokončení třetího hlavního fakturačního celku ve sjednaném termínu a jeho vyfakturování vrátí objednatel zhotoviteli originál listiny poskytnuté bankovní záruky za splnění jednotlivých ucelených částí.

## Čl. VII.

### Cena za provedení díla

1. Cena za provedení díla je sjednána na základě vítězné nabídky veřejné zakázky, vyhlášené objednatelem. Podrobnosti kalkulace ceny obsahuje příloha č. 1, která je nedílnou součástí této smlouvy. Rekapitulace ceny:

1. Přípravné práce celkem ( 1.1.-1.7.) bez DPH	524 780 Kč
2. Návrhové práce celkem (2.1.-2.6.) bez DPH	269 460 Kč
3. Vytyčení pozemků podle schváleného návrhu a mapové dílo celkem (3.1.-3.2.) bez DPH	116 200 Kč
<b>Celková cena bez DPH</b>	<b>910 440 Kč</b>
DPH	182 088 Kč
<b>Celková cena díla včetně DPH</b>	<b>1 092 528 Kč</b>

Sjednaná celková cena je neměnná po celou dobu realizace díla a tuto lze změnit pouze v případě, že v průběhu plnění dojde ke změnám sazeb DPH (příp. v rámci opce). Sjednaná celková cena je určena na základě zadaného rozsahu měrných jednotek a jím odpovídajících jednotkových položkových cen nabídnutých zhotovitelem.

2. V případě menšího množství měrných jednotek u geodetických i projektových prací budou fakturovány skutečně zpracované měrné jednotky. Bude-li skutečný počet měrných jednotek u geodetických i projektových prací vyšší než je předpoklad objednatele, bude objednatel postupovat v souladu se zákonem o zadávání veřejných zakázek.
3. U cen geodetických a projekčních prací, u nichž je měrná jednotka 100 bm, se metry sčítají za celý fakturační celek a teprve součet se zaokrouhluje. Zaokrouhlení se provádí při rozsahu menším než 1 měrná jednotka na 1 měrnou jednotku. Při rozsahu větším než 1 měrná jednotka se zaokrouhluje na celé měrné jednotky, a to směrem nahoru.
4. Tisk nutných mapových podkladů je zahrnut do cenové kalkulace.

## Čl. VIII.

### Platební a fakturační podmínky

1. Fakturace bude prováděna po dokončení jednotlivých hlavních fakturačních celků příp. dílčích fakturačních celků, na základě objednatelem vyhotoveného a objednatelem a zhotovitelem potvrzeného schvalovacího protokolu o předání a převzetí prací bez vad a nedodělků. Bez tohoto potvrzeného protokolu nesmí být faktura vystavena. Dřívější

termín plnění hlavních fakturačních celků příp. dílčích fakturačních celků se připouští za podmínky, že k financování díla budou ze státního rozpočtu uvolněny potřebné finanční prostředky na účet objednatele v době dřívějšího plnění. Podmínkou dřívější fakturace je písemný souhlas objednatele.

2. Zhotovitel bude zasílat objednateli faktury ve dvou vyhotoveních, které musí splňovat náležitosti podle předpisů o vedení účetnictví. Zároveň s cenou za provedené práce vypočte zhotovitel i DPH podle platných zákonů. Pokud faktura neobsahuje všechny zákonem a smlouvou stanovené náležitosti, je objednatel povinen bezodkladně fakturu vrátit zhotoviteli s tím, že zhotovitel je poté povinen vystavit novou fakturu s novým termínem splatnosti. V takovém případě není objednatel v prodlení s úhradou.
  3. Zhotovitel označí každou fakturu textem "dílčí" s označením fakturačního celku příp. dílčího fakturačního celku, a poslední fakturu označí textem „konečná“.
  4. Podle ujednání mezi generálním ředitelem ŘSD ČR a ředitelem MZe ČR, Ústředního pozemkového úřadu v Praze ze dne 10.7.2003, obsaženého v Rámcovém metodickém postupu uhradí část ceny díla Ředitelství silnic a dálnic ČR, správa Plzeň v předem dohodnutém podílu nákladů na základě potvrzeného schvalovacího protokolu Pozemkovým úřadem Plzeň-sever a ŘSD ČR, správou Plzeň do 45 dnů po obdržení faktury. Tento podíl na celkových nákladech byl stanoven podle „Studie širších územních vazeb při pozemkových úpravách souvisejících s výstavbou liniové stavby silnice I/27 Třemošná – Vysoká Libyně, úsek Plasský (Rybnice – Plasy)“ tak, že ŘSD, správa Plzeň uhradí adekvátní část nákladů odpovídající konstantní výměře části území řešeného v pozemkové úpravě, přímo dotčeného realizací silnice I/27 Třemošná – Vysoká Libyně, která činí v k.ú. Nebřeziny 5 ha – tj. 3 % celkové řešené výměry k.ú. a ČR – Ministerstvo zemědělství, Pozemkový úřad Plzeň-sever uhradí adekvátní část nákladů odpovídající výměře zbývajících částí území řešeného v pozemkové úpravě, která činí 161 ha - tj. 97 % celkové řešené výměry k.ú. Tento podíl zůstane zachován i při případných změnách výměry území řešeného v pozemkové úpravě po celou dobu její realizace.
- Podle tohoto podílu bude zhotovitel vystavovat faktury na úhradu jednotlivých fakturačních celků a adresovat je Pozemkovému úřadu Plzeň-sever a ŘSD, správě Plzeň. Na faktuře musí být uvedena celková částka a dále podíl, který hradí jednotlivý objednatel. Faktury budou zasílány na adresu Pozemkového úřadu Plzeň-sever.
5. Splatnost jednotlivých faktur je 45 kalendářních dnů ode dne doručení objednateli. Objednatel se zavazuje zaplatit pokutu ve výši 0,05% z ceny uvedené na faktuře za každý den prodlení splatnosti faktury.
  6. Výsledná částka každé vystavené faktury bude zaokrouhlena na celé Kč.

## Čl. IX.

### Důvody pro změnu nebo zrušení smlouvy

1. Zjistí-li objednatel, že zhotovitel provádí dílo v rozporu se svými povinnostmi vyplývajícími z této smlouvy či stanovené obecně závaznými právními předpisy, je objednatel oprávněn dožadovat se toho, aby zhotovitel odstranil vady vzniklé vadným prováděním a dílo prováděl řádným způsobem. Jestliže zhotovitel díla tak neučiní ani v přiměřené lhůtě mu k tomu poskytnuté a postup zhotovitele by vedl nepochybně k podstatnému porušení smlouvy, je objednatel oprávněn odstoupit od smlouvy (§ 550 obch. zák.). Vznikne-li z těchto důvodů objednateli škoda, je zhotovitel povinen průkazně vyčíslenou škodu uhradit.

2. Zjistí-li objednatel v průběhu plnění předmětu smlouvy, že dochází k prodlení se zahájením nebo prováděním prací oproti harmonogramu z důvodů na straně zhotovitele, stanoví zhotoviteli lhůtu, do kdy má nedostatky odstranit. V případě, že nedostatky nebudou odstraněny ve stanovené lhůtě, může objednatel od smlouvy odstoupit. Vznikne-li z těchto důvodů objednateli škoda, je zhotovitel povinen průkazně vyčíslenou škodu uhradit.
3. Pokud na straně objednatele vznikl důvod pro změnu, nebo zrušení závazku, je povinen nahradit zhotoviteli nutné náklady, které mu vznikly v souvislosti s přípravou na plnění závazku, se změnou či zrušením závazku. Zhotovitel není povinen přistoupit na změnu nebo zrušení závazku, jestliže o to objednatel nepožádá bez zbytečného odkladu poté, kdy zjistil nebo mohl zjistit skutečnost rozhodnout pro změnu nebo zrušení závazku. Veškeré změny této smlouvy lze provést toliko písemnými dodatky.
4. Objednatel si vyhrazuje právo přerušit práce v případě nedostatku finančních prostředků na tyto práce přidělených ze státního rozpočtu, popř. při zastavení řízení o pozemkových úpravách podle § 6 odst. 8 zákona č.139/2002 Sb. Při přerušení prací ze strany objednatele se provede inventarizace rozpracovanosti, zhotovitel doloží rozpracovanost a tyto práce budou v této výši uhrazeny na základě oboustranně potvrzeného protokolu. O dobu přerušení prací se prodlouží lhůty k předání díla a jeho ucelených částí, pokud nebude dohodnuto jinak. Zhotovitel toto právo objednatele plně akceptuje.
5. Objednatel si dále vyhrazuje právo odstoupit od smlouvy, když přerušení prací z výše citovaných důvodů bude trvat více než šest měsíců nebo důvody pro dopracování pozemkové úpravy pominou. Zhotovitel toto právo plně akceptuje.
7. Každá ze smluvních stran je oprávněna písemně odstoupit od smlouvy, pokud:
  - 7.1. vůči majetku zhotovitele probíhá insolvenční řízení, v němž bylo vydáno rozhodnutí o úpadku;
  - 7.2. insolvenční návrh byl zamítnut proto, že majetek zhotovitele nepostačuje k úhradě nákladů insolvenčního řízení;
  - 7.3. zhotovitel vstoupí do likvidace;
  - 7.4. nastane vyšší moc, kdy dojde k okolnostem, které nemohou smluvní strany ovlivnit a které zcela nebo na dobu delší než 90 dnů znemožní některé ze smluvních stran plnit své závazky ze smlouvy;
8. Vznik některé ze skutečností uvedených v odst. 6 tohoto článku je každá smluvní strana povinna oznámit druhé smluvní straně. Pro uplatnění práva na odstoupení od smlouvy však není rozhodující, jakým způsobem se oprávněná smluvní strana dozvěděla o vzniku skutečností opravňujících k odstoupení od smlouvy.
9. Pokud odstoupí od smlouvy objednatel z důvodů uvedených v odstavci 1. a 2. tohoto článku nebo některá ze smluvních stran z důvodů uvedených v odstavci 6 tohoto článku, smluvní strany sepiší protokol o stavu provedení díla ke dni odstoupení od smlouvy. Protokol musí obsahovat zejména soupis veškerých uskutečněných prací a dodávek ke dni odstoupení od smlouvy. Závěrem protokolu smluvní strany uvedou finanční hodnotu dosud provedeného díla. V případě, že se smluvní strany na finanční hodnotě díla neshodnou, nechají vypracovat příslušný znalecký posudek soudním znalcem. Smluvní strany se zavazují přijmout tento posudek jako konečný ke stanovení finanční hodnoty

díla. K určení znalce, jakož i k úhradě ceny za zpracování posudku je příslušný objednatel.

10. Odstoupení od smlouvy bude oznámeno písemně formou doporučeného dopisu s doručenkou. Účinky odstoupení od smlouvy nastávají dnem doručení oznámení o odstoupení druhé straně.
11. Ve všech výše uvedených případech odstoupení zaviněného zhotovitelem je objednatel oprávněn uplatnit smluvní pokutu ve výši 10% z ceny díla. Mimo to je objednatel oprávněn přenést na zhotovitele všechny následky plynoucí z odstoupení od smlouvy, zejména pak náklady vzniklé uzavřením nové smlouvy s jiným zhotovitelem, náklady za opravy vady či nedodělků a za penále nebo škody, které mohou být hrazeny objednatelem.
12. V případě odstoupení od smlouvy se zhotovitel zavazuje na žádost objednatele vrátit podklady, příp. i poskytnout nebo dát k dispozici všechny doklady spjaté s vyhotovením díla.
13. Odstoupením od smlouvy nejsou dotčena práva smluvních stran na úhradu splatné smluvní pokuty a na náhradu škody.
14. V případě odstoupení od smlouvy jednou ze smluvních stran, bude k datu účinnosti odstoupení vyhotoven protokol o předání a převzetí nedokončeného díla, který popíše stav nedokončeného díla a vzájemné nároky smluvních stran.
15. Do doby vyčíslení oprávněných nároků smluvních stran a do doby dohody o vzájemném vyrovnání těchto nároků, je objednatel oprávněn zadržet veškeré fakturované a splatné platby zhotoviteli.
16. V dalším se v případě odstoupení od smlouvy postupuje dle příslušných ustanovení obchodního zákoníku.
17. Smluvní strany se dohodly, že objednatel je od této smlouvy oprávněn odstoupit bez jakýchkoliv sankcí, pokud nebude schválena částka ze státního rozpočtu následujícího roku, která je potřebná k úhradě za plnění poskytované podle této smlouvy v následujícím roce, pokud se smluvní strany nedohodnou jinak. Objednatel prohlašuje, že do 30 dnů po vyhlášení zákona o státním rozpočtu ve Sbírce zákonů oznámí druhé smluvní straně, zda byla schválena částka ze státního rozpočtu následujícího roku, která je potřebná k úhradě za plnění poskytované podle této smlouvy v následujícím roce.

## Čl. X.

### Přistoupení třetí strany ke smlouvě

Ke smlouvě přistupuje na straně objednatele třetí strana, a to **Ředitelství silnic a dálnic ČR**. Podle dohody mezi PÚ Plzeň-sever a ŘSD ČR budou náklady díla hrazeny účastníky dohody samostatně, a to ve výši odpovídající podílům na celkových nákladech, stanoveným v čl. VIII smlouvy o dílo. Podle tohoto podílu bude zhotovitel vystavovat faktury na úhradu jednotlivých fakturačních celků. Na faktuře musí být mimo jiné uvedena celková částka a dále podíl, který hradí jednotlivý objednatel.



## Čl. XI. Jiná ujednání

1. Při provádění díla je zhotovitel vázán pokyny objednatele. Objednatel i zhotovitel se zavazují průběžně vzájemně konzultovat odbornou problematiku předmětu smlouvy. Pracovníci zhotovitele jsou vázáni mlčenlivostí vůči třetím osobám týkající se veškerých podkladů a dat, se kterými přijdou při zpracování díla do styku. Smluvní strany se dohodly na tom, že zhotovitel není oprávněn dílo, které je předmětem plnění této smlouvy, bez písemného souhlasu objednatele, dále prodávat či s ním jinak nakládat.
2. Zhotovitel se zavazuje během plnění smlouvy i po ukončení smlouvy (i po předání díla objednateli), zachovávat mlčenlivost o všech skutečnostech, o kterých se dozví od objednatele v souvislosti se zhotovením díla. Tím není dotčena možnost zhotovitele uvádět činnost podle této smlouvy jako svou referenci ve svých nabídkách v zákonem stanoveném rozsahu, popř. rozsahu stanoveném zadavatelem veřejné zakázky.
3. Za porušení povinnosti mlčenlivosti specifikované v článku X., odstavec 2. této smlouvy, je zhotovitel povinen uhradit objednateli smluvní pokutu ve výši 10 000,-Kč, a to za každý jednotlivý případ porušení povinnosti.
4. Zhotovitel je povinen provést dílo na svůj náklad a nebezpečí.
5. Objednatel je oprávněn průběžně kontrolovat provádění díla. Zjistí-li, že zhotovitel provádí dílo v rozporu se svými povinnostmi, touto smlouvou nebo pokyny objednatele, je objednatel oprávněn dožadovat se toho, aby zhotovitel odstranil vady vzniklé vadným prováděním a dílo prováděl řádným způsobem. Jestliže zhotovitel tak neučiní ani ve lhůtě mu k tomu poskytnuté a postup zhotovitele by vedl nepochybně k podstatnému porušení smlouvy, je objednatel oprávněn odstoupit od smlouvy. V tomto případě je zhotovitel povinen uhradit škody vzniklé zadavateli odstoupením od smlouvy.
6. K průběžným kontrolám provádění díla bude docházet na kontrolních dnech. Tyto kontrolní dny je oprávněn svolávat objednatel 1 x za měsíc. Zhotovitel je povinen se těchto kontrolních dnů zúčastnit a předložit ke kontrole doklady o provádění díla.
7. Zhotovitel je povinen úzce spolupracovat především s obcemi a s orgány státní správy, které jsou specifikované v ust. § 6 odst. 6 zákona č.139/2002 Sb., a dále se sborem zástupců vlastníků, který je volen ve smyslu § 5 odst. 5 zákona č.139/2002 Sb., je-li zvolen.
8. Zhotovitel je podle ustanovení § 2 písm. e) zákona č. 320/2001 Sb., o finanční kontrole ve veřejné správě a o změně některých zákonů (zákon o finanční kontrole), ve znění pozdějších předpisů, osobou povinnou spolupůsobit při výkonu finanční kontroly prováděné v souvislosti prověřováním hospodárného využití veřejných prostředků.
9. Zhotovitel bere na vědomí, že objednatel je organizační složkou státu a jeho stav účtu závisí na převodu finančních zdrojů ze státního rozpočtu. V případě nedostatku finančních prostředků pro pozemkové úpravy na účtu objednatele se smluvní strany zavazují jednat o vyřešení této situace.
10. Při přerušení prací ze strany objednatele, má při dalším pokračování zhotovitel nárok na vystavení dodatku smlouvy na prodloužení termínu o časový úsek, odpovídající délce přerušení prací.


11. V případě dodatečných služeb bude postupováno podle zákona č. 137/2006 Sb., v pl. znění.

## **Čl. XII. Závěrečná ustanovení**

1. Pokud v této smlouvě není stanoveno jinak, řídí se smluvní strany příslušnými ustanoveními Obchodního zákoníku.
2. Zhotovitel nebude uplatňovat autorská práva na řešení KPÚ.
3. Smlouva je vyhotovena v šesti stejnopisech, ve dvou vyhotoveních pro objednatele, ve dvou vyhotoveních pro zhotovitele a ve dvou vyhotoveních pro dalšího účastníka smlouvy a každý z nich má váhu originálu.
4. Smlouva může být měněna pouze na základě písemných dodatků podepsaných oběma smluvními stranami.
5. Závazky za plnění této smlouvy přecházejí v případě transformace zhotovitele nebo objednatele na právního nástupce organizace.
6. Podklady pro zpracování díla a výsledek činností, jež jsou předmětem této smlouvy, není zhotovitel oprávněn poskytovat jiným osobám bez souhlasu objednatele (viz zákon č. 101/2000 Sb., v platném znění, o ochraně osobních údajů).
7. Smlouva nabývá účinnosti dnem jejího podpisu smluvními stranami.
8. Objednatel i zhotovitel prohlašují, že si smlouvu přečetli a že souhlasí s jejím obsahem, dále prohlašují, že smlouva nebyla sepsána v tísni ani za nápadně nevýhodných podmínek. Na důkaz toho připojují své podpisy.

V Plzni dne 30.12.2010


**Z a o b j e d n a t e l e:**



.....  
**Ing. Václav Mazín**  
ředitel  
Pozemkového úřadu Plzeň-sever

Ministerstvo zemědělství  
POZEMKOVÝ ÚŘAD  
PLZEŇ - SEVER  
301 00 Plzeň, Nerudova 35  
- 4 -

**Z a z h o t o v i t e l e:**



.....  
**Jaromír Prošek**  
prokurista  
HRDLIČKA spol. s r. o.

**D a l š í ú č a s t n í k s m l o u v y:**



.....  
**Ing. Jiří Švorc**  
generální ředitel ŘSD

21.07.2011

**HRDLIČKA**  
spol. s r.o.  
pracoviště Plzeň  
Na Roudné 276/19  
366 00 Plzeň  
DIČ: CZ18601227



**Příloha č.1 ke SOD č. obj. 12/2010, č. zhotov. 012371.003 - KPÚ**

Příloha ke smlouvě o dílo č. 1 pro k.ú.: Nebřeziny					
Hlavní fakturační celek/dílčí fakturační celek	MJ	Počet MJ	Cena za MJ bez DPH v Kč	Cena bez DPH celkem v Kč	Termín ukončení
<b>1. Přípravné práce</b>					
1.1. Vyhodnocení podkladů a rozbor souč. stavu	ha	166	320	53 120	31.7.2011
1.2. Dohledání, ověření stávajícího bodového pole, návrh na doplnění	ha	166	195	32 370	15.7.2011
Doplnění stávajícího bodového pole včetně stabilizace					
1.3. Polohopisné zaměření zájmového území mimo trvalé a lesní porosty	ha	166	380	63 080	15.7.2011
Polohopisné zaměření zájmového území v trvalých porostech (mimo lesní porosty)					
Polohopisné zaměření zájmového území v lesních porostech					
1.4. Geometrické a polohové určení vnějšího obvodu upravovaného území	100bm	143	2300	328 900	15.11.2011
- vyšetření obvodu upravovaného území vč.ZPMZ a geom.plánů					
- stabilizace plastovou značkou					
- stabilizace kat. hranice kamennou značkou					
1.5. Geometrické a polohové určení vnitřního obvodu upravovaného území					
- vyšetření obvodu upravovaného území vč.ZPMZ a geom.plánů					
- stabilizace plastovou značkou					
1.6. Zjišťování hranic pozemků neřešených dle §2 zák.	100bm	0	v tomto katastrálním území nebude řešeno !!		
- vytyčení pozemků					
- stabilizace plastovou značkou					
1.7. Dokumentace nároků vlastníků pro vypracování návrhu nového uspořádání a vypracování podkladů pro řešení nesouladu druhu pozemků	ha	166	285	47 310	30.9.2013
<i>Body 1.4 a 1.5. možno sloučit</i>					
<b>Přípravné práce celkem (1.1.-1.7.) bez DPH</b>				<b>524 780</b>	


**Příloha č.1 ke SOD č. obj. 12/2010, č. zhotov. 012371.003 - KPÚ**

<b>2.</b>	<b>Návrhové práce</b>					
2.1.	Vypracování plánu společných zařízení (vč. vyjádření orgánů a organizací v průběhu zpracování)	ha	166	590	97 940	30.6.2012
2.2.	Výškopisné zaměření zájmového území mimo trvalé porosty					
	Výškopisné zaměření zájmového území v trvalých porostech vč. lesních					
2.3.	Potřebné podélné a příčné profily společných zařízení pro stanovení plochy záboru půdy, včetně geol. průzkumu					
2.4.	Potřebné podélné a příčné profily společných zařízení pro stanovení plochy záboru půdy, včetně geol. průzkumu a nezbytných výpočtů pro vodohospodářskou část plánu společných zařízení					
2.5.	Vypracování návrhu nového uspořádání pozemků	ha	166	970	161 020	15.4.2014
2.6.	Předložení kompletní dokumentace návrhu KPÚ	ks	3	3 500	10 500	15.4.2014
<b>Návrhové práce celkem (2.1.-2.6.) bez DPH</b>						<b>269 460</b>
<b>3.</b>	<b>Vytyčení pozemků podle schváleného návrhu a mapového díla</b>					<b>Termín ukončení v měsících od výzvy zadavatele</b>
3.1.	Vytyčení hranic pozemků dle návrhu KPÚ	ha	166	450	74 700	do 6 měsíců od výzvy zadavatele
	Stabilizace hranic pozemků					
3.2.	Zpracování mapového díla včetně DKM a SPI	ha	166	250	41 500	do 6 měsíců od výzvy zadavatele
<b>Vytyčení pozemků podle schváleného návrhu a mapového díla celkem (3.1.-3.2.) bez DPH</b>						<b>116 200</b>

<b>Rekapitulace hlavních fakturačních celků</b>	
1. Přípravné práce celkem (1.1.-1.7.) bez DPH	524 780 Kč
2. Návrhové práce celkem (2.1.-2.6.) bez DPH	269 460 Kč
3. Vytyčení pozemků podle schváleného návrhu a mapové dílo celkem (3.1.-3.2.) bez DPH	116 200 Kč
<b>Celková cena bez DPH</b>	<b>910 440 Kč</b>
DPH	182 088 Kč
<b>Celková cena díla včetně DPH</b>	<b>1 092 528 Kč</b>


V Plzni dne 30.12.2010

Za objednatele:



ředitel Pozemkového úřadu Ing. Václav Mazín

Za zhotovitele:



Jaromír Prošek, prokurista HRDLÍČKA spol. s r.o.

Ministerstvo zemědělství  
POZEMKOVÝ ÚŘAD  
PLZEŇ - SEVER  
301 00 Plzeň, Nerudova 35  
- 4 -

**HRDLÍČKA**  
spol. s r.o.  
Pracoviště Plzeň  
Na Roudné 276/10  
306 00 Plzeň  
IČ: 012371003