



Ing. Luděk Halaš
Ing. Luděk Halaš
Bieblova 171/36
613 00 Brno

Naše značka:
3851/16/OVP/Z

Vyřizuje:
Ing. Lenka Špačková

Datum:
3.6.2016

**Toto vyjádření je vydáváno ve smyslu zákona č. 458/2000 Sb. a zákona č. 183/2006 Sb.,
má platnost 2 roky od data jeho vydání.**

Toto vyjádření se vztahuje výhradně k sítím ve vlastnictví NET4GAS, s.r.o.

V c: VI. dílka, Popovice - Křenovice, km 0,000 - 2,800, odstranění sediment

okres: Písek
k.ú.: Kojetín, Křenovice u Kojetína, Popovice u Kojetína

Podmínky:

1. V řešeném území se nenacházejí žádné stávající sítě ve správě NET4GAS, s.r.o.
2. Potvrzujeme náš záměr liniové stavby trasy "VTL plynovod DN 700 PN 63 Kralice - Píbor (PS 102 Bezměrov)". Linie trasy propraveného plynovodu je v popísané situaci vyznačena červenou barvou.
3. Záměr liniové stavby je součástí návrhu aktualizace Politiky územního rozvoje České republiky, část Koridory a plochy technické infrastruktury - plynárenství. Záměr byl předán Krajskému úřadu - Olomoucký kraj, příslušnému odboru územního plánování a stavebního úřadu, ke zpracování do Zásad územního rozvoje, kde se nyní nachází ve stavu zpracovaném do aktuální dokumentace.
4. Pro vaši informaci uvádíme, že se jedná o ocelový plynovod, opatřený proti korozi tovární polyethylenovou izolací, po dokončení stavby uložený po celé délce v zemi s krytím 1 m. Ochranné pásmo tohoto plynového zařízení (dle zákona č. 458/2000 Sb. - energetický zákon) bude 4 m na obě strany od podélny plynovodu, bezpečnostní pásmo bude široké 110 m na obě strany od plynovodu.
5. Na základě Vaší žádosti ze dne 11.5.2016 Vám sdělujeme, že s realizací výše uvedené akce souhlasíme - práce budou probíhat 24 m od plánovaného VTL plynovodu.
6. **Toto vyjádření je podkladem pro vydání územního rozhodnutí a stavebního povolení.**

V další korespondenci uvádíte vždy číslo našeho vyjádření.

NET4GAS, s.r.o.
Na Hřebenech II 1718/8, P.O.BOX 22
140 21 Praha 4 - Nusle
IČ: 27260364
DIČ: CZ27260364 (43)



Aleš Novák
Manažer, Dokumentace soustavy

KOJETÍN-

U svaté Anny

Přední úzké padělky

U třech
svatých

-I-MĚŠ

Koráby

U křenovické lávky

Haná

S-1

Orance

Polana

S-2

Za Hanou

Pod padělký

Křenovice

Louky

-II-POPŮVKY

Nivky

Obecnice

Klíčky-Solná

Hradisko

Klč

Zadní díly

Vínice

D1

Prostřední díly

Díl od pastvy

Křenovická
klča

Přední díly

Kopaniny

Za zámek

Plachetky

Světla

Nivky

0m 350m 700m

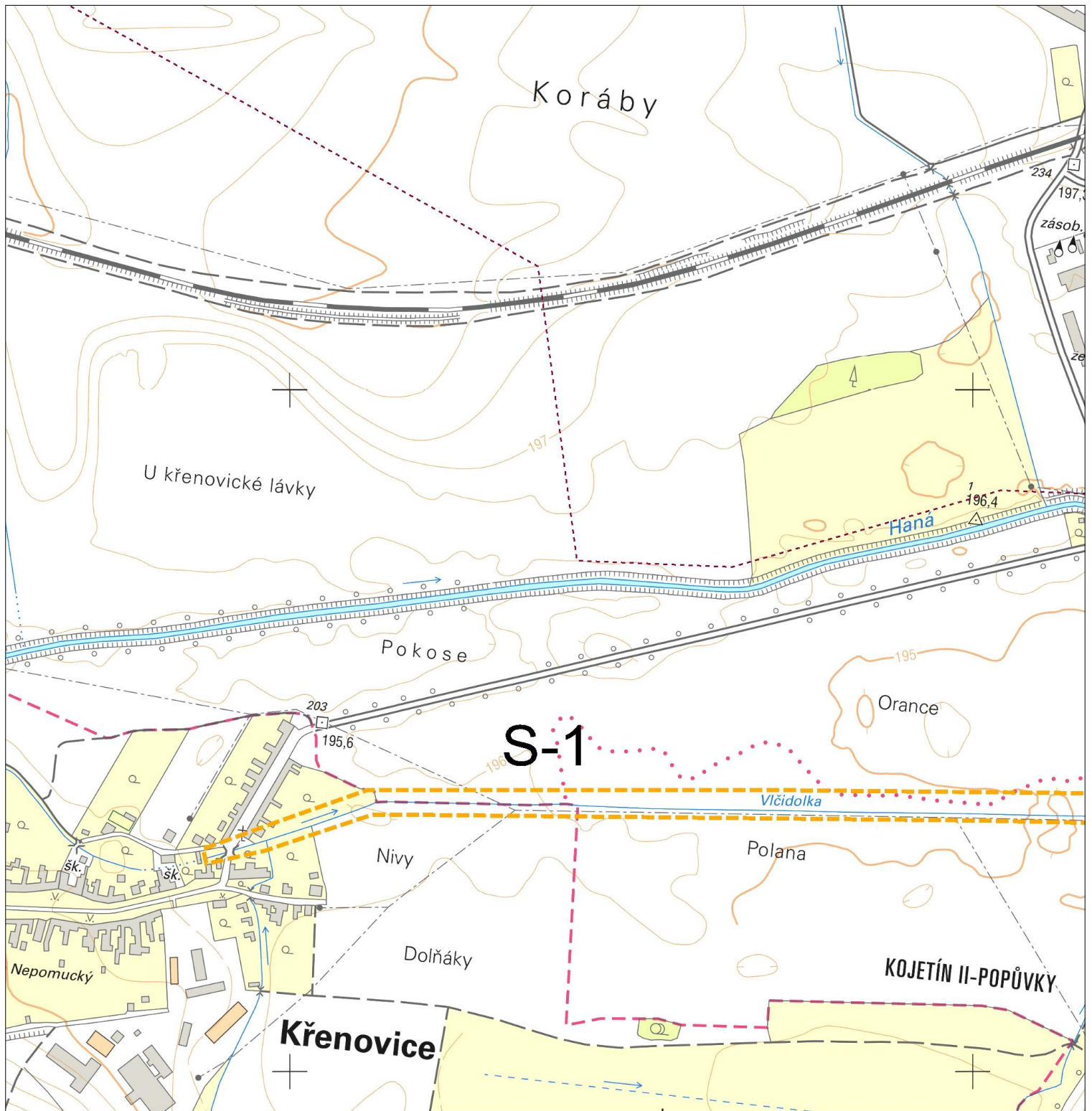


NET4GAS, s.r.o.

P ehledka

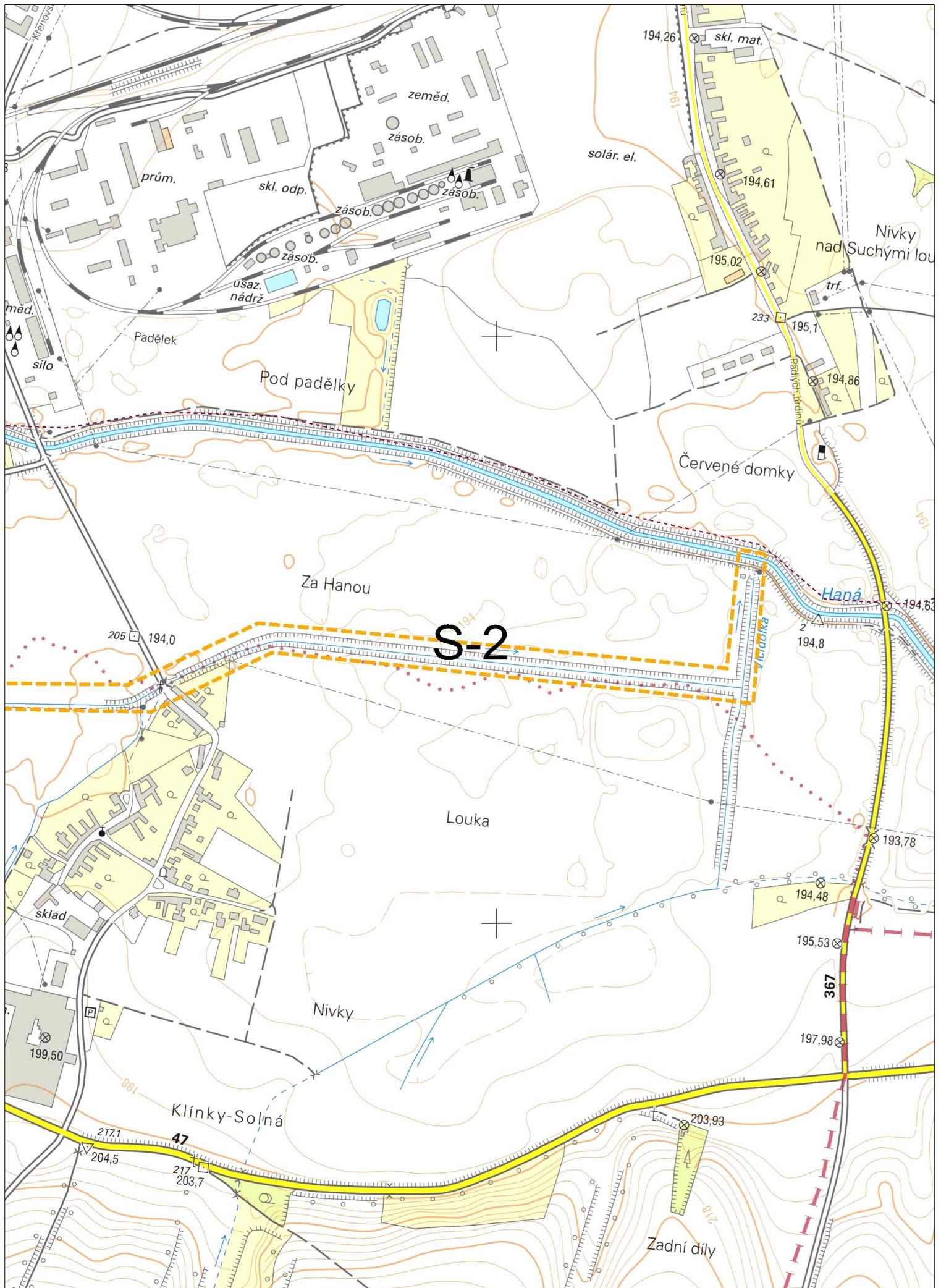
P íloha k vyjád ení

3851/16/OVP/Z






















NET4GAS, s.r.o.
P íloha k vyjád ení

Situace: 1/2
3851/16/OVP/Z



LEGENDA:

	ZÁJMOVÉ ÚZEMÍ
	PLYNOVOD DN 10 - DN 250
	PLYNOVOD DN 300
	PLYNOVOD DN 500
	PLYNOVOD DN 700
	PLYNOVOD DN 800
	PLYNOVOD DN 900
	PLYNOVOD DN 1000
	PLYNOVOD DN 1200
	PLYNOVOD DN 1400
	PLYNOVOD PLÁNOVANÝ
	OPTICKÝ KABEL
	METALICKÝ KABEL
	ANODOVÉ UZEMNĚNÍ
	KABEL PROTIKOROZNÍ OCHRANY
	ELEKTROPŘÍPOJKA
	OPLOCENÍ PLYNÁRENSKÉHO OBJEKTU
	STANICE KATODICKÉ OCHRANY
	ELEKTRICKÁ POLARIZOVANÁ DRENÁŽ



Příloha k vyjádření: 3851/16/OVP/Z

Seznam souřadnic předmětu vyjádření:

Souřadnice jsou uvedeny v souřadnicovém systému jednotné trigonometrické sítě katastrální (S-JTSK).

Polygon . 1 / 1

Y [m]	X [m]
545587.728	1150363.802
545608.683	1150566.367
546404.973	1150489.532
546625.000	1150594.307
547885.792	1150587.322
548126.390	1150673.909
548121.430	1150695.703
548036.939	1150676.830
547877.727	1150623.504
546587.055	1150640.532
546380.998	1150539.249
545563.753	1150626.562
545542.798	1150371.610