

D O D A T E K č. 8

ke smlouvě o dílo č. 43-K/2009

uzavřený

podle § 536 a násl. zákona č. 513/1991 Sb., obchodní zákoník, ve znění pozdějších předpisů
mezi smluvními stranami

1. Státní pozemkový úřad ČR, Krajský pozemkový úřad pro Plzeňský kraj, Pobočka Klatovy

zastoupený vedoucím: Ing. Zbyňkem Weberem

V technických záležitostech oprávněn jednat: Ing. Zbyněk Weber, Ing. Miroslav Šafařík

Pobočka Klatovy: Čapkova 127/V, 339 01 Klatovy

Bankovní spojení: Česká národní banka

Číslo účtu: 3723001/0710

IČ/DIČ: 01312774 / CZ01312774

(dále jen „objednatel“)

a

2. SDRUŽENÍ DODAVATELŮ

Ing. Lubor Pekarský - ALLGEO

Adresa: Radobyčická 10, 301 00 Plzeň

Bankovní spojení: ČSOB a.s. Pobočka Plzeň

Číslo účtu: 211079126/0300

IČ: 12846724, DIČ: CZ 6104040162

Fyzická osoba zapsaná v živnostenském rejstříku vedeném na Magistrátu města Plzně

Ing. Jan Pavlásek

Adresa: Horní Němčice 6, 340 21 Strážov

IČ: 86992635, DIČ: CZ 7202220421

Fyzická osoba zapsaná v živnostenském rejstříku vedeném na Městském úřadě v Klatovech

GAP Pardubice s.r.o.

Adresa: Pražská 135, 530 06 Pardubice

IČ: 60934875, DIČ: CZ 60934875

Společnost je zapsána v obchodním rejstříku vedeném Krajským soudem v Hradci Králové

Zastoupené dle smlouvy o sdružení: Ing. Luborem Pekarským – reprezentantem sdružení

(dále jen „zhotovitel“)

Smluvní strany se v souladu se zněním čl. XI bod 3 smlouvy o dílo č. 43-K/2009 dohodly na dodatku, kterým se upravují následující ustanovení této smlouvy:

I.

Měrné jednotky u fakturačního celku 3b Zpracování mapového díla včetně DKM a SPI budou fakturovány podle skutečného stavu, tak jak je uvedeno v příloze č. 1 ke smlouvě o dílo.

II.


Dodatek je vyhotoven ve čtyřech stejnopisech, z toho ve dvou vyhotoveních pro objednatele a ve dvou vyhotoveních pro zhotovitele, z nichž každý má povahu originálu.


V Klatovech dne: 26.5. 2014


Objednatel :

Zhotovitel:

STÁTNÍ POZEMKOVÝ ÚŘAD
Krajský pozemkový úřad pro Plzeňský kraj
Pobočka Klatovy
Čapková 127/V.
339 01 Klatovy


Ing. Zbyněk Weber
vedoucí Pobočky Klatovy
Státní pozemkový úřad

 **Ing. Lubor Pekarský**
Radobyčická 10, 301 00 Plzeň
GSM: 602 432 632, email: lubor.pekarsky@ailgeo.eu
IČO: 12848724, DIČ: CZ6104040162


Ing. Lubor Pekarský
reprezentant sdružení

Příloha č. 1 ke smlouvě o dílo č. 43-K/2009

	Fakturační celek	MJ	Počet MJ	Pevná cena za MJ bez DPH Kč	Cena bez DPH celkem Kč	Návrh harmonogramu prací
Přípravné práce - ucelená část č.1						
1a	Vyhodnocení podkladů a analýza souč.stavu, včetně aktualizace BPEJ	ha	435	245	106575	31.07.2010
1b.1	Dohledání, ověření stávajícího bodového pole	bod	1	1500	1500	30.04.2010
	Doplnění stávajícího bodového pole vč. stabilizace	bod	17	2500	42500	
1b.2	Polohopisné zaměření zájmového území mimo trvalé porosty	ha	384	750	288000	30.04.2010
	dtto - v trvalých porostech	ha	51	1000	51000	
1c.1	Stanovení vnějšího obvodu upravovaného území					31.12.2010
	- vyšetření obvodu upravovaného území vč.ZPMZ a geometrických plánů	100 bm	71	1500	106500	
	- stabilizace plastovou značkou	bod	125	120	15 000	
1c.2	Stanovení vnitřního obvodu upravovaného území					31.12.2010
	- vyšetření obvodu upravovaného území vč.ZPMZ a geometrických plánů	100 bm	32	1500	48 000	
	- stabilizace plastovou značkou	bod	64	120	7 680	
1d	Zjišťování hranic pozemků neřešených dle §2					31.12.2010
	- vytyčení pozemků	100 bm	37	1200	44400	
	Vícepráce – vytyčení pozemků	100 bm	27	1200	32 400	
	- stabilizace plastovou značkou	bod	74	120	8 880	
	Vícepráce - stabilizace plastovou značkou	bod	30	120	3 600	
1e	Dokumentace nároků vlastníků	ha	435	330	143550	30.04.2011
Přípravné práce celkem (1a – 1e) bez DPH					899 585,-Kč	
Návrhové práce - ucelená část.2						
2a	Vypracování plánu společných zařízení (vč. vyjádření orgánů a organizací)	ha	360	900	324000	31.12.2011
2b.1	Zaměření výškopisu dle skutečné potřeby	ha	38	4000	152000	31.12.2011
2b.2	Potřebné podélné a příčné profily společných zařízení pro stanovení plochy záboru půdy	km	8	1500	12000	31.12.2011

2c	Vypracování návrhu nového uspořádání pozemků	ha	360	490	176400	
2d	Kompletní dokumentace návrhu PÚ, včetně postupu realizace	pare	3	2500	7500	

Návrhové práce celkem (2a – 2d) bez DPH **671900,-Kč**

Vytyčení pozemků podle schváleného návrhu a mapové dílo - ucelená část č.3

3a	Vytyčení hranic pozemků dle návrhu KPÚ	100 bm	142	600	85200	do 3 měsíců od výzvy objednatele
	Stabilizace hranic pozemků	bod	284	120	34080	
3b	Zpracování mapového díla včetně DKM a SPI	ha	435	1000	435000	do 4 měsíců od výzvy objednatele
3b	Měněpráce	ha	23	1000	-23000	do 4 měsíců od výzvy objednatele

Vytyčení pozemků podle schváleného návrhu a mapové dílo (3a – 3b) bez DPH **531280,-Kč**

Rekapitulace

1. Přípravné práce celkem (1a-1e) bez DPH	899 585,- Kč
2. Návrhové práce celkem (2a-2d) bez DPH	671 900,- Kč
3. Vytyčení pozemků podle schváleného návrhu a mapové dílo celkem(3a-3b) bez DPH	531 280,- Kč
Cena celkem bez DPH	2 102 765,- Kč
DPH 20% (etapa 1a-1e)	179 917,- Kč
DPH 21% (etapa 2a-3b)	252 668,- Kč
Cena celkem s DPH	2 535 350,- Kč