

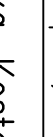



LEGENDA:

- přístupová cesta ke stavbě
- zařízení staveniště
- prostor pro oplach mechanizace
- hranice parcel dle KN
- oprava nádrží
- osa toku
- stávající objekty
- podzemní sítě/ovocí kabel
- ochranné pásmo lesa
- osy přetýčených profilů
- pozemek dotčený stavbou
- pozemek dotčený přístupem

Zodpovědný projektant		Vypracoval		Technická kontrola	
Ing. Šárka Votřová		Ing. Šárka Votřová		Ing. Lubor Dítě	
Kraj: Středočeský		Obec: Kostelní Lhota, Hořetev			
Investor: Povodí Labe, státní podnik, Vřta Nepělského 95/1, 500 03 Hradec Králové		  			
Výrovka, Kostelní Lhota–Hořetev, oprava nádrží v ochranné hrázi ř.km 5,200 – 7,100					
Koordinační situační výkres – 1					
					
MULTIQUA s.r.o. VELKÉHOVA 1343 500 02 HRADEC KRÁLOVÉ IČO: 60113111 TEL.: +420 488 500 359 DIČ: CZ60113111 WWW.MULTIQUA.CZ					
Stupeň		DSJ			
Datum		07/2017			
Zadávkové číslo		M17/042			
Formát		4 x A4			
Měřítko:		Číslo přílohy:			
1: 500		C.3.a			
Predloženo dokumentace je duševním vlastnictvím firmy MultiQua s.r.o., Hradec Králové					