

LEGENDA PŘÍČNÍCH PROFILŮ

LB_U01b_PP01

poloha příčného profilu

LB_U01b_PP01

popis příčného profilu

LEGENDA KATASTRU NEMOVITOSTÍ

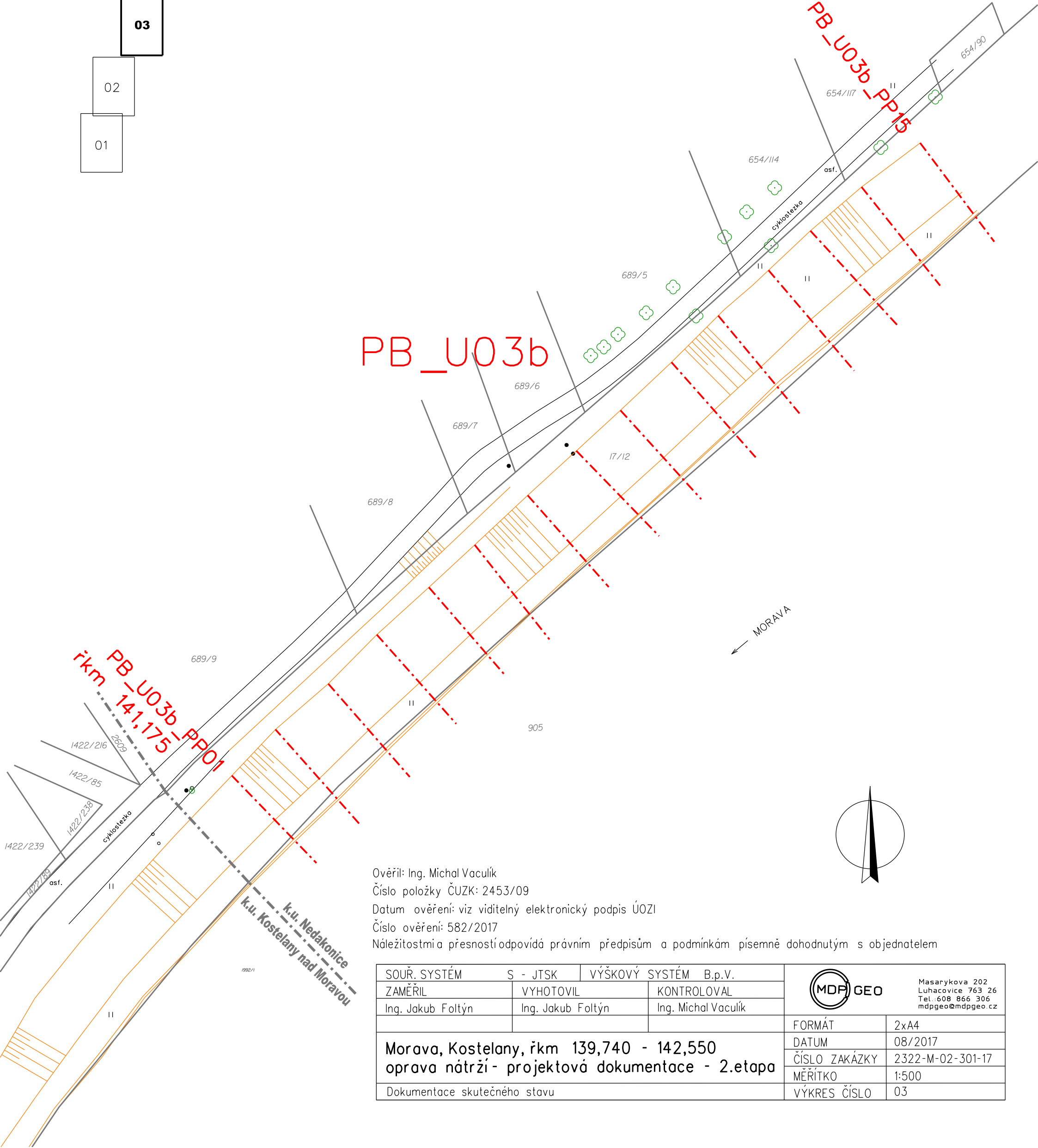
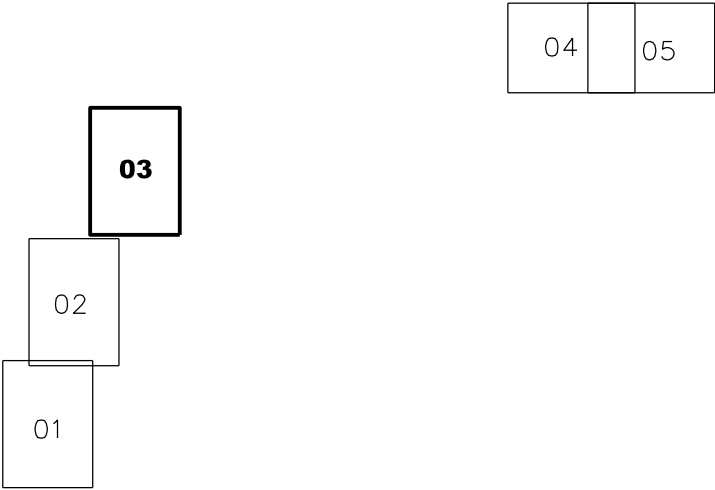
235

parcelní číslo dle mapy KN


hranice parcel dle mapy KN

hranice kat. území dle mapy KN

PŘEHLADKA Kladů výkresů



Ověřil: Ing. Michal Vaculík
Číslo položky ČUZK: 2453/09
Datum ověření: viz viditelný elektronický podpis ÚOZI
Číslo ověření: 582/2017
Náležitostmi přesností odpovídá právním předpisům a podmínkám písemně dohodnutým s objednatelem

SOUŘ. SYSTÉM	S - JTSK	VÝŠKOVÝ SYSTÉM B.p.V.			Masarykova 202 Luhacovice 763 26 Tel.: 608 866 306 mdpgeo@mdpgeo.cz
ZAMĚŘIL	VYHOTOVIL	KONTROLOVAL			
Ing. Jakub Foltýn	Ing. Jakub Foltýn	Ing. Michal Vaculík			
				FORMÁT	2xA4
Morava, Kostelany, řkm 139,740 - 142,550 oprava nátrží - projektová dokumentace - 2.etapa				DATUM	08/2017
				ČÍSLO ZAKÁZKY	2322-M-02-301-17
				MĚŘITKO	1:500
Dokumentace skutečného stavu				VÝKRES ČÍSLO	03