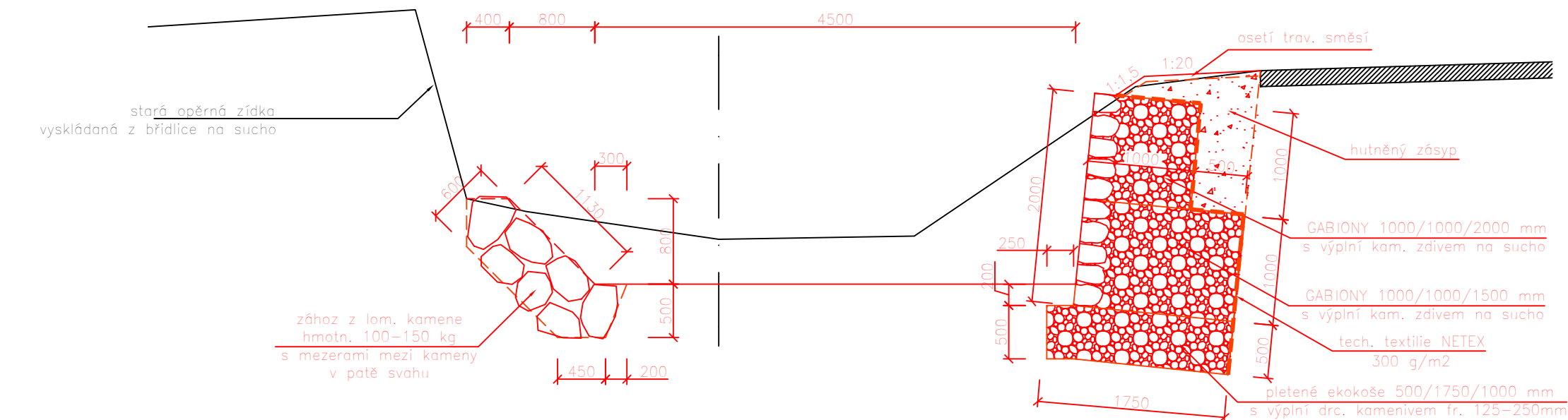
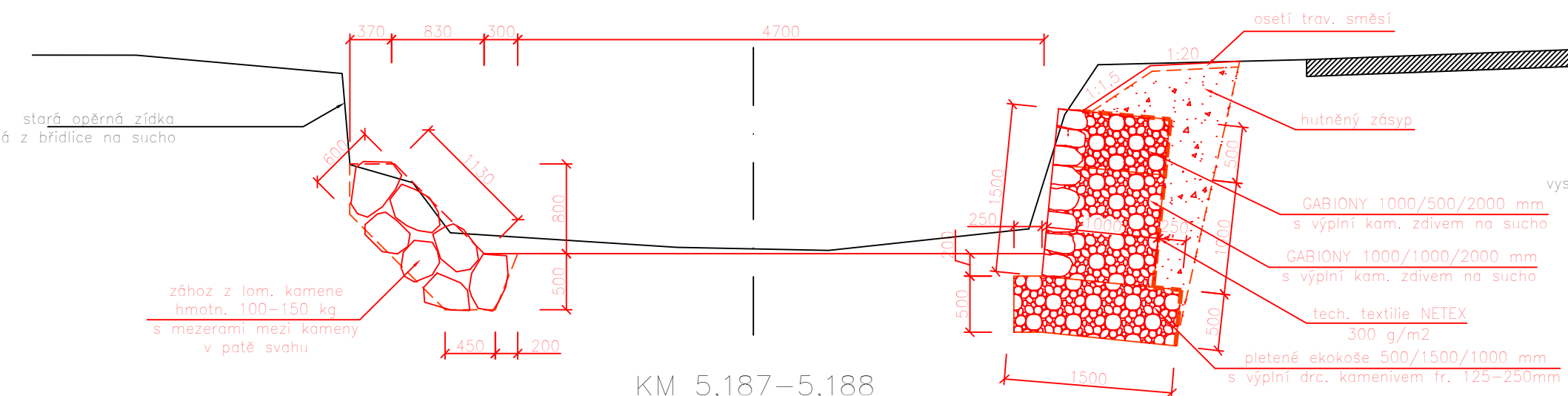


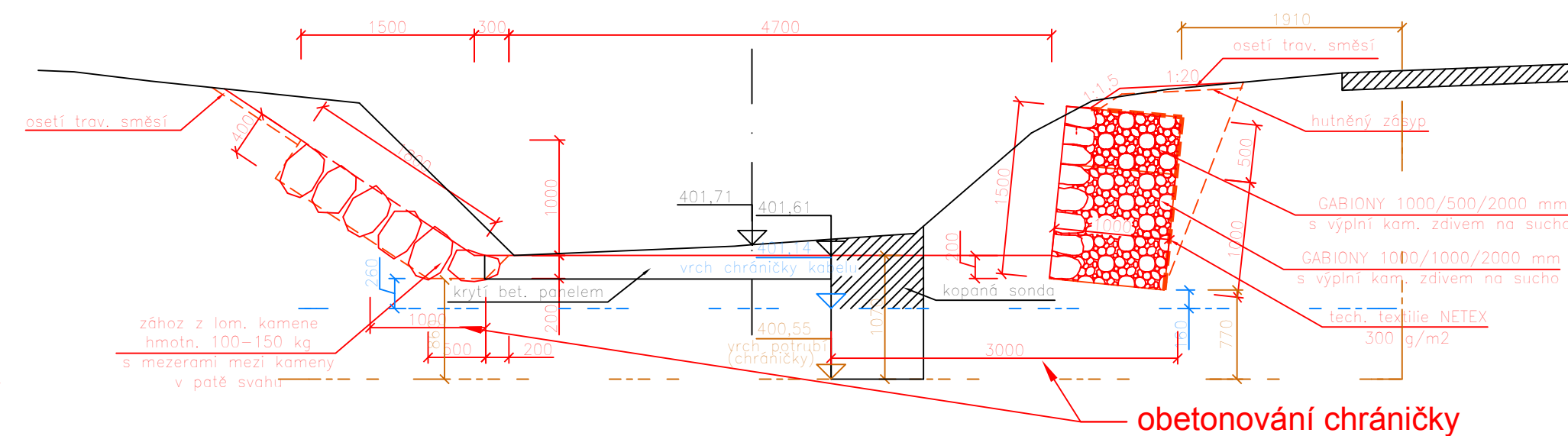
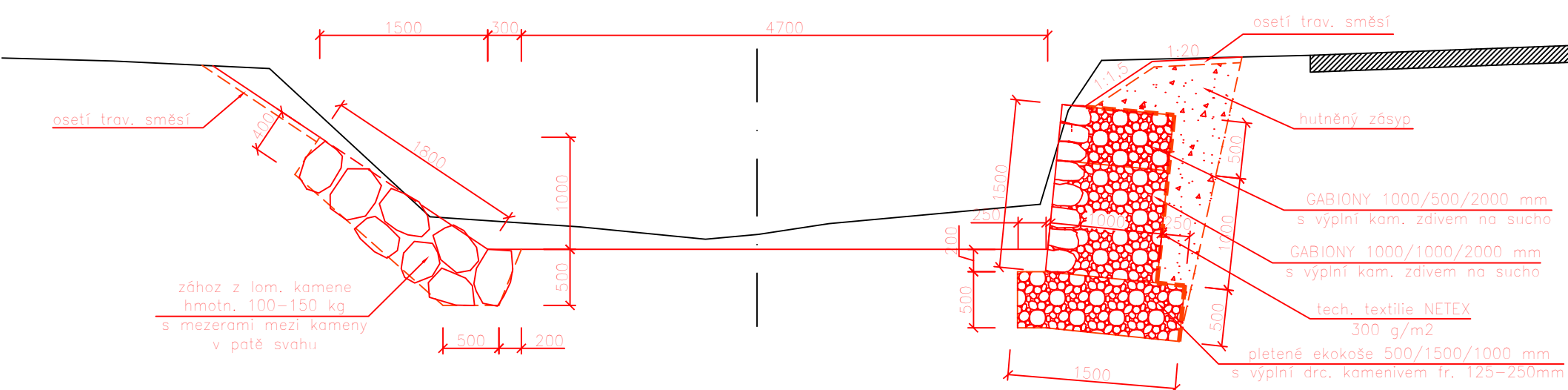
KM 5,050–5,108  
KM 5,108–5,137 – bez opevnění LB  
KM 5,137–5,165



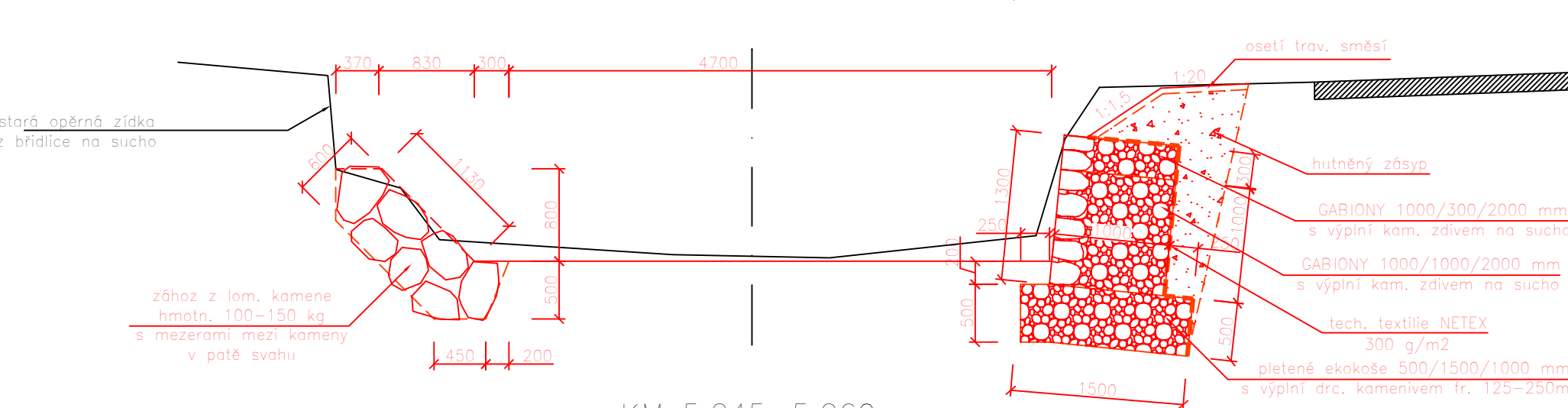
KM 5,165–5,185  
KM 5,188–5,190



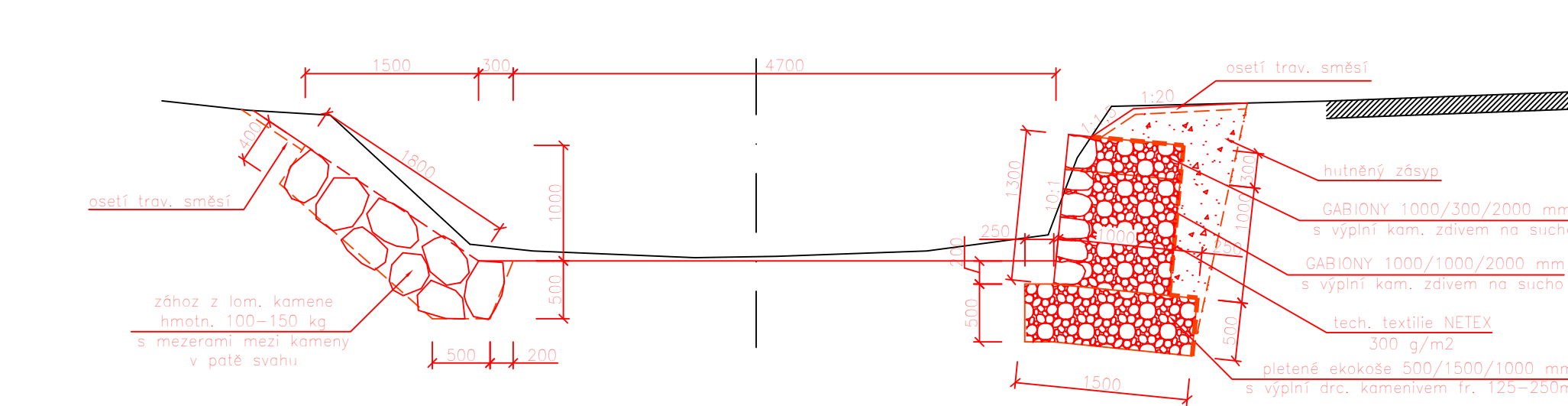
KM 5,187–5,188  
KM 5,192–5,197 bez opevnění LB  
KM 5,197–5,205



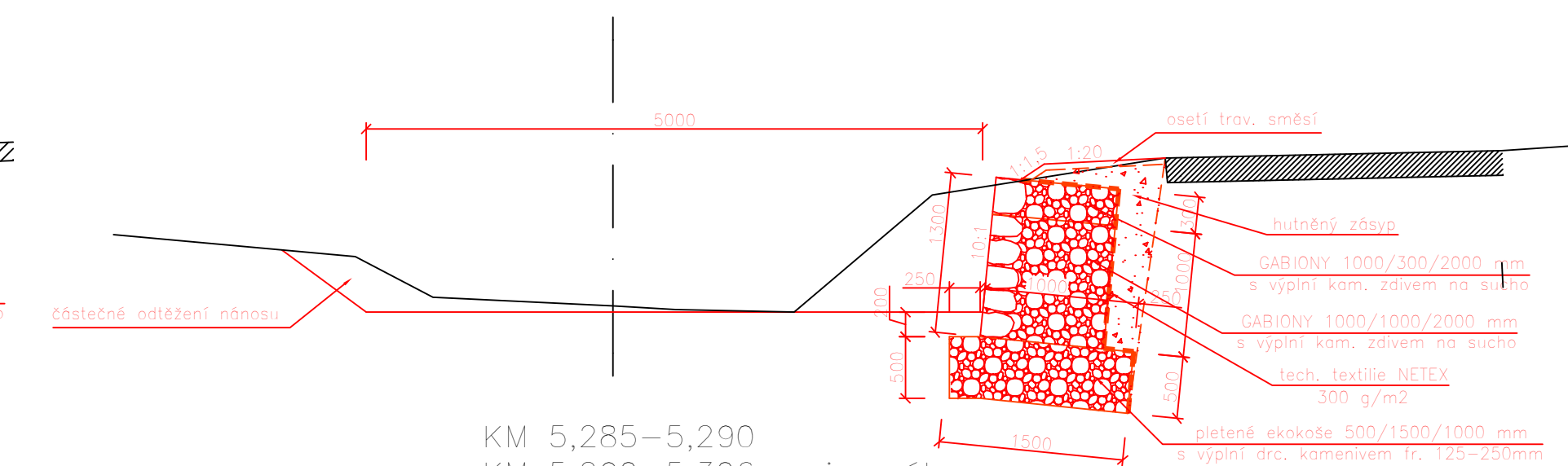
KM 5,205–5,235  
KM 5,235–5,245 bez opevnění LB



KM 5,245–5,260

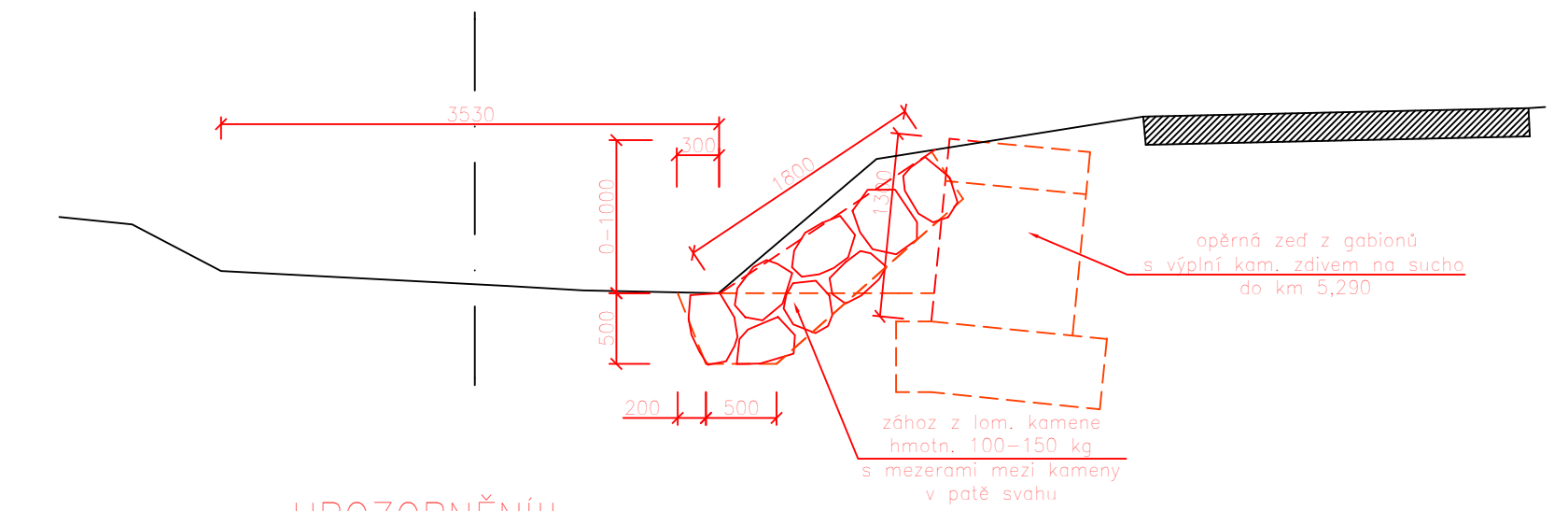


KM 5,260–5,285



KM 5,285–5,290

KM 5,290–5,306 – jen zához



UPOZORNĚNÍ!!

 <p><b>Povodí Odry</b> státní podnik</p> <p>oddělení projekt Varenská 49, 701 26 Ostrava 1 tel. 596 657 111</p>	PROJEKTANT: ING. JANA PALOVSKÁ <i>Bot</i>	SOUPRAVA     DATUM: 03/2013
	ZODPOVĚDNÝ PROJEKTANT: ING. PAVOL MRAVEC	
	VEDOUCÍ ODĚLENÍ: ING. JANA PALOVSKÁ <i>Bot</i>	
	VEDOUCÍ ODBORCI: ING. JIŘÍ SKALNÍK <i>Šal</i>	
HEŘMANICKÝ POTOK – SVOBODNÉ HEŘMANICE KM 3,200–5,500 VZOROVÉ PŘÍČNÉ ŘEZY – SO4		
INVESTOR:	POVODÍ ODRY, STÁTNÍ PODNIK	POČET A4: 4 MĚRÍTKO: 1:50 STUPEŇ: DSP ARCHIVNÍ ČÍSLO: 38/12 ČÍSLO PŘÍLOHY:
OBEC:	SVOBODNÉ HEŘMANICE	STAVEBNÍ ÚŘAD: HORNÍ BENEŠOV D.3.4.