

PARCELY DOTČENÉ STAVBOU

PARCELNÍ ČÍSLO	DRUH POZEMKU	KATASTRÁLNÍ ÚZEMÍ	VLASTNICKÉ PRÁVO (PODÍL)
1308/2	Vodní plocha	Babice u Uherského Hradiště (600652)	Česká republika, (Povodí Moravy, s.p., Dřevařská 932/11, Veveří, 60200 Brno)


PARCELY VE VZDÁLENOST DO 2 METRŮ OD STAVBY

PARCELNÍ ČÍSLO	DRUH POZEMKU	KATASTRÁLNÍ ÚZEMÍ	VLASTNICKÉ PRÁVO (PODÍL)
1308/6	Vodní plocha	Babice u Uherského Hradiště (600652)	Česká republika, (Povodí Moravy, s.p., Dřevařská 932/11, Veveří, 60200 Brno)
1387/1	Zastavěná plocha a nádvoří	Babice u Uherského Hradiště (600652)	Česká republika, (Povodí Moravy, s.p., Dřevařská 932/11, Veveří, 60200 Brno)

LEGENDA NAVRŽENÝCH SÍTÍ:

 **SPLAŠKOVÁ KANALIZACE**

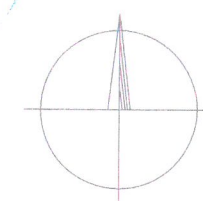
LEGENDA INŽENÝRSKÝCH SÍTÍ

 silové vedení NN (nadzemní)
 sdělovací vedení podzemní
 silové vedení NN
 kanalizace


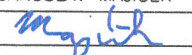
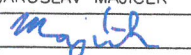
LEGENDA KATASTRU NEMOVITOSTÍ

 Hranice parcely KN
 Vnitřní hranice parcely KN

45 557/27.7.2017
MĚSTSKÝ ÚRAD
UHERSKÉ HRADIŠTĚ
odbor stavebního úřadu
3. úřadovna



Polohu podzemních sítí nelze vytyčovat odměřováním vzdáleností na výkresu. Přesné vyznačení všech podzemních vedení na povrchu zajistí investor před zahájením stavby.

HLAVNÍ PROJEKTANT ING. JAROSLAV MAJÍČEK 	VYPRACOVAL ING. JAROSLAV MAJÍČEK 	ZODP. PROJEKTANT ING. JAROSLAV MAJÍČEK 	Ing. Jaroslav Majíček Podolí č.49 686 04 Kunovice	
INVESTOR Povodí Moravy, s.p., Dřevařská 932/11, 602 00 Brno			ZAKÁZKA Č. 2017/000	
NÁZEV AKCE ČOV BABICE, REKONSTRUKCE NA JÍMKU NA VYVÁŽENÍ			STUPEŇ ÚZEMNÍ SOUHLAS	
IO 01 – SPLAŠKOVÁ KANALIZACE VČ. ŽUMPY			DATUM 08/2017	
NÁZEV VÝKRESU SITUACE			ARCHIV	FORMÁT 2xA4
			MĚŘITKO 1:250	Č. VÝKRESU 02