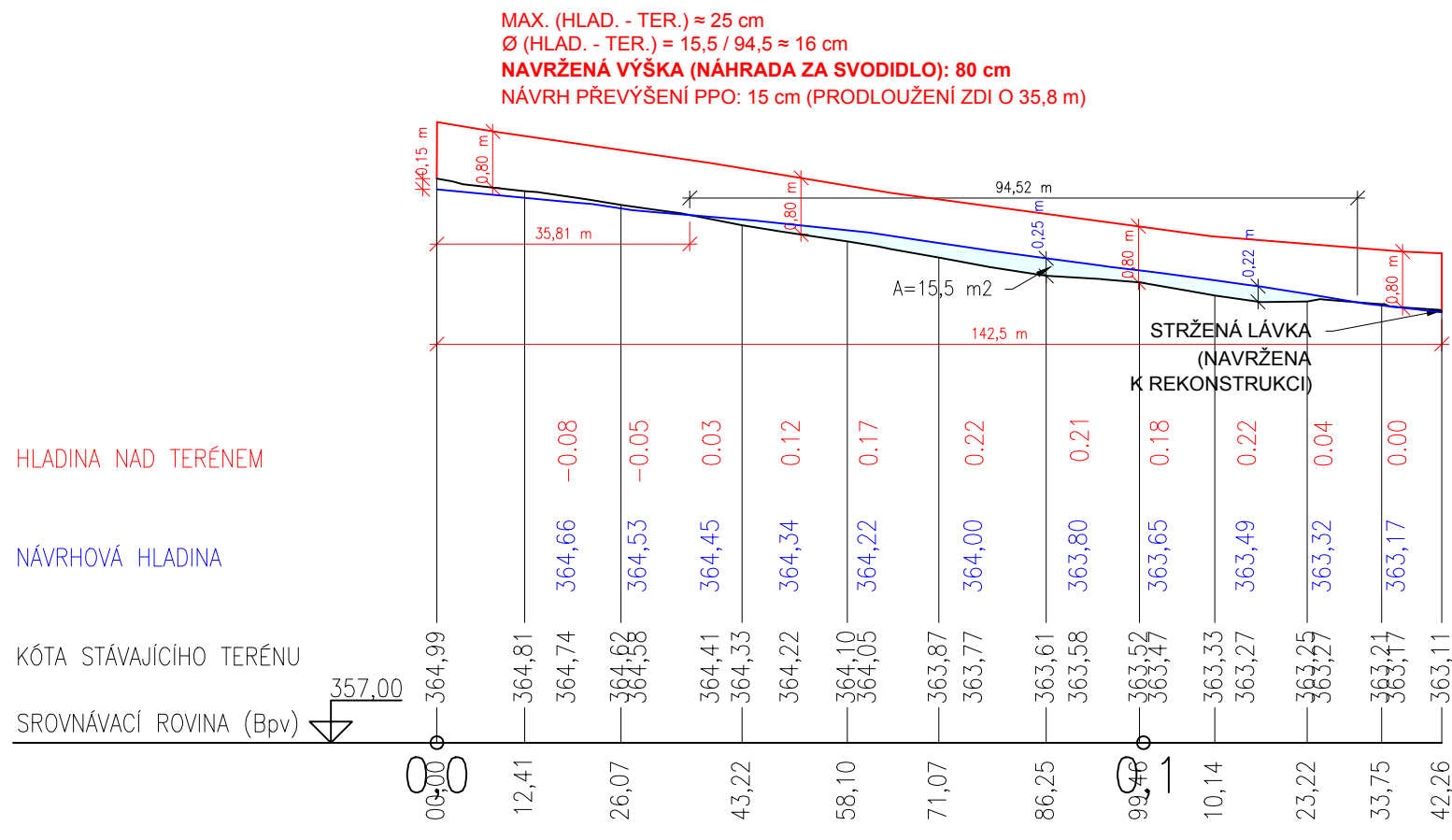


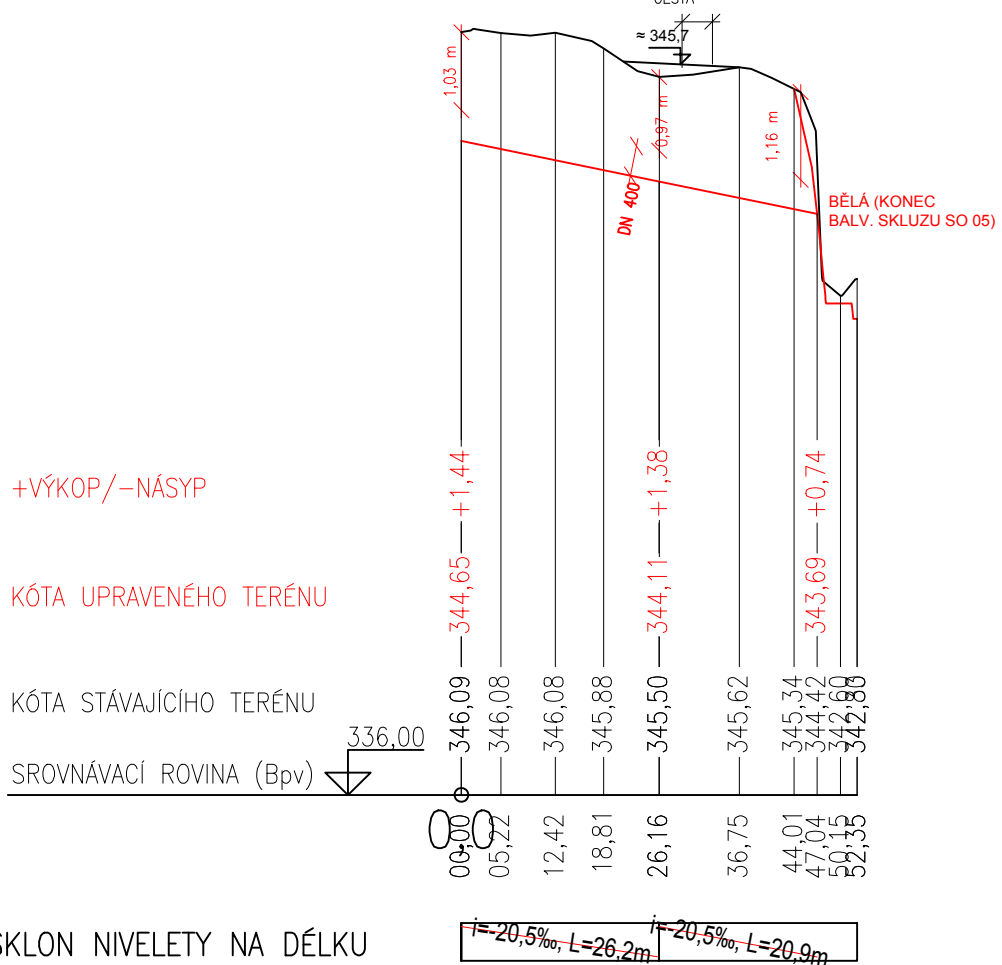
PODELNY_PROFIL_SO_02 M 1:1000/100

Rozsah: km 0,000 - km 0,142



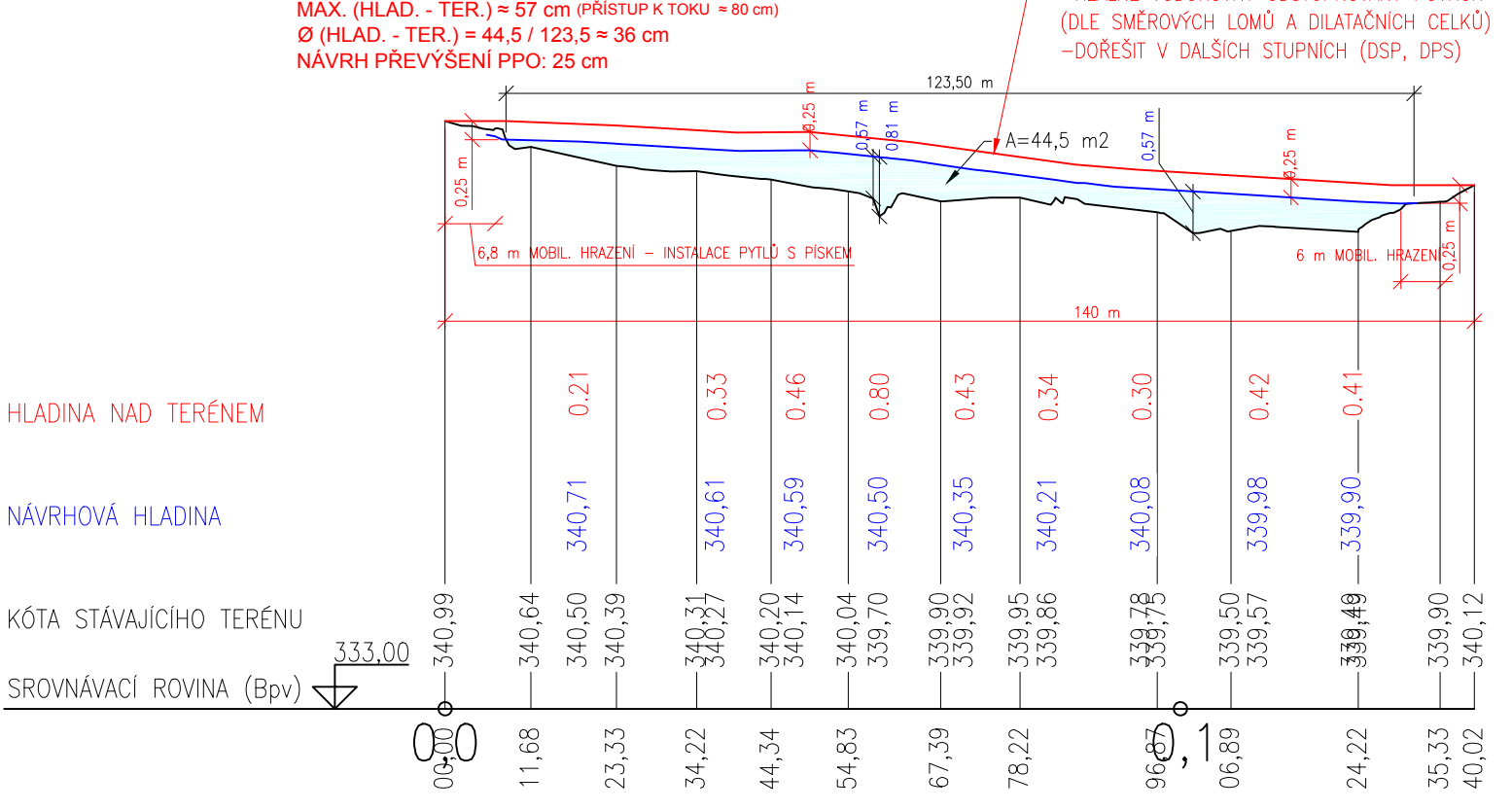
PODELNÝ_PROFIL_SO_03-3

Rozsah: km 0,000 - km 0,052



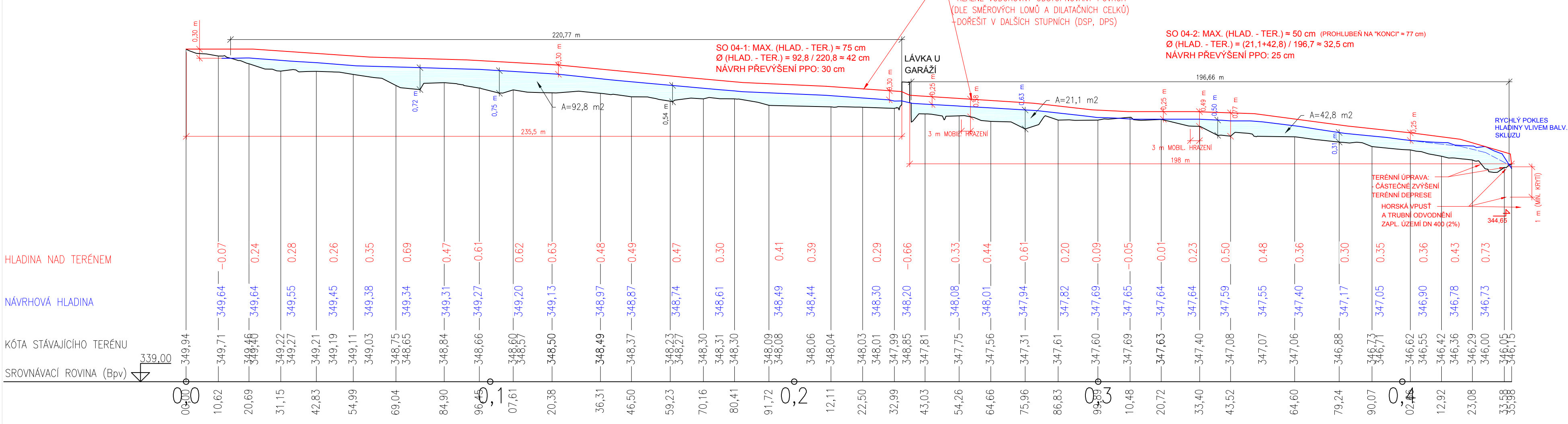
PODELNY_PROFIL_SO_06 M 1:1000/100

Rozsah: km 0,000 - km 0,140




PODELNY_PROFIL_SO_04 M 1:1000/100

Rozsah: km 0,000 - km 0,436



- LEGENDA
- POVRCH PPO ZDI (HLADINA + ΔH)
 - HLADINA (Q20)
 - STÁV. TERÉN

Kreslil ING. M.HOLEČEK, PHD. <i>M. Holeček</i>	Projektant ING. M.HOLEČEK, PHD. <i>M. Holeček</i>	Hlavní projektant ING. M.HOLEČEK, PHD. <i>M. Holeček</i>	Technická kontrola ING. JAN ČIHLÁŘ <i>J. Čihlář</i>	 VODOHOSPODÁŘSKÝ ROZVOJ A VÝSTAVBA s.r.o. Nábrežní 4 150 56 Praha 5
Umístění stavby k.ú. KVASINY				
Kraj KRÁLOVÉHRADSKÝ		Obec KVASINY		
Investor OBEC KVASINY				
Formát 6A4				
Datum 2016				
Stupeň DUR				
Číslo projektu: 2879/002				
Č. zakázky				
Měřítko 1:1000/100				
Č. přílohy D.2.1				