





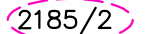
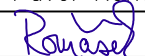




## LEGENDA:

-  hlavní přístupová komunikace – silnice III/29928
-  lesní cesta
-  sjezdy na staveniště
-  hranice pozemků dle KN
-  2362/1 čísla parcel dle katastru nemovitostí
-  2362/1 pozemky dotčené stavbou
-  2185/2 dočasně dotčené pozemky (přístupy na staveniště, zařízení staveniště, deponie materiálů atp.)

Zodpovědný projektant	Vypracoval	Technická kontrola	<div><div>multi aQua</div><div>MULTIAQUA s.r.o. VEVERKOVA 1343 500 02 HRADEC KRÁLOVÉ IČO: 60113111 TEL. +420 498 500 359 DIČ: CZ60113111 WWW.MULTIAQUA.CZ</div></div>	
Ing. Pavel Romášek	Ing. Pavel Romášek	Ing. Lubor Dítě		
				
Kraj: Královéhradecký	Obec: Dvůr Králové nad Labem			
Investor: Povodí Labe, státní podnik, Váta Nejedlého 951, 500 03 Hradec Králové			Stupeň	DSJ
<b>Hartský potok, Dvůr Králové nad Labem, oprava opevnění a odstranění nánosů, ř.km 3,850- 4,090</b>			Datum	listopad 2017
			Zakázkové číslo	M17/034
			Formát	4 x A4
			Měřítko: 1: 1000	Číslo přílohy: <b>C.3</b>
Katastrální situace				
Předložená dokumentace je duševním vlastnictvím firmy Multiaqua s.r.o., Hradec Králové				