

SEZNAM PŘÍLOH:



E. DOKLADOVÁ ČÁST

1. VYJÁDŘENÍ O EXISTENCI INŽ. SÍTÍ – OBEC NEKOŘ
2. VYJÁDŘENÍ O EXISTENCI INŽ. SÍTÍ – CETIN, A.S.
3. VYJÁDŘENÍ O EXISTENCI INŽ. SÍTÍ – ČEZ DISTRIBUCE, A.S.
4. VYJÁDŘENÍ O EXISTENCI INŽ. SÍTÍ – ČEZ ICT SERVICES, A.S.
5. VYJÁDŘENÍ O EXISTENCI INŽ. SÍTÍ – VODOVODY A KANALIZACE JABLONNÉ NAD ORLICÍ, A.S.
6. VYJÁDŘENÍ O EXISTENCI INŽ. SÍTÍ – ČESKÉ RADIOKOMUNIKACE, A.S.
7. VYJÁDŘENÍ O EXISTENCI INŽ. SÍTÍ – NET4GAS, S.R.O.
8. VYJÁDŘENÍ O EXISTENCI INŽ. SÍTÍ – ČEPS, A.S.
9. VYJÁDŘENÍ O EXISTENCI INŽ. SÍTÍ – GRIDSEVICES, S.R.O.
10. VYJÁDŘENÍ O EXISTENCI INŽ. SÍTÍ – POVODÍ LABE, S.P.
11. VYJÁDŘENÍ K PD – MěÚ ŽAMBERK – ODBOR DOPRAVY
12. VYJÁDŘENÍ K PD – MěÚ ŽAMBERK – ODBOR ŽP
13. VYJÁDŘENÍ K PD – POLICIE ČR – DI ÚSTÍ NAD ORLICÍ
14. VYJÁDŘENÍ K PD – KRAJSKÁ HYGIENICKÁ STANICE, ÚSTÍ NAD ORLICÍ
15. VYJÁDŘENÍ K PD – KRAJSKÝ ÚŘAD KHK – ODD. OCHRANY PŘÍRODY A KRAJINY
16. VYJÁDŘENÍ K PD – OBEC NEKOŘ
17. VYJÁDŘENÍ K PD – ČEZ DISTRIBUCE, A.S.
18. VYJÁDŘENÍ K PD – CETIN, A.S.
19. VYJÁDŘENÍ K PD – VODOVODY A KANALIZACE JABLONNÉ NAD ORLICÍ, A.S.
20. VYJÁDŘENÍ K PD – ARCHEOLOGICKÝ ÚSTAV AV ČR, PRAHA
21. VYJÁDŘENÍ K PD – HASIČSKÝ ZÁCHRANNÝ SBOR, ÚSTÍ NAD ORLICÍ
22. VYJÁDŘENÍ K PD – MěÚ ŽAMBERK – ZÁVAZNÉ STANOVISKO – UMÍSTĚNÍ STAVBY DO 50M OD LESA
23. VYJÁDŘENÍ K PD – MěÚ ŽAMBERK – ZÁVAZNÉ STANOVISKO VODOPRÁVNÍHO ÚŘADU
24. VYJÁDŘENÍ K PD – MěÚ ŽAMBERK – ZÁVAZNÉ STANOVISKO – PŘÍRODNÍ PARK TICHÁ ORLICE

E. PDPS

SOUŘADNICOVÝ SYSTÉM: S-JTSK

VÝŠKOVÝ SYSTÉM: BpV

KRESLIL:	ING. LUKÁŠ TOBEŠ		 FÖRSTEROVA 175, 566 01 VYSOKÉ MÝTO EMAIL: MDS@MDSPROJEKT.CZ	
ZPRACOVAL:	ING. LUKÁŠ TOBEŠ			
TECHNICKÁ KONTROLA:	ING. JAN MACHEK			
ZODPOVĚDNÝ PROJEKTANT:	ING. JAN BURSA			
HLAVNÍ PROJEKTANT:	ING. JAN BURSA			
KRAJ: PARDUBICKÝ	OKRES: ÚSTÍ NAD ORLICÍ	OBEC: NEKOŘ	STUPEŇ:	PDPS
INVESTOR: POVODÍ LABE, státní podnik, Víta Nejedlého 951/8, Hradec Králové 500 03			ZAK.ČÍSLO:	1694-17-3
AKCE: VD PASTVINY, OPRAVA CESTY DO PODHRÁZÍ			ARCHIVNÍ ČÍSLO:	1694
			DATUM:	03/2018
			FORMÁT:	A4
			MĚŘÍTKO:	-
OBJEKT: E. DOKLADOVÁ ČÁST			ČÍSLO SOUPRAVY:	ČÍSLO PŘÍLOHY:
OBSAH: DOKLADOVÁ ČÁST				E.



Obec Nekoř

561 63 Nekoř 330
IČ: 00279269 DIČ: 00279269
Č. účtu 6822611/0100
Tel.: 465 625 122, 724 181 465

www.nekor.cz; e-mail: ounekor@orlicko.cz; starosta.nekor@orlicko.cz

č.j. **OBNE 428/2017**

Počet listů/příloh/listů příloh: 1/1/1

Spisový a skartační znak, lhůta: 52.2 V5

Vyřizuje: Ing. Jiří Pomikálek

Telefon: 724 181 465

E-mail: starosta.nekor@orlicko.cz

ID datové schránky: 8qra44i

V Nekoři dne 3. října 2017


MDS projekt s.r.o.
Forsterova 175
566 01 Vysoké Mýto

Věc: Obec Nekoř – vyjádření k existenci sítí

Na základě Vašeho dopisu k existenci sítí pro akci „**VD Pastviny, oprava cesty do podhrází**“, sdělujeme že v místě zájmového území stavby „**se ve vlastnictví obce Nekoř nachází podzemní a nadzemní síť VEŘEJNÉHO OSVĚTLENÍ v majetku a správě obce Nekoř.**“

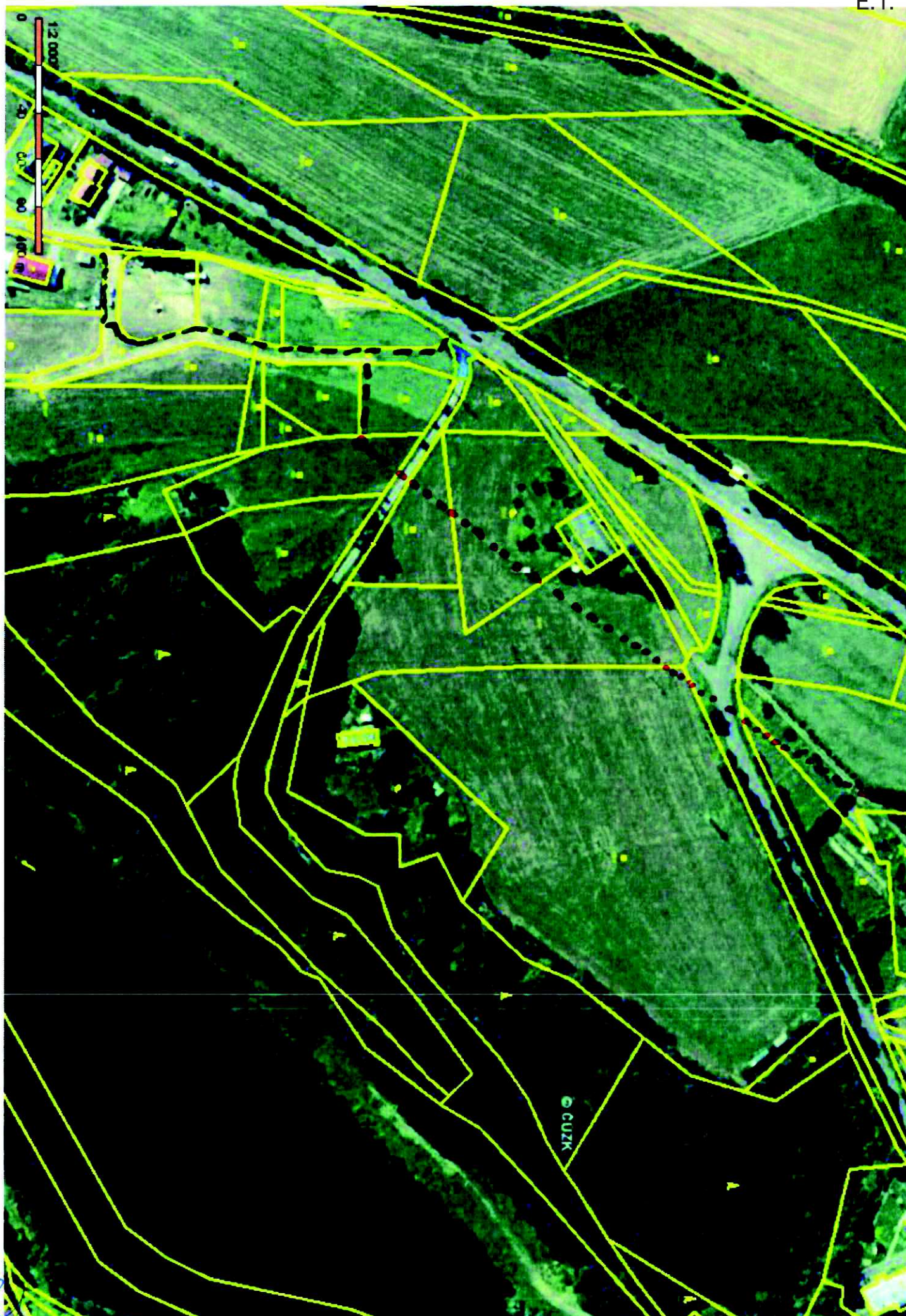
Situaci podzemního i nadzemního vedení sítě veřejného osvětlení ve vlastnictví obce Nekoř, které je totožné se stávajícím nadzemním i podzemním vedením NN v této lokalitě přikládáme.

S pozdravem

 **OBEC NEKOŘ**
561 63

Ing. Jiří Pomikálek,
starosta obce Nekoř

Příloha: Situace VO



----- od domu' vedem' VO

----- nad domem' vedem' VO

Opis

GCUZK

**VYJÁDŘENÍ O EXISTENCI SÍTĚ ELEKTRONICKÝCH KOMUNIKACÍ
A VŠEOBECNÉ PODMÍNKY OCHRANY SÍTĚ ELEKTRONICKÝCH KOMUNIKACÍ
SPOLEČNOSTI Česká telekomunikační infrastruktura a.s.**

vydané podle § 101 zákona č. 127/2005 Sb., o elektronických komunikacích a o změně některých souvisejících zákonů (zákon o elektronických komunikacích), ve znění pozdějších předpisů a § 161 zákona č. 183/2006 Sb., o územním plánování a stavebním řádu (stavební zákon) či dle dalších příslušných právních předpisů

Číslo jednací: 728773/17

Číslo žádosti: 0117 987 068

Důvod vydání Vyjádření: Stavební řízení

Platnost tohoto Vyjádření končí dne: 29. 9. 2019.

Žadatel	MDS projekt s.r.o.	
Stavebník	MDS projekt s.r.o.	
Název akce	VD Pastviny, oprava cesty do podhrází	
Zájmové území	Okres	Ústí nad Orlicí
	Obec	Nekoř
	Kat. území / č. parcely	Nekoř

Žadatel shora označenou žádostí určil a vyznačil zájmové území, jakož i stanovil důvod pro vydání Vyjádření o existenci sítě elektronických komunikací a Všeobecných podmínek ochrany sítě elektronických komunikací společnosti Česká telekomunikační infrastruktura a.s. (dále jen *Vyjádření*).

Na základě určení a vyznačení zájmového území žadatelem a na základě stanovení důvodu pro vydání *Vyjádření* vydává společnost Česká telekomunikační infrastruktura a.s. následující *Vyjádření*:

Ve vyznačeném zájmovém území se nachází síť elektronických komunikací
společnosti Česká telekomunikační infrastruktura a.s. (dále jen *SEK*)
nebo její ochranné pásmo.

Existence a poloha *SEK* je zakreslena v příloženém výřezu/výřezích z účelové mapy *SEK* společnosti Česká telekomunikační infrastruktura a.s. Ochranné pásmo *SEK* je v souladu s ustanovením § 102 zákona č. 127/2005 Sb., o elektronických komunikacích a o změně některých souvisejících zákonů stanoveno rozsahem 1 m po stranách krajního vedení *SEK* a není v příloženém výřezu/výřezích z účelové mapy *SEK* společnosti Česká telekomunikační infrastruktura a.s. vyznačeno (dále jen *Ochranné pásmo*).

(1) *Vyjádření* je platné pouze pro zájmové území určené a vyznačené žadatelem, jakož i pro důvod vydání *Vyjádření* stanovený žadatelem v žádosti.

Číslo jednací: 728773/17

Číslo žádosti: 0117 987 068

Vyjádření pozbývá platnosti uplynutím doby platnosti v tomto *Vyjádření* uvedeného, změnou rozsahu zájmového území či změnou důvodu vydání *Vyjádření* uvedeného v žádosti, nesplněním povinnosti stavebníka dle bodu (3) tohoto *Vyjádření*, a nebo pokud se žadatel či stavebník bezprostředně před zahájením realizace stavby ve vyznačeném zájmovém území prokazatelně neujistí u společnosti *Česká telekomunikační infrastruktura a.s.* o tom, zda toto *Vyjádření* v době bezprostředně předcházející zahájení realizace stavby ve vyznačeném zájmovém území stále odpovídá skutečnosti, to vše v závislosti na tom, která ze skutečností rozhodná pro pozbytí platnosti tohoto *Vyjádření* nastane nejdříve.

(2) Podmínky ochrany *SEK* jsou stanoveny v tomto *Vyjádření* a ve Všeobecných podmínkách ochrany *SEK* společnosti *Česká telekomunikační infrastruktura a.s.*, které jsou nedílnou součástí tohoto *Vyjádření*. Stavebník, nebo jím pověřená třetí osoba, je povinen řídit se těmito Všeobecnými podmínkami ochrany *SEK* společnosti *Česká telekomunikační infrastruktura a.s.*

(3) Stavebník, nebo jím pověřená třetí osoba, je povinen **pouze pro případ, že**

a) existence a poloha *SEK*, jež je zakreslena v přiloženém výřezu/výřezech z účelové mapy *SEK* společnosti *Česká telekomunikační infrastruktura a.s.* a nebo

b) toto *Vyjádření*, včetně Všeobecných podmínek ochrany *SEK*

nepředstavuje dostatečnou informaci pro záměr, pro který podal shora označenou žádost nebo pro zpracování projektové dokumentace stavby, která koliduje se *SEK*, nebo zasahuje do Ochranného pásma *SEK*, vyzvat písemně společnost *Česká telekomunikační infrastruktura a.s.* k upřesnění podmínek ochrany *SEK*, a to prostřednictvím zaměstnance společnosti *Česká telekomunikační infrastruktura a.s.* pověřeného ochranou sítě - Jaromír Liška, e-mail: jaromir.liska@cetin.cz (dále jen POS).

(4) Přeložení *SEK* zajistí její vlastník, společnost *Česká telekomunikační infrastruktura a.s.* Stavebník, který vyvolal překládku *SEK* je dle ustanovení § 104 odst. 17 zákona č. 127/2005 Sb., o elektronických komunikacích a o změně některých souvisejících zákonů povinen uhradit společnosti *Česká telekomunikační infrastruktura a.s.* veškeré náklady na nezbytné úpravy dotčeného úseku *SEK*, a to na úrovni stávajícího technického řešení.

(5) Pro účely přeložení *SEK* dle bodu (3) tohoto *Vyjádření* je stavebník povinen uzavřít se společností *Česká telekomunikační infrastruktura a.s.* Smlouvu o realizaci překládky *SEK*.

(6) Společnost *Česká telekomunikační infrastruktura a.s.* prohlašuje, že žadateli byly pro jím určené a vyznačené zájmové území poskytnuty veškeré, ke dni podání shora označené žádosti, dostupné informace o *SEK*.

(7) Žadateli převzetím tohoto *Vyjádření* vzniká povinnost poskytnuté informace a data užít pouze k účelu, pro který mu byla tato poskytnuta. Žadatel není oprávněn poskytnuté informace a data rozmnožovat, rozšiřovat, pronajímat, půjčovat či jinak užívat bez souhlasu společnosti *Česká telekomunikační infrastruktura a.s.* V případě porušení těchto povinností vznikne žadateli odpovědnost vyplývající z platných právních předpisů, zejména předpisů práva autorského.

V případě dotazů k *Vyjádření* lze kontaktovat společnost *Česká telekomunikační infrastruktura a.s.* na asistenční lince 238 461 111.

Přílohami *Vyjádření* jsou:

- Všeobecné podmínky ochrany *SEK* společnosti *Česká telekomunikační infrastruktura a.s.*
- Situační výkres (obsahuje zájmové území určené a vyznačené žadatelem a výřezy účelové mapy *SEK*)
- Informace k vytyčení *SEK*

Číslo jednací: 728773/17

Číslo žádosti: 0117 987 068

Vyjádření vydala společnost Česká telekomunikační infrastruktura a.s. dne: 29. 9. 2017.



Česká telekomunikační infrastruktura a.s.
Olšanská 2681/6
130 00 Praha 3
DIČ: CZ04084063

96

Příloha k *Vyjádření* 728773/17

Číslo žádosti: 0117 987 068

Všeobecné podmínky ochrany SEK společnosti Česká telekomunikační infrastruktura a.s.
I. Obecná ustanovení

1. Stavebník, nebo jím pověřená třetí osoba, je povinen při provádění jakýchkoliv činností, zejména stavebních nebo jiných prací, při odstraňování havárií a projektování staveb, řídit se platnými právními předpisy, technickými a odbornými normami (včetně doporučených), správnou praxí v oboru stavebnictví a technologickými postupy a učinit veškerá opatření nezbytná k tomu, aby nedošlo k poškození nebo ohrožení sítě elektronických komunikací ve vlastnictví společnosti Česká telekomunikační infrastruktura a.s. a je výslovně srozuměn s tím, že SEK jsou součástí veřejné komunikační sítě, jsou zajišťovány ve veřejném zájmu a jsou chráněny právními předpisy.
2. Při jakékoliv činnosti v blízkosti vedení SEK je stavebník, nebo jím pověřená třetí osoba, povinen respektovat ochranné pásmo SEK tak, aby nedošlo k poškození nebo zamezení přístupu k SEK. Při křížení nebo souběhu činností se SEK je povinen řídit se platnými právními předpisy, technickými a odbornými normami (včetně doporučených), správnou praxí v oboru stavebnictví a technologickými postupy. Při jakékoliv činnosti ve vzdálenosti menší než 1 m od krajního vedení vyznačené trasy podzemního vedení SEK (dále jen PVSEK) nesmí používat mechanizačních prostředků a nevhodného nářadí.
3. Pro případ porušení kterékoliv z povinností stavebníka, nebo jím pověřené třetí osoby, založené Všeobecnými podmínkami ochrany SEK společnosti Česká telekomunikační infrastruktura a.s. je stavebník, nebo jím pověřená třetí osoba, odpovědný za veškeré náklady a škody, které společnosti Česká telekomunikační infrastruktura a.s. vzniknou porušením jeho povinností.
4. V případě, že budou zemní práce zahájeny po uplynutí doby platnosti tohoto Vyjádření, nelze toto Vyjádření použít jako podklad pro vytyčení a je třeba požádat o vydání nového Vyjádření.
5. Bude-li žadatel na společnosti Česká telekomunikační infrastruktura a.s. požadovat, aby se jako účastník správního řízení, pro jehož účely bylo toto Vyjádření vydáno, vzdala práva na odvolání proti rozhodnutí vydanému ve správním řízení, pro jehož účely bylo toto Vyjádření vydáno, je povinen kontaktovat POS.

II. Součinnost stavebníka při činnostech v blízkosti SEK

1. Započítí činnosti je stavebník, nebo jím pověřená třetí osoba, povinen oznámit POS. Oznámení bude obsahovat číslo Vyjádření, k němuž se vztahují tyto podmínky.
2. Před započítím zemních prací či jakékoliv jiné činnosti je stavebník, nebo jím pověřená třetí osoba, povinen zajistit vyznačení tras PVSEK na terénu dle polohopisné dokumentace. S vyznačenou trasou PVSEK prokazatelně seznámí všechny osoby, které budou a nebo by mohly činnosti provádět.
3. Stavebník, nebo jím pověřená třetí osoba, je povinen upozornit jakoukoliv třetí osobu, jež bude provádět zemní práce, aby zjistila nebo ověřila stranovou a hloubkovou polohu PVSEK příčnými sondami, a je srozuměn s tím, že možná odchylka uložení středu trasy PVSEK, stranová i hloubková, činí +/- 30 cm mezi skutečným uložením PVSEK a polohovými údaji ve výkresové dokumentaci.
4. Při provádění zemních prací v blízkosti PVSEK je stavebník, nebo jím pověřená třetí osoba, povinen postupovat tak, aby nedošlo ke změně hloubky uložení nebo prostorového uspořádání PVSEK. Odkryté PVSEK je stavebník, nebo jím pověřená třetí osoba, povinen zabezpečit proti prověšení, poškození a odcizení.
5. Při zjištění jakéhokoliv rozporu mezi údaji v projektové dokumentaci a skutečností je stavebník, nebo jím pověřená třetí osoba, povinen bez zbytečného odkladu přerušit práce a zjištění rozporu oznámit POS. V přerušovaných pracích lze pokračovat teprve poté, co od POS prokazatelně obdržel souhlas k pokračování v pracích.
6. V místech, kde PVSEK vystupuje ze země do budovy, rozváděče, na sloup apod. je stavebník, nebo jím pověřená třetí osoba, povinen vykonávat zemní práce se zvýšenou mírou opatrnosti s ohledem na ubývající krytí nad PVSEK. Výkopové práce v blízkosti sloupů nadzemního vedení SEK (dále jen NVSEK) je povinen provádět v takové vzdálenosti, aby nedošlo k narušení jejich stability, to vše za dodržení platných právních předpisů, technických a odborných norem, správné praxi v oboru stavebnictví a technologických postupů.

Příloha k *Vyjádření* 728773/17

Číslo žádosti: 0117 987 068

7. Při provádění zemních prací, u kterých nastane odkrytí *PVSEK*, stavebník, nebo jím pověřená třetí osoba před zakrytím *PVSEK* vyzve *POS* ke kontrole. Zához je stavebník oprávněn provést až poté, kdy prokazatelně obdržel souhlas *POS*.
8. Stavebník, nebo jím pověřená třetí osoba, není oprávněn manipulovat s kryty kabelových komor a vstupovat do kabelových komor bez souhlasu společnosti *Česká telekomunikační infrastruktura a.s.*
9. Stavebník, nebo jím pověřená třetí osoba, není oprávněn trasu *PVSEK* mimo vozovku přejíždět vozidly nebo stavební mechanizací, a to až do doby, než *PVSEK* řádně zabezpečí proti mechanickému poškození. Stavebník, nebo jím pověřená třetí osoba, je povinen projednat s *POS* způsob mechanické ochrany trasy *PVSEK*. Při přepravě vysokého nákladu nebo mechanizace pod trasou *NVSEK* je stavebník, nebo jím pověřená třetí osoba, povinen respektovat výšku *NVSEK* nad zemí.
10. Stavebník, nebo jím pověřená třetí osoba, není oprávněn na trase *PVSEK* (včetně ochranného pásma) jakkoliv měnit niveletu terénu, vysazovat trvalé porosty ani měnit rozsah a konstrukci zpevněných ploch (např. komunikací, parkovišť, vjezdů aj.).
11. Stavebník, nebo jím pověřená třetí osoba, je povinen manipulační a skladové plochy zřizovat v takové vzdálenosti od *NVSEK*, aby činnosti na/v manipulačních a skladových plochách nemohly být vykonávány ve vzdálenost menší než 1m od *NVSEK*.
12. Stavebník, nebo jím pověřená třetí osoba, není oprávněn užívat, přemísťovat a odstraňovat technologické, ochranné a pomocné prvky *SEK*.
13. Stavebník, nebo jím pověřená třetí osoba, není oprávněn bez předchozího projednání jakkoliv manipulovat s případně odkrytými prvky *SEK*, zejména s ochrannou skříňí optických spojek, optickými spojkami, technologickými rezervami či jakýmkoliv jiným zařízením *SEK*.
14. Stavebník, nebo jím pověřená třetí osoba, je povinen každé poškození či krádež *SEK* neprodleně od okamžiku zjištění takové skutečnosti, oznámit *POS* na telefonní číslo: 602 413 539 nebo v mimopracovní době na telefonní číslo 238 462 690.

III. Práce v objektech a odstraňování objektů

1. Stavebník, nebo jím pověřená třetí osoba, je povinen před zahájením jakýchkoliv prací v budovách a jiných objektech, kterými by mohl ohrozit stávající *SEK*, prokazatelně kontaktovat *POS* a zajistit u společnosti *Česká telekomunikační infrastruktura a.s.* bezpečné odpojení *SEK*.
2. Při provádění činností v budovách a jiných objektech je stavebník, nebo jím pověřená třetí osoba, povinen v souladu s právními předpisy, technickými a odbornými normami (včetně doporučených), správnou praxí v oboru stavebnictví a technologickými postupy provést mimo jiné průzkum vnějších i vnitřních vedení *SEK* na omítce i pod ní.

IV. Součinnost stavebníka při přípravě stavby

1. Pokud činností stavebníka, nebo jím pověřené třetí osoby, k níž je třeba povolení správního orgánu dle zvláštního právního předpisu, dojde k ohrožení či omezení *SEK*, je stavebník, nebo jím pověřená třetí osoba, povinen kontaktovat *POS* a předložit zakreslení *SEK* do příslušné dokumentace stavby (projektové, realizační, koordinační atp.).
2. V případě, že pro činnosti stavebníka, nebo jím pověřené třetí osoby, není třeba povolení správního orgánu dle zvláštního právního předpisu, je stavebník, nebo jím pověřená třetí osoba, povinen předložit zakreslení trasy *SEK* i s příslušnými kótami do zjednodušené dokumentace (katastrální mapa, plánec), ze které bude zcela patrná míra dotčení *SEK*.

Příloha k *Vyjádření* 728773/17

Číslo žádosti: 0117 987 068

3. Při projektování stavby, rekonstrukce či přeložky vedení a zařízení silových elektrických sítí, elektrických trakcí vlaků a tramvají, nejpozději však před zahájením správního řízení ve věci povolení stavby, rekonstrukce či přeložky vedení a zařízení silových elektrických sítí, elektrických trakcí vlaků a tramvají, je stavebník, nebo jím pověřená třetí osoba, povinen provést výpočet rušivých vlivů, zpracovat ochranná opatření a předat je *POS*.

4. Při projektování stavby, při rekonstrukci, která se nachází v ochranném pásmu radiových tras společnosti *Česká telekomunikační infrastruktura a.s.* a překračuje výšku 15 m nad zemským povrchem, a to včetně dočasných objektů zařízení staveniště (jeřáby, konstrukce, atd.), nejpozději však před zahájením správního řízení ve věci povolení takové stavby, je stavebník nebo jím pověřená třetí osoba, povinen kontaktovat *POS*. Ochranné pásmo radiových tras v šíři 50 m je zakresleno do situačního výkresu. Je tvořeno dvěma podélnými pruhy o šíři 25 m po obou stranách radiového paprsku v celé jeho délce, resp. 25 m kruhem kolem vysílacího radiového zařízení.

5. Pokud se v zájmovém území stavby nachází podzemní silnoproudé vedení (NN) společnosti *Česká telekomunikační infrastruktura a.s.* je stavebník, nebo jím pověřená třetí osoba, před zahájením správního řízení ve věci povolení správního orgánu k činnosti stavebníka, nebo jím pověřené třetí osoby, nejpozději však před zahájením stavby, povinen kontaktovat *POS*.

6. Pokud by navrhované stavby (produktovody, energovody aj.) svými ochrannými pásmy zasahovaly do prostoru stávajících tras a zařízení *SEK*, či do jejich ochranných pásem, je stavebník, nebo jím pověřená třetí osoba, povinen realizovat taková opatření, aby mohla být prováděna údržba a opravy *SEK*, a to i za použití mechanizace, otevřeného plamene a podobných technologií.

V. Křížení a souběh se *SEK*

1. Stavebník, nebo jím pověřená třetí osoba, je povinen v místech křížení *PVSEK* se sítěmi technické infrastruktury, pozemními komunikacemi, parkovacími plochami, vjezdy atp. ukládat *PVSEK* v zákonných předpisy stanovené hloubce a chránit *PVSEK* chráničkami s přesahem minimálně 0,5 m na každou stranu od hrany křížení. Chráničku je povinen utěsnit a zamezit vnikání nečistot.

2. Stavebník nebo jím pověřená třetí osoba, je výslovně srozuměn s tím, že v případě, kdy hodlá umístit stavbu sjezdu či vjezdu, je povinen stavbu sjezdu či vjezdu umístit tak, aby metalické kabely *SEK* nebyly umístěny v hloubce menší než 0,6 m a optické nebyly umístěny v hloubce menší než 1 m.

3. Stavebník, nebo jím pověřená třetí osoba, je povinen základy (stavby, opěrné zdi, podezdívky apod.) umístit tak, aby dodržel minimální vodorovný odstup 1,5 m od krajního vedení, případně kontaktovat *POS*.

4. Stavebník, nebo jím pověřená třetí osoba, není oprávněn trasy *PVSEK* znepřístupnit (např. zabetonováním).

5. Stavebník, nebo jím pověřená třetí osoba, je při křížení a souběhu stavby nebo sítí technické infrastruktury s kabelovodem povinen zejména:

- pokud plánované stavby nebo trasy sítí technické infrastruktury budou umístěny v blízkosti kabelovodu ve vzdálenosti menší než 2 m nebo při křížení kabelovodu ve vzdálenosti menší než 0,5 m nad nebo kdekoliv pod kabelovodem, předložit *POS* zakreslení v příčných řezech,
- do příčného řezu zakreslit také profil kabelové komory v případě, kdy jsou sítě technické infrastruktury či stavby umístěny v blízkosti kabelové komory ve vzdálenosti menší než 2 m,
- neumísťovat nad trasou kabelovodu v podélném směru sítě technické infrastruktury,
- předložit *POS* vypracovaný odborný statický posudek včetně návrhu ochrany tělesa kabelovodu pod stavbou, ve vjezdu nebo pod zpevněnou plochou,
- nezakrývat vstupy do kabelových komor, a to ani dočasně,
- projednat s *POS*, nejpozději ve fázi projektové přípravy, jakékoliv výkopové práce, které by mohly být vedeny v úrovni či pod úrovní kabelovodu nebo kabelové komory a veškeré případy, kdy jsou trajektorie podvrťů a protlaků ve vzdálenosti menší než 1,5 m od kabelovodu.

Příloha k *Vyjádření* 728773/17

Číslo žádosti: 0117 987 068

Informace k vytyčení *SEK*

V případě požadavku na vytyčení *PVSEK* společnosti *Česká telekomunikační infrastruktura a.s.* se, prosím, obraťte na společnosti uvedené níže.

Česká telekomunikační infrastruktura a.s. - středisko Čechy východ

se sídlem: Olšanská 2681/6, Praha 3, PSČ 13000

IČ: 04084063

DIČ: CZ04084063

kontakt: tel: 238464246 obslužná doba po-pa 7 - 15 hod

AZ GEONET - Pavel Kazda

se sídlem: Sedláčkova 1436/14, 500 02 Hradec Králové

IČ: 72885777

DIČ: CZ7308093045

kontakt: Pavel Kazda, mobil: 776020134, e-mail: azgeonet@seznam.cz

COM PLUS CZ, a.s.

se sídlem: Akademia Bedrny 365, 500 03 Hradec Králové

IČ: 25772104

DIČ: CZ25772104

kontakt: Help Desk: tel.: 472702123, mobil: 724150190, e-mail: helpdesk@complus.cz
technik: Cyril Belej tel.: 724 483 810, e-mail: cyril.belej@complus.cz

CONTENT, s.r.o.

se sídlem: Karlov 1246, 594 01 Velké Meziříčí, pobočka: Okružní 28/18, 591 01 Žďár nad Sázavou

IČ: 63492164

DIČ: CZ63492164

kontakt: Martin Kalina, tel/fax: 566521721, mobil: 777702117, e-mail: kalina@content-vm.cz,
vytycenisiti@seznam.cz

ELTER, s.r.o.

se sídlem: Straněnská 1149, 539 01 Hlinsko

IČ: 49814419

DIČ: CZ49814419

kontakt: tel.: 469312100, mobil: 731115925, e-mail: elter.hlinsko@xaz.cz
Havel Stanislav, mobil: 736778264, Chadima Zdeněk, mobil: 731115933

EMP Pardubice s.r.o.

se sídlem: Erno Košťála 957, 530 12 Pardubice

IČ: 64793150

DIČ: CZ 64793150

kontakt: Bohumil Hubálek, mobil: 602492449, e-mail: emp.pce@seznam.cz

EMIPO-energomontáže s.r.o

se sídlem: U Větrolamu 5 568 02 Svitavy

IČ: 620 65 530

DIČ: CZ 620 65 530

kontakt: Ing. Dvořák Jaroslav, mobil: 724785113, e-mail: dvorakemipo@seznam.cz
Abraham Josef, mobil: 602173802, e-mail: dvorakemipo@seznam.cz

EUROSPÓJ, v.o.s.

se sídlem: Průmyslová 387, 530 03 Pardubice

IČ: 47473991

DIČ: CZ 47473991

kontakt: Jan Matějka, tel.: 466616101, mobil: 608111234, e-mail: eurospoj@eurospoj.cz,
Petr Borovec, tel.: 466616101, mobil: 603150066, e-mail: eurospoj@eurospoj.cz

Příloha k *Vyjádření* 728773/17

Číslo žádosti: 0117 987 068

Chadima Zdeněk

se sídlem: Máchova 257, 539 73 Skuteč
 IČ: 01222163 DIČ:
 kontakt: Zdeněk Chadima, tel: 731115933, e-mail: z.chadima@tiscali.cz

Karel Horský

se sídlem: Poličská 877/36, 568 02 Svitavy - Předměstí
 IČ: 01377841 DIČ:
 kontakt: Karel Horský, mobil: 602 483 023, e-mail: k.horsky.sy@gmail.com

K+K ELTEC, s.r.o.

se sídlem: Smetanova 997, 517 41 Kostelec nad Orlicí
 IČ: 25277308 DIČ: CZ25277308
 kontakt: Radovan Krsek, mobil: 603486395, e-mail: krsek@eltec.cz

Libor Kos

se sídlem: Horní Čermná 5, 561 56 Horní Čermná
 IČ: 40156770 DIČ:
 kontakt: Libor Kos, mobil: 737906322, e-mail: libor.kos@email.cz

Michlovský stavební s.r.o.

se sídlem: Salaš 99, 76351 Zlín
 IČ: 27714080 DIČ: CZ 27714080
 kontakt: STŘEDSKO HRADEC KRÁLOVÉ:
 Aleš Klimt, mobil: 602482988, e-mail: klimt@michlovsky.cz
 Jiří Kládivo, mobil: 602 483 021, e-mail: kladivo@michlovsky.cz
 Vítězslav Škrabal, mobil: 725 277 773, e-mail: skrabal@michlovsky.cz

Milan Pospíšil

se sídlem: Topolská 742, 537 05 Chrudim
 IČ: 88375072 DIČ:
 kontakt: Milan Pospíšil, mobil: 725246121, email: mpospisil1@centrum.cz

Milan Šulc

se sídlem: Jamné nad Orlicí 190, PSČ: 561 65
 IČ: 73655678 DIČ:
 kontakt: Ing. Milan Šulc, mobil: 602482975, e-mail: sulcmilan@seznam.cz

SECURITY PARTNER, s.r.o.

se sídlem: Na Plácku 1330, Kostelec nad Orlicí
 IČ: 48152871 DIČ: CZ48152871
 kontakt: Ing. Roland Ságner, mobil: 777778256, e-mail: sagner@xkomfort.cz

STARMON s.r.o.

se sídlem: Průmyslová 1880, 565 01 Choceň
 IČ: 49285751 DIČ: CZ49285751
 kontakt: Marek Bedrníček, mobil: 605003042, e-mail: bedrnicek@starmon.cz

Příloha k *Vyjádření* 728773/17

Číslo žádosti: 0117 987 068

SUPTel a.s.

se sídlem: Hřbitovní 1322/15, 312 16 Plzeň

IČ: 25229397

DIČ: CZ25229397

kontakt: Vlastimil Koudelka, mobil: 725277777, e-mail: koudelka@suptel.cz

Telsit s.r.o.

se sídlem: K Dolíkám 125, 503 11 Hradec Králové 15

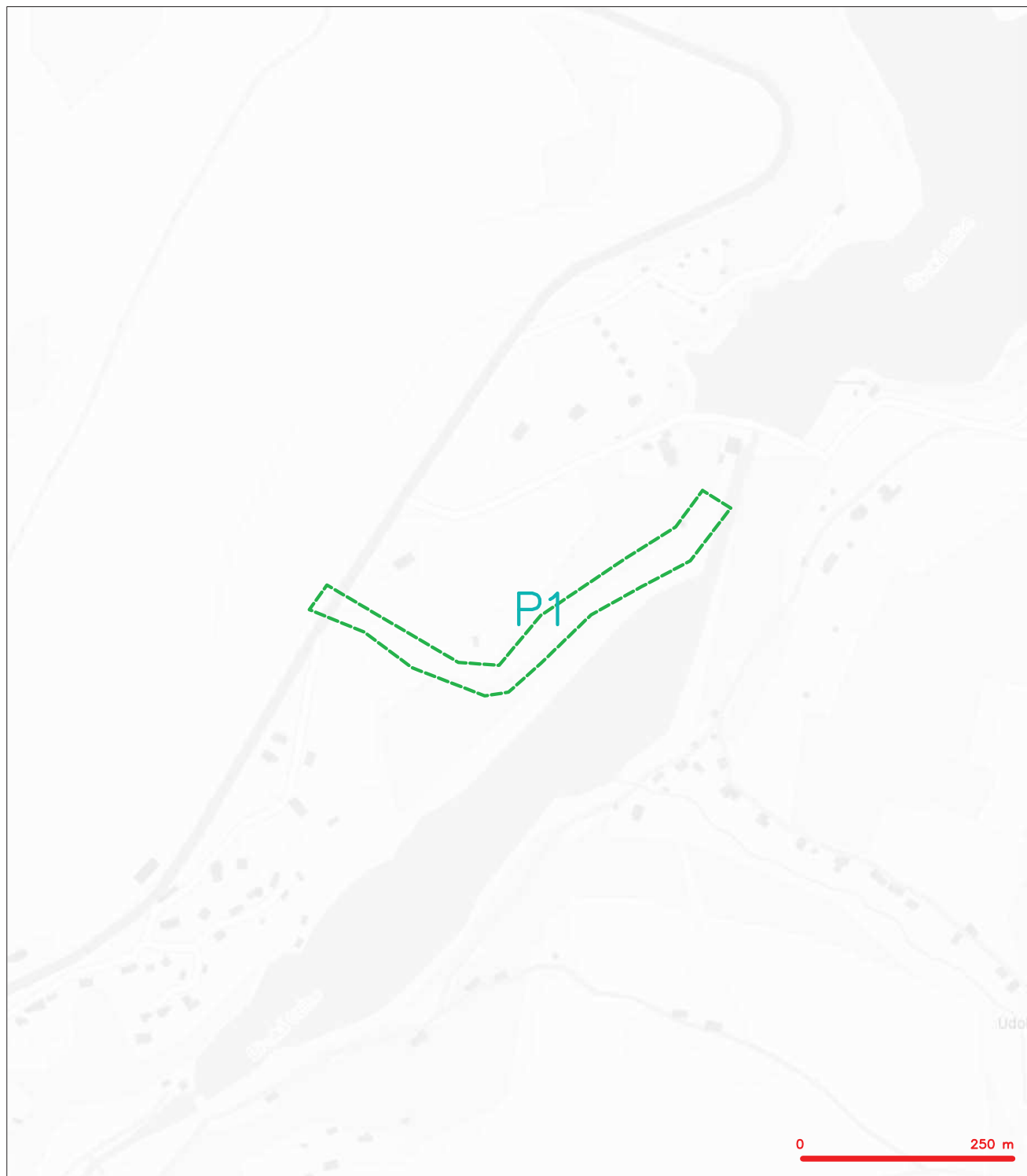
IČ: 62025384

DIČ: CZ62025384

kontakt: Petr Novák, mobil: 603592292, e-mail: novak@telsit.cz

Miroslav Kodrle, mobil: 603593934, e-mail: kodrle@telsit.cz

SITUAČNÍ VÝKRES - ZÁJMOVÉ ÚZEMÍ

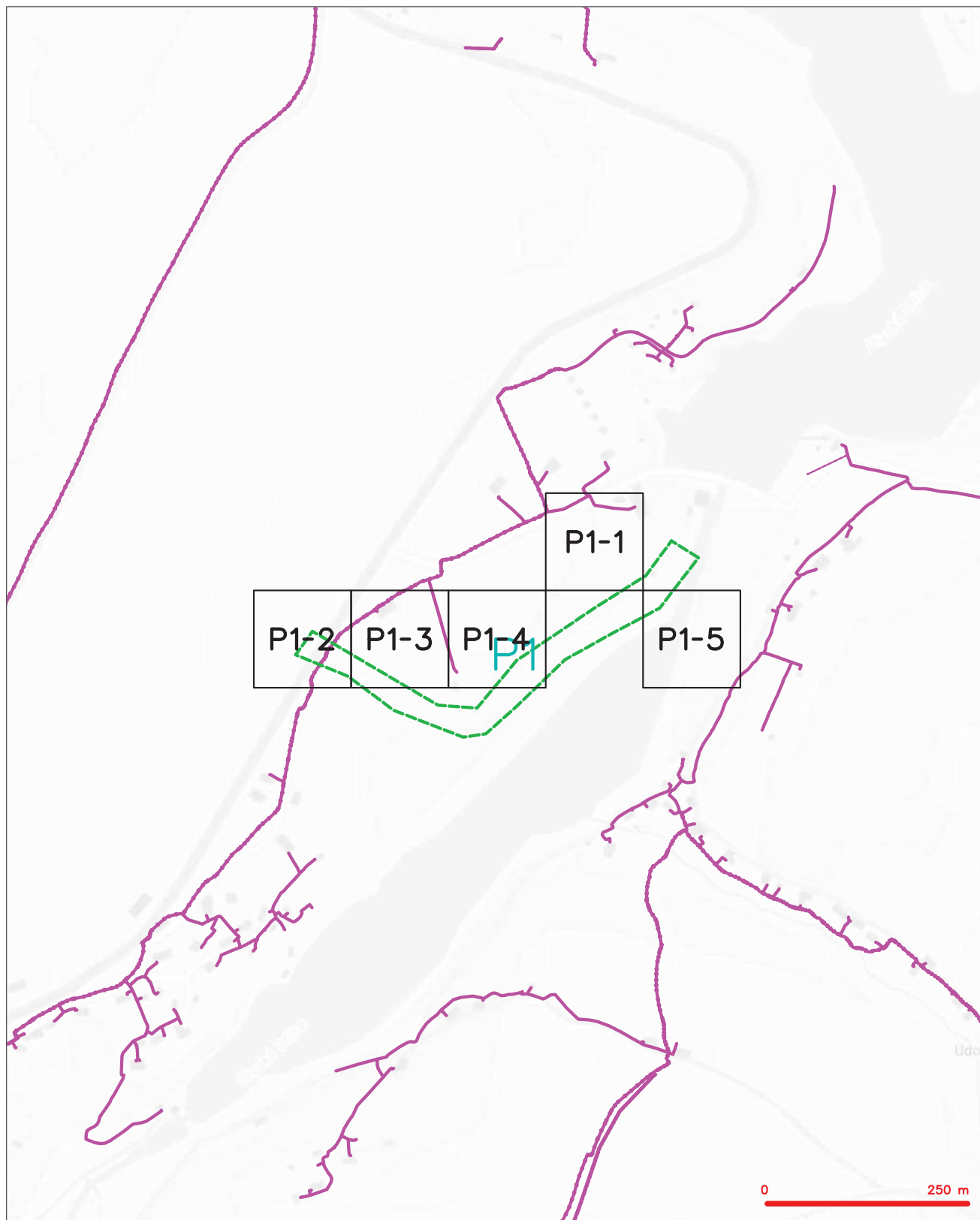


LEGENDA

--- hranice zájmového území k vyjádření


Česká telekomunikační infrastruktura a.s.
Olšanská 2681/6
130 00 Praha 3
DIČ: CZ04084063
96

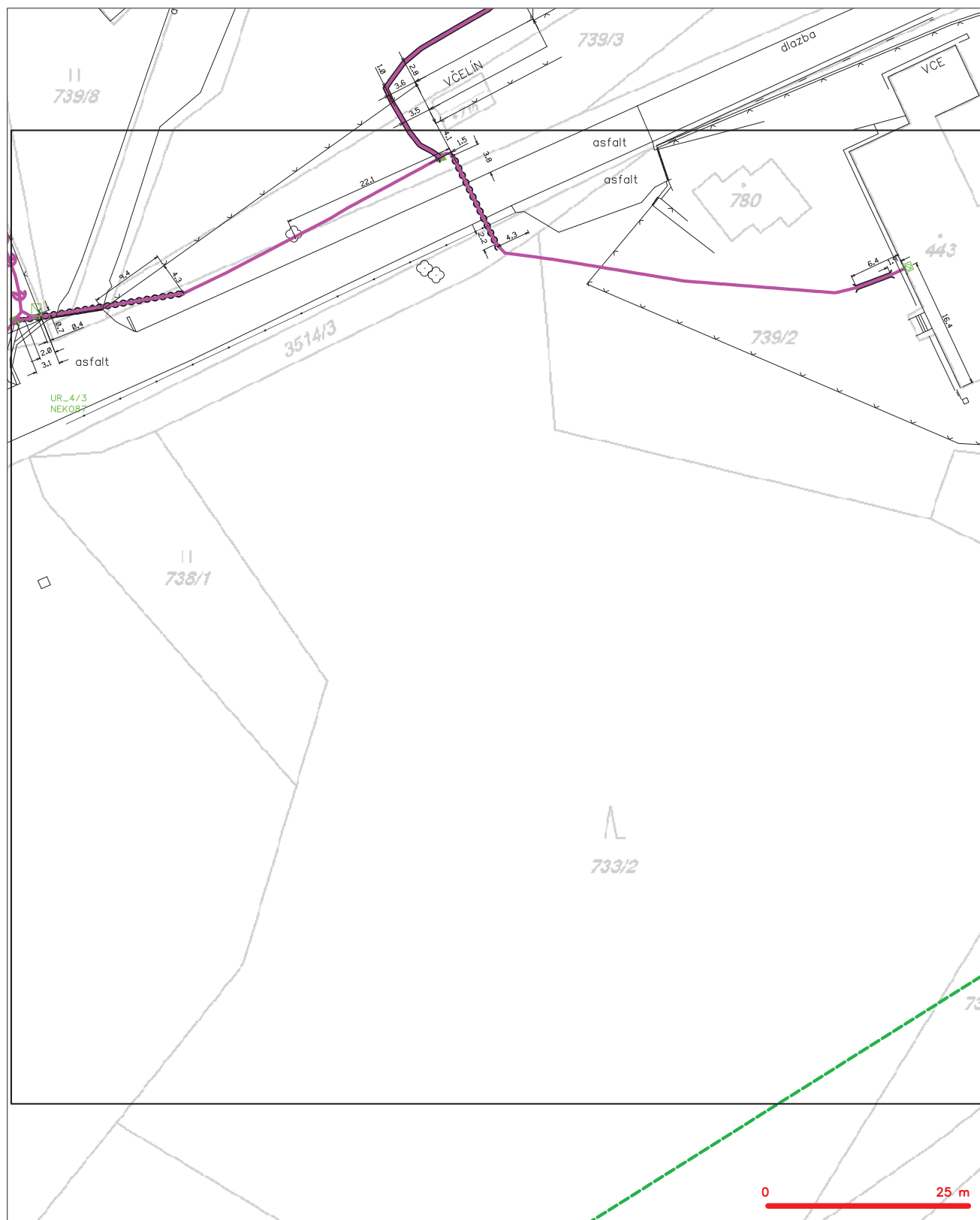
SITUAČNÍ VÝKRES - POLYGON 1



LEGENDA

- | | | | |
|---|--|---|--|
|  | hranice zájmového území k vyjádření |  | nezaměřený přírůstek optického kabelu, HDPE trubky |
|  | NN přípojka, území s NN přípojkou CETIN |  | něbo součástí optického a metalického kabelu |
|  | zaměřený přírůstek metalického kabelu |  | radiové síť, ochranné pásmo radiové síť |
|  | zaměřený přírůstek optického kabelu, HDPE trubky |  | radiové síť |
|  | něbo součástí optického a metalického kabelu |  | nezaměřované síť |
|  | nezaměřený přírůstek metalického kabelu |  | koaxiální, kabelovod |
|  | podzemní síť čisti |  | podzemní síť čisti |
|  | podzemní síť čisti |  | sítě s NN |

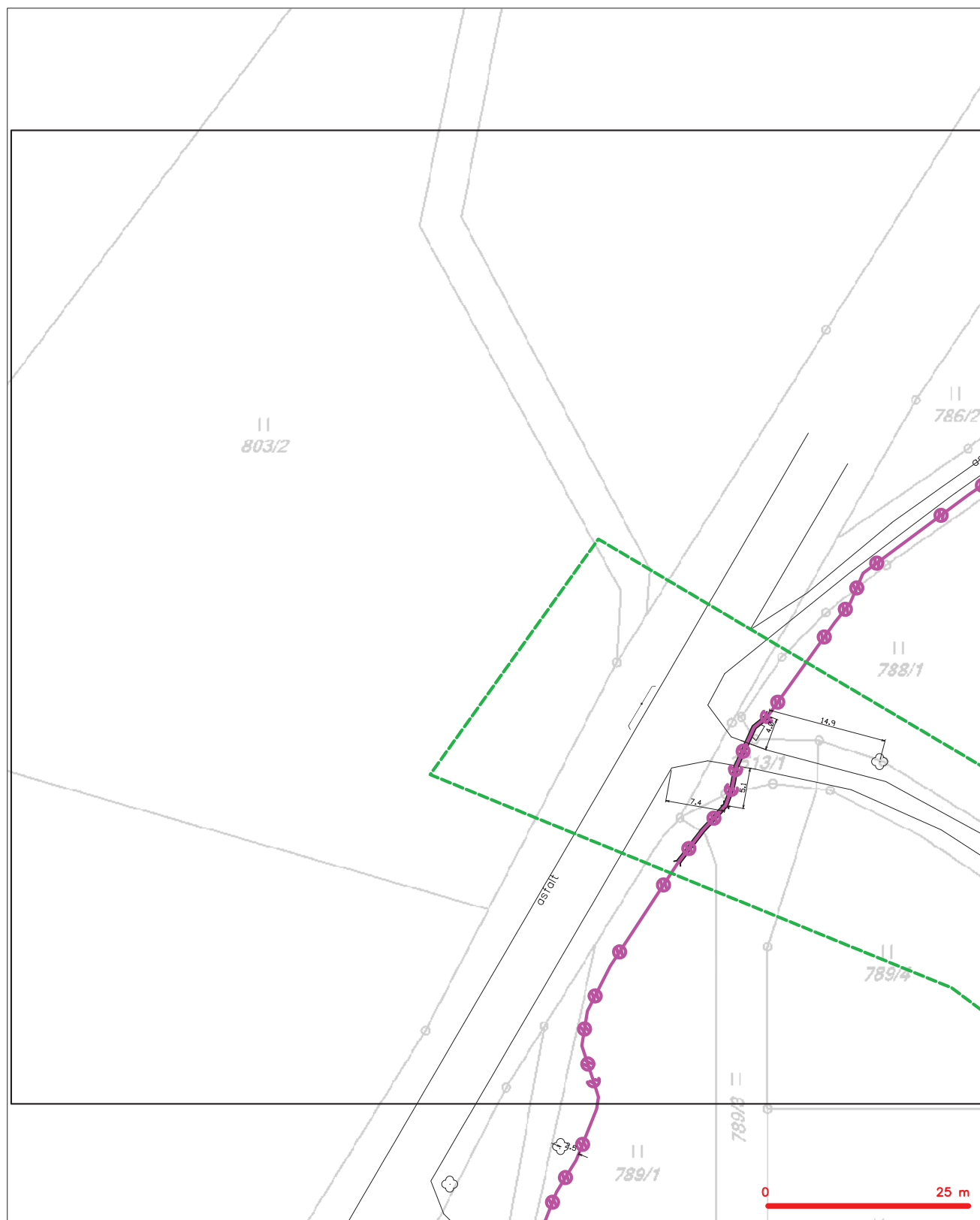
SITUAČNÍ VÝKRES - POLYGON 1, list kladu P1-1



LEGENDA

- | | | | |
|---|---|---|---|
|  | hranice zřizovatelné území k vyjádření |  | nezamýšlený průřez optického kabelu, HDPE trubky nebo soušeň optického a metalického kabelu |
|  | NN přípojka, území s NN přípojkou CETIN |  | radiové síť, ochranné pásmo radiové síť |
|  | zamýšlený průřez metalického kabelu |  | podzemní síť |
| | zamýšlený průřez optického kabelu, HDPE trubky nebo soušeň optického a metalického kabelu | | neprovazované síť |
| | nezamýšlený průřez metalického kabelu | | podzemní síť cizí |
|  | podzemní síť cizí |  | síť s NN |

SITUAČNÍ VÝKRES - POLYGON 1, list kladu P1-2



LEGENDA

- | | | | |
|---|--|---|--|
|  | hranice rájového území s vyjádřením |  | nezaměřený průběh optického kabelu, HDPE trubky |
| | NV přípojkou, území s NV přípojkou CETIN |  | nezasazený průběh optického a metalického kabelu |
|  | zaměřený průběh metalického kabelu |  | rozdávčí síť, ochranné pásmo rozdávčí sítě |
|  | zaměřený průběh optického kabelu, HDPE trubky nebo zasazený optického a metalického kabelu | | podzemní síť |
| | nezaměřený průběh metalického kabelu | | nepravaovaný kabelovod |
|  | podzemní síť cizí |  | podzemní síť cizí |
| | |  | síť s NV |

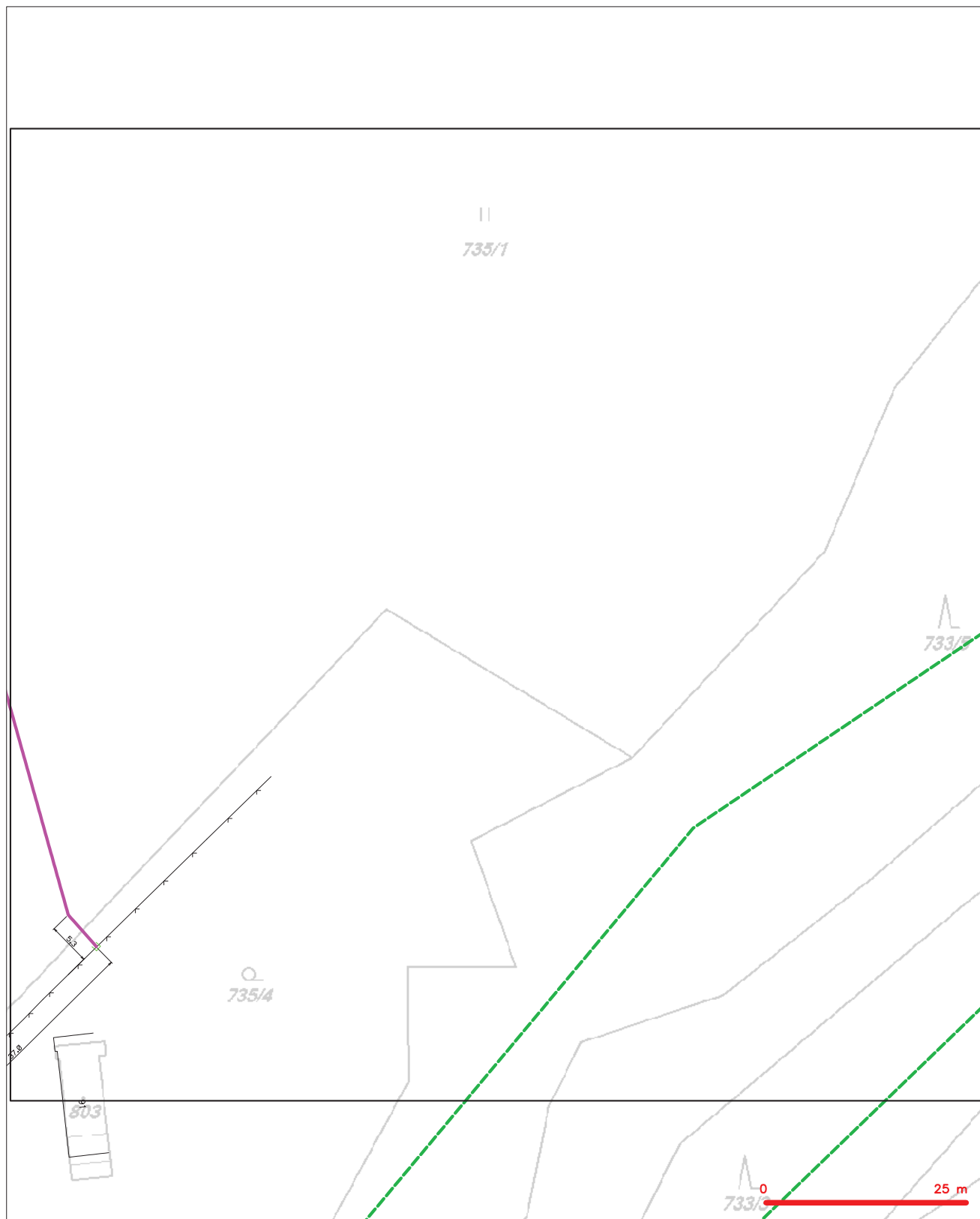
SITUAČNÍ VÝKRES - POLYGON 1, list kladu P1-3



LEGENDA

- | | | | |
|---|--|---|--|
| — | hranice zájmového území k vyjádření | — | nezaměřený průběh optického kabelu, HDPE trubky nebo souběh optického a metalického kabelu |
| — | NV přípojka, území s NV přípojkou CETIN | — | radové síť, ochranné pásmo radové sítě |
| — | zaměřený průběh metalického kabelu | — | podzemní síť |
| — | zaměřený průběh optického kabelu, HDPE trubky nebo souběh optického a metalického kabelu | — | neprůhledná síť |
| — | nezaměřený průběh metalického kabelu | — | podzemní síť cíl |
| — | podzemní síť cíl | — | síť s NV |
| | | — | koše, kabelovod |

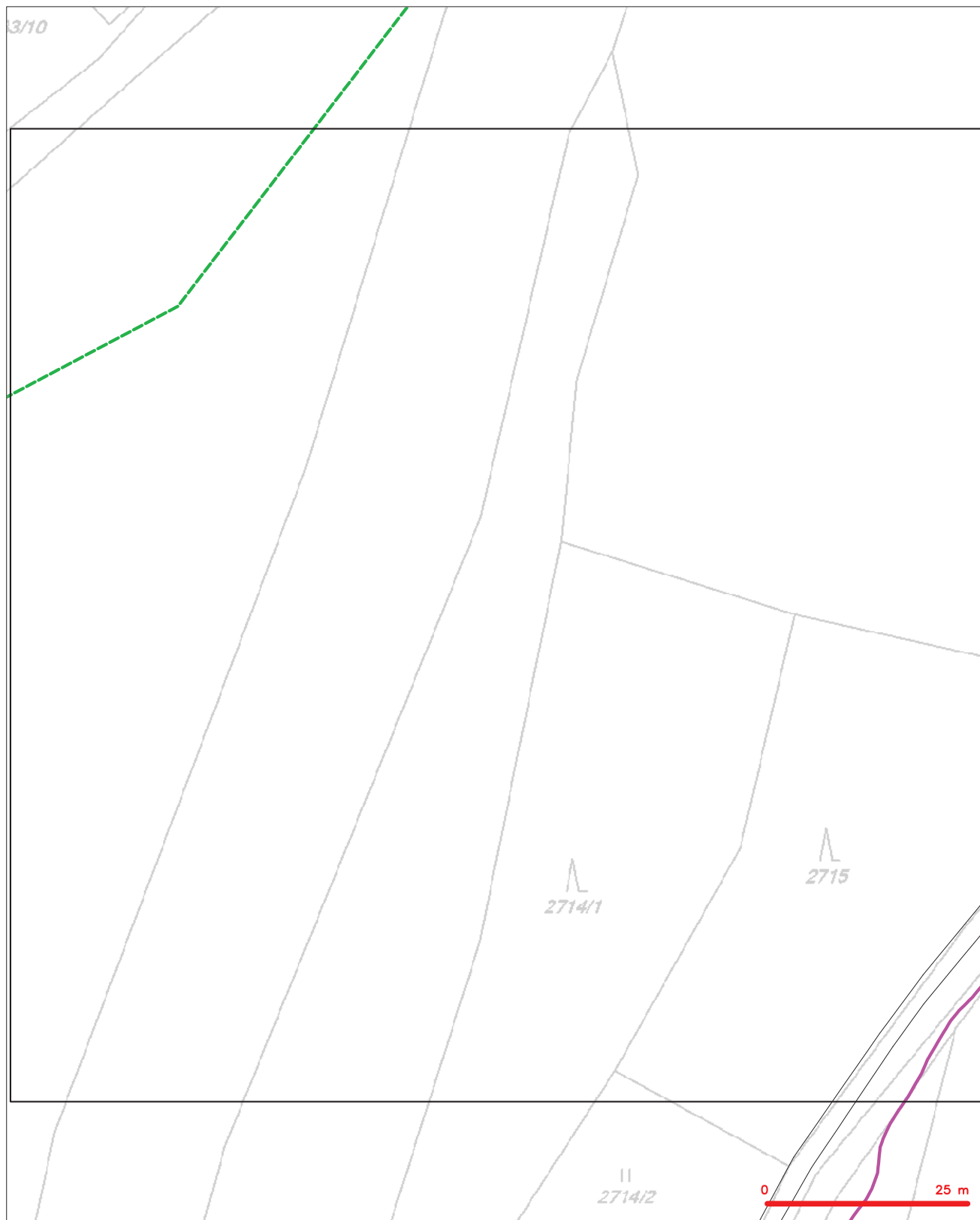
SITUAČNÍ VÝKRES - POLYGON 1, list kladu P1-4



LEGENDA

- | | | | |
|---|--|---|--|
| — | hranice zájmového území k vyjádření | — | nezaměřený průběh optického kabelu, HDPE trubky nebo souběh optického a metalického kabelu |
| — | NV přípojka, území s NV přípojkou CETIN | — | radové síť, ochranné pásmo radové sítě |
| — | zaměřený průběh metalického kabelu | — | podzemní síť |
| — | zaměřený průběh optického kabelu, HDPE trubky nebo souběh optického a metalického kabelu | — | neprovázané síť |
| — | nezaměřený průběh metalického kabelu | — | podzemní síť cizí |
| — | podzemní síť cizí | — | síť s NV |
| | | — | koektor, kabelovod |

SITUAČNÍ VÝKRES - POLYGON 1, list kladu P1-5



LEGENDA

- | | | | |
|--|--|--|--|
| | hranice zájmového území k vyjádření | | nezaměřený průběh optického kabelu, HDPE trubky nebo součástí optického a metalického kabelu |
| | NV přípojka, území s NV přípojkou CETIN | | radové síť, ochranné pásmo radové sítě |
| | zaměřený průběh metalického kabelu | | podzemní síť |
| | zaměřený průběh optického kabelu, HDPE trubky nebo součástí optického a metalického kabelu | | neprovázané síť |
| | nezaměřený průběh metalického kabelu | | podzemní síť cizí |
| | podzemní síť cizí | | síť s NV |
| | | | kolektor, kabelovod |

ŽADATEL

MDS Projekt s.r.o.

NAŠE ZNAČKA

0100812311

VYŘÍZENO DNE

29.09.2017

Sdělení o existenci energetického zařízení v majetku společnosti ČEZ Distribuce, a. s., pro akci:**VD Pastviny, oprava cesty do podhrází**

Vážený zákazníku,

dovolujeme si reagovat na Vaši žádost číslo 0100812311 ze dne 29.09.2017 o sdělení o existenci energetického zařízení v majetku společnosti ČEZ Distribuce, a. s., ve Vámi vymezeném zájmovém území.

V majetku ČEZ Distribuce, a. s., se na Vámi uvedeném zájmovém území nachází nebo ochranným pásmem zasahuje energetické zařízení typu:

	síť NN	síť VN	síť VVN
Podzemní síť			
Nadzemní síť	střet	střet	
Stanice			

Energetické zařízení je chráněno ochranným pásmem podle § 46 zákona č. 458/2000 Sb., o podmínkách podnikání a o výkonu státní správy v energetických odvětvích a o změně některých zákonů (energetický zákon), ve znění pozdějších předpisů. Přibližný průběh tras energetických zařízení zasíláme v příloze k tomuto dopisu. Dovolujeme si upozornit, že v trase kabelového vedení může být uloženo několik kabelů.

V případě, že uvažovaná akce nebo činnost zasáhne do ochranného pásma nadzemních vedení nebo trafostanic, popř. bude po vytyčení zjištěno, že zasahuje do ochranného pásma podzemních vedení, je nutné písemně požádat společnost ČEZ Distribuce, a. s., o souhlas s činností v ochranném pásmu (formulář je k dispozici na www.cezdistribuce.cz v části Formuláře / Činnosti v ochranných pásmech, kontaktní údaje pro podání Vaší žádosti naleznete v zápatí). Jestliže uvažovaná akce vyvolá potřebu dílčí změny trasy vedení nebo přemístění některých prvků energetického zařízení, je nutné včas společnost ČEZ Distribuce, a. s., požádat o přeložku zařízení podle § 47 energetického zákona. Dovolujeme si Vás rovněž upozornit, že v zájmovém území se může nacházet taktéž energetické zařízení, které není v majetku společnosti ČEZ Distribuce, a. s.

V případě existence podzemních energetických zařízení je povinností stavebníka alespoň čtrnáct dní před započítím zemních prací požádat o tzv. vytyčení. Kontaktní údaje pro podání žádosti naleznete na www.cezdistribuce.cz v části Kontakty.

Pokud dojde k obnažení kabelového vedení nebo k poškození energetického zařízení, nahlašte nám prosím tuto skutečnost bezodkladně jako poruchu na bezplatnou linku 800 850 860.

Toto sdělení je platné do 29.03.2018 a je jedním z podkladů pro zpracování projektové dokumentace, pokud je taková dokumentace zpracovávána. Toto sdělení však nenahrazuje vyjádření provozovatele distribuční soustavy k projektové dokumentaci pro územní nebo stavební řízení, k připojení nového odběru, zdroje elektrické energie nebo k navýšení rezervovaného příkonu a výkonu a mimo havárií ani souhlas s činností v ochranném pásmu.

V souvislosti s výše uvedeným si Vás dovoluujeme upozornit, že uvedené sdělení včetně jeho příloh obsahuje skutečnosti tvořící obchodní tajemství společnosti ČEZ Distribuce, a. s. Poskytnuté informace jsou dále také důvěrnými informacemi a obchodně citlivými informacemi společnosti ČEZ Distribuce, a. s. Z výše uvedených důvodů si Vás proto společnost ČEZ Distribuce, a. s., dovoluujeme upozornit, že s poskytnutými informacemi je potřeba nakládat dle platných právních předpisů, v opačném případě se vystavujete postihu ve smyslu platné právní úpravy. V této souvislosti si Vás dále dovoluujeme upozornit, že požadované informace nesmí být předány, sděleny, využity, zpřístupněny, či jiným způsobem postoupeny na jakoukoli třetí osobu bez předchozího prokazatelného souhlasu společnosti ČEZ Distribuce, a. s. Informace o existenci sítí mohou být využity pouze pro účel, pro který byly vyžádány.

S pozdravem

ČEZ Distribuce, a. s.

Děčín, Děčín IV-Podmokly

Teplická 874/8

PSČ 405 02

IČ: 24729035

Přílohy

1. Situační výkres zájmového území
2. Podmínky pro provádění činností v ochranných pásmech energetických zařízení

Platí pouze se sdělením číslo 0100812311.

Zakreslené polohy zařízení v příloze jsou pouze informativní.

Situační výkres zájmového území (klad mapových listů)



Není-li zobrazena katastrální mapa, zadejte žádost znovu. Katastrální mapa je generována prostřednictvím externí WMS služby, jejíž provoz nezajišťuje společnost ČEZ Distribuce, a. s.

LEGENDA

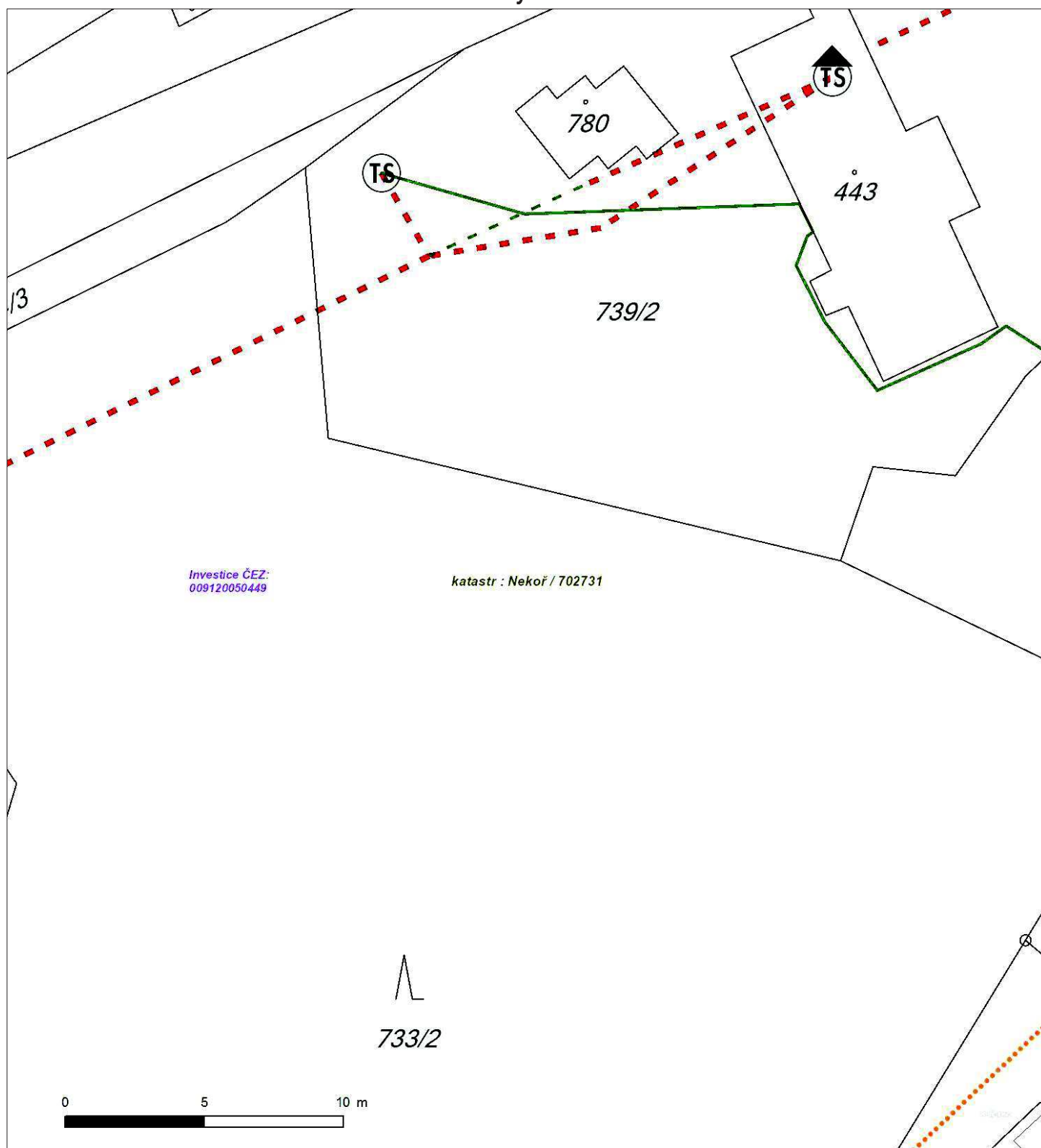
	Podzemní vedení NN do 1kV		Stanice do 52 kV - stožárová
	Nadzemní vedení NN do 1kV		Stanice do 52 kV - zděná
	Podzemní vedení VN do 35 kV		Transformovna (nad 52 kV)
	Nadzemní vedení VN do 35 kV		Probíhající investice ČEZ Distribuce
	Podzemní vedení VVN 110kV		Stanice ČEZ Distribuce ve výstavbě
	Nadzemní vedení VVN 110kV		Zařízení ČEZ Distribuce ve výstavbě
	NN přívod odběratele		Hranice katastrálního území
	Cizí energetické vedení		
	Zájmové území		

V zájmovém území se nachází investiční akce.

Platí pouze se sdělením číslo 0100812311.

Zakreslené polohy zařízení v příloze jsou pouze informativní.

Situační výkres - list 1

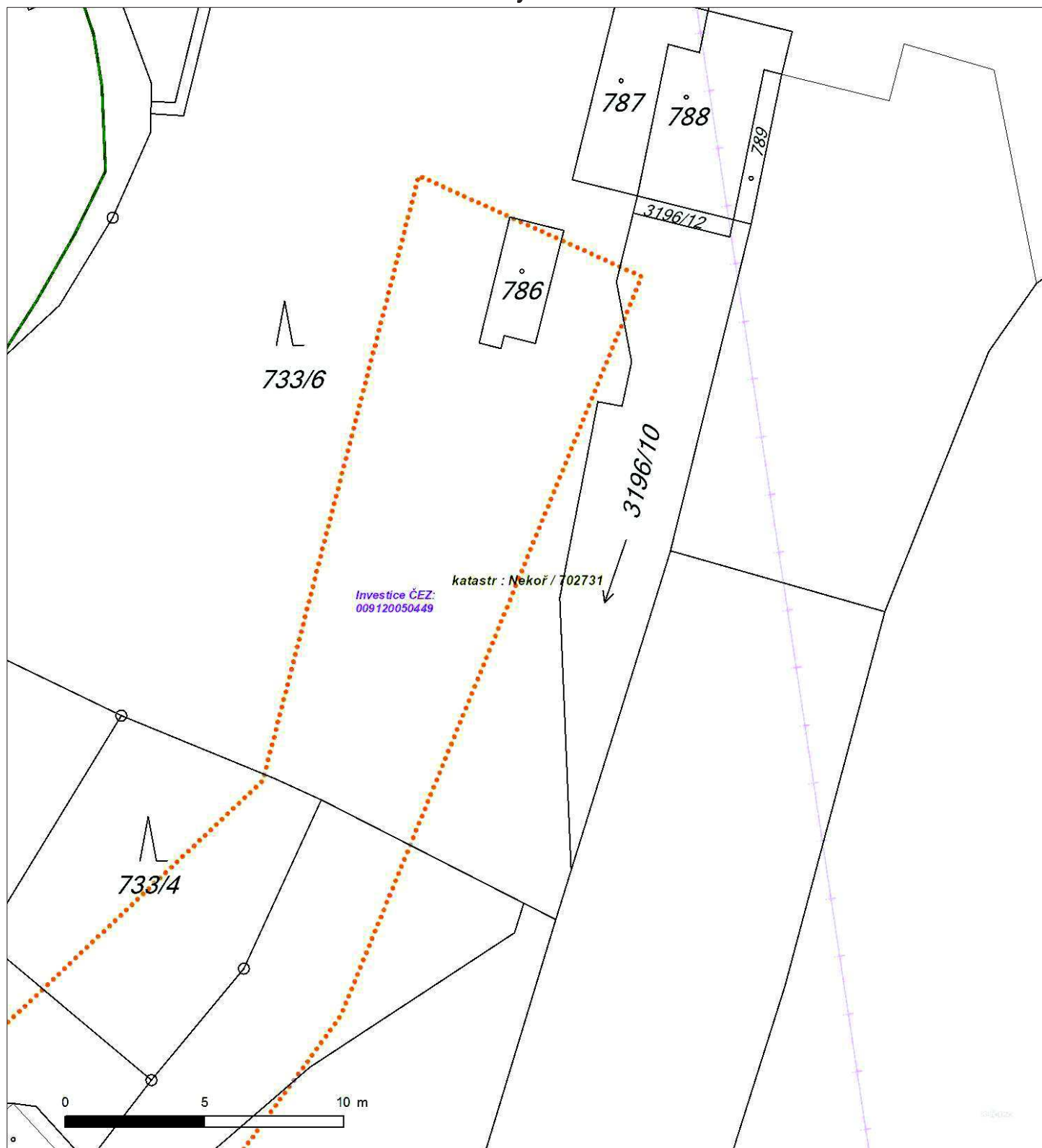


Není-li zobrazena katastrální mapa, zadejte žádost znovu. Katastrální mapa je generována prostřednictvím externí WMS služby, jejíž provoz nezajišťuje společnost ČEZ Distribuce, a. s.

Platí pouze se sdělením číslo 0100812311.

Zakreslené polohy zařízení v příloze jsou pouze informativní.

Situační výkres - list 2

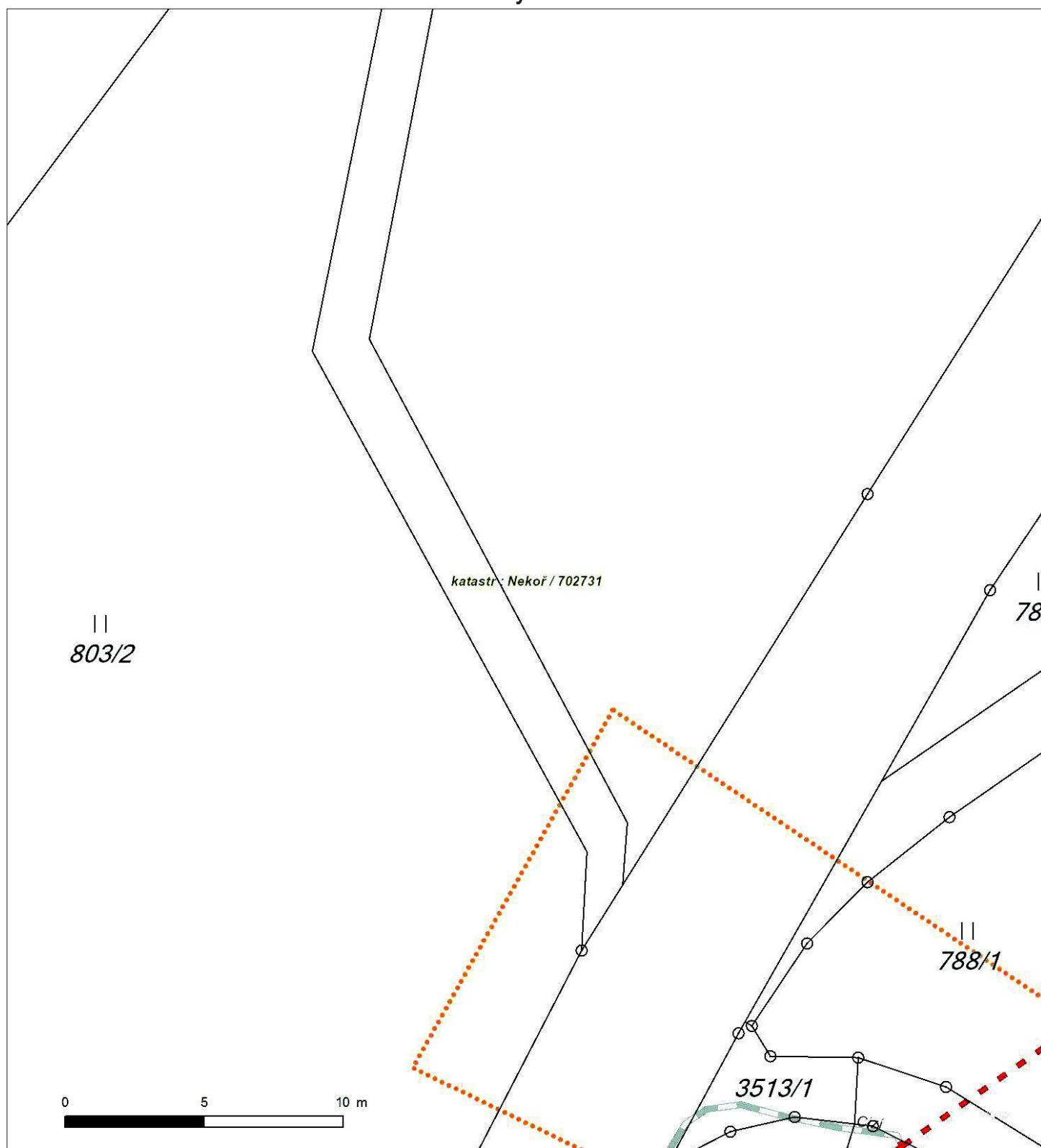


Není-li zobrazena katastrální mapa, zadejte žádost znovu. Katastrální mapa je generována prostřednictvím externí WMS služby, jejíž provoz nezajišťuje společnost ČEZ Distribuce, a. s.

Platí pouze se sdělením číslo 0100812311.

Zakreslené polohy zařízení v příloze jsou pouze informativní.

Situační výkres - list 3



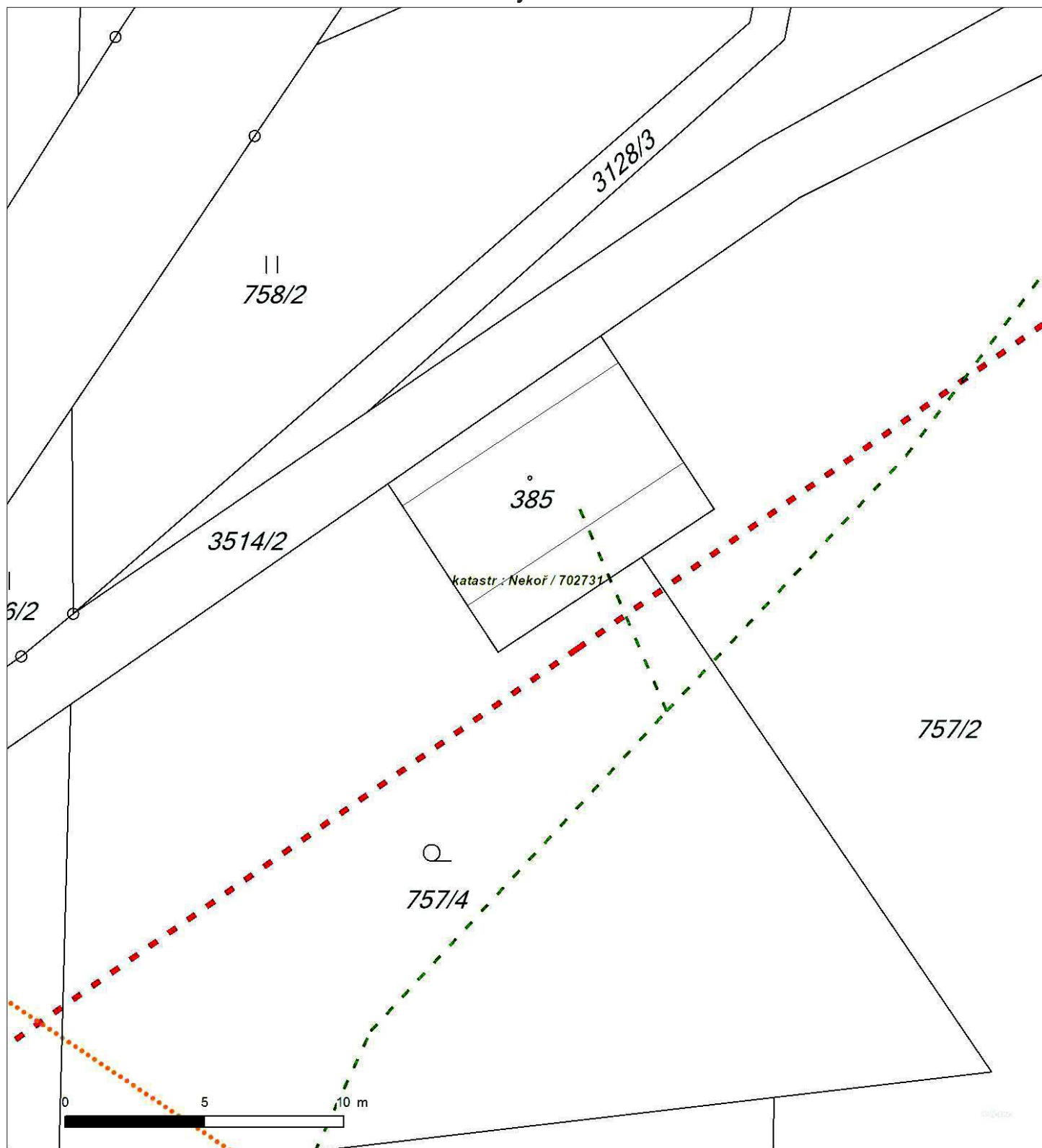
Není-li zobrazena katastrální mapa, zadejte žádost znovu. Katastrální mapa je generována prostřednictvím externí WMS služby, jejíž provoz nezajišťuje společnost ČEZ Distribuce, a. s.



Platí pouze se sdělením číslo 0100812311.

Zakreslené polohy zařízení v příloze jsou pouze informativní.

Situační výkres - list 4

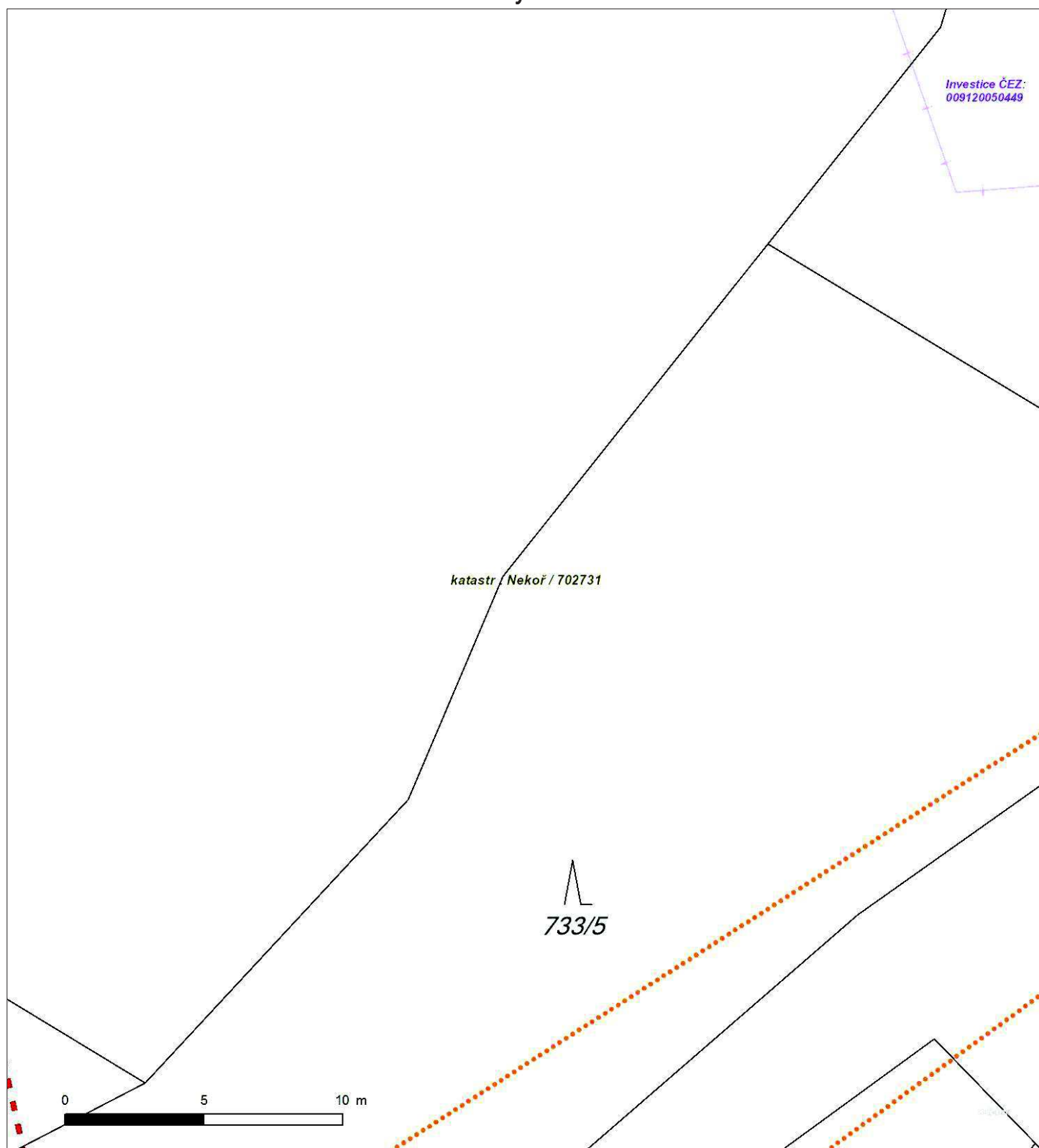


Není-li zobrazena katastrální mapa, zadejte žádost znovu. Katastrální mapa je generována prostřednictvím externí WMS služby, jejíž provoz nezajišťuje společnost ČEZ Distribuce, a. s.

Platí pouze se sdělením číslo 0100812311.

Zakreslené polohy zařízení v příloze jsou pouze informativní.

Situační výkres - list 5

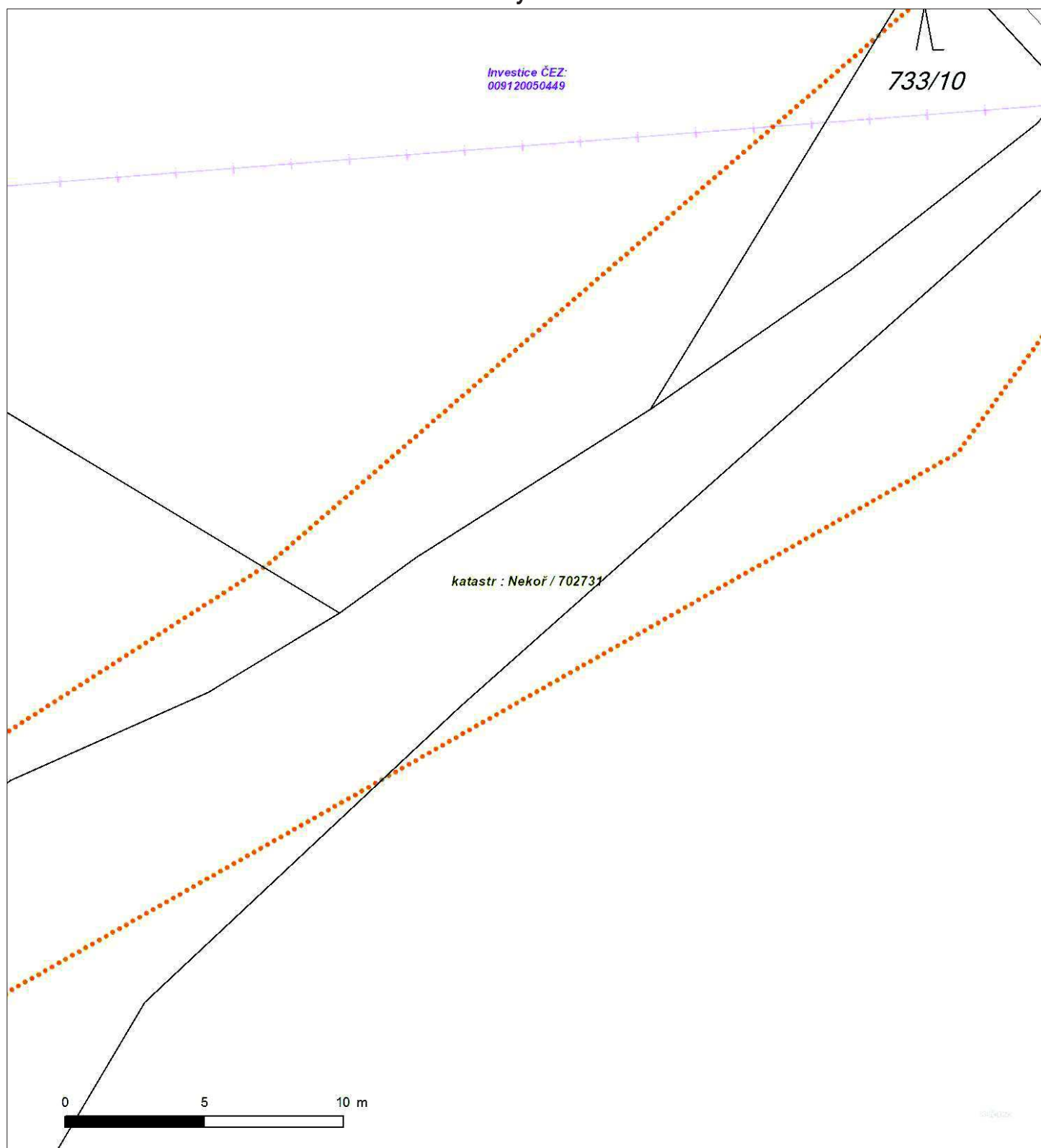


Není-li zobrazena katastrální mapa, zadejte žádost znovu. Katastrální mapa je generována prostřednictvím externí WMS služby, jejíž provoz nezajišťuje společnost ČEZ Distribuce, a. s.

Platí pouze se sdělením číslo 0100812311.

Zakreslené polohy zařízení v příloze jsou pouze informativní.

Situační výkres - list 6

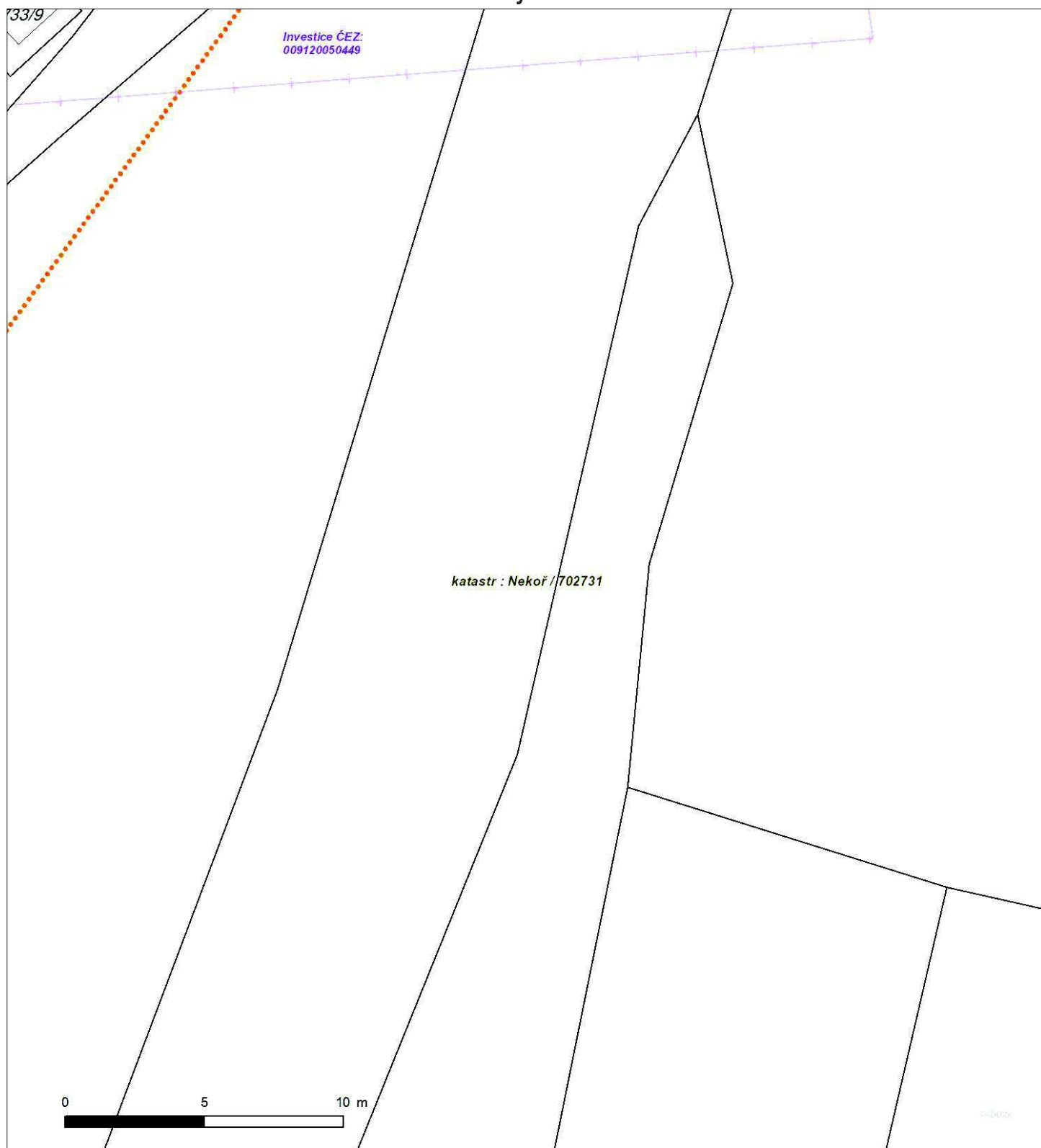


Není-li zobrazena katastrální mapa, zadejte žádost znovu. Katastrální mapa je generována prostřednictvím externí WMS služby, jejíž provoz nezajišťuje společnost ČEZ Distribuce, a. s.

Platí pouze se sdělením číslo 0100812311.

Zakreslené polohy zařízení v příloze jsou pouze informativní.

Situační výkres - list 7

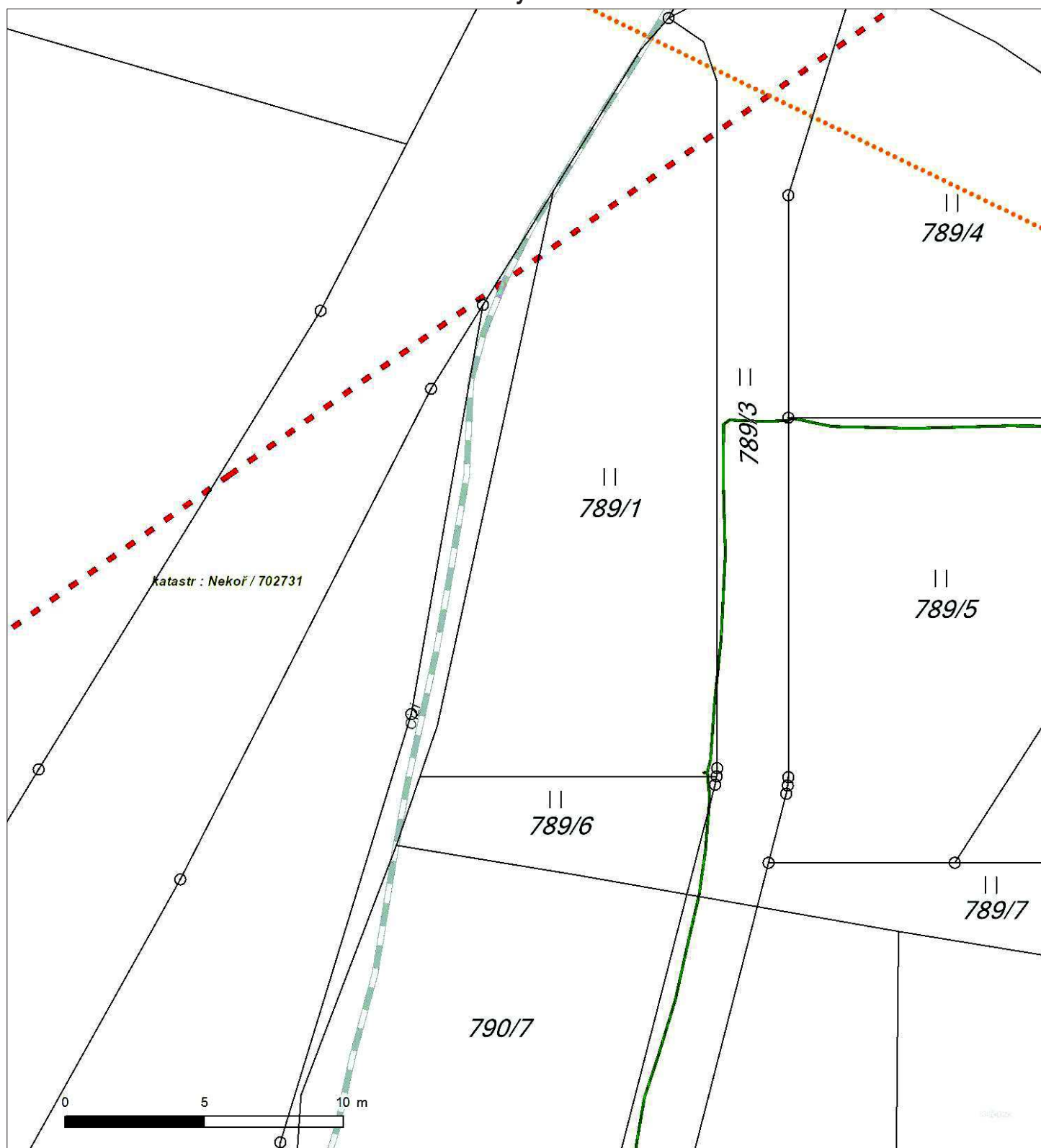


Není-li zobrazena katastrální mapa, zadejte žádost znovu. Katastrální mapa je generována prostřednictvím externí WMS služby, jejíž provoz nezajišťuje společnost ČEZ Distribuce, a. s.

Platí pouze se sdělením číslo 0100812311.

Zakreslené polohy zařízení v příloze jsou pouze informativní.

Situační výkres - list 8

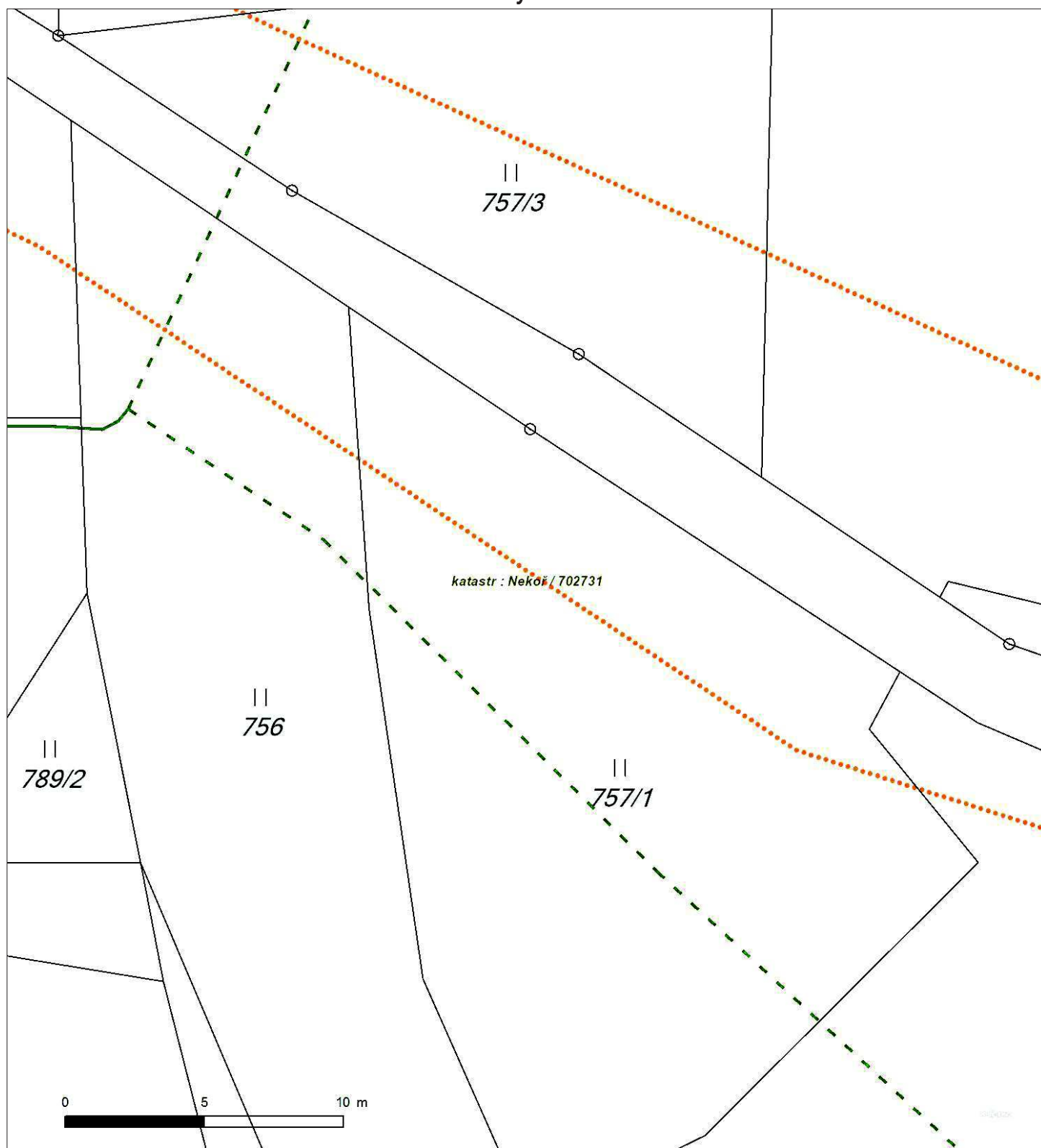


Není-li zobrazena katastrální mapa, zadejte žádost znovu. Katastrální mapa je generována prostřednictvím externí WMS služby, jejíž provoz nezajišťuje společnost ČEZ Distribuce, a. s.

Platí pouze se sdělením číslo 0100812311.

Zakreslené polohy zařízení v příloze jsou pouze informativní.

Situační výkres - list 9

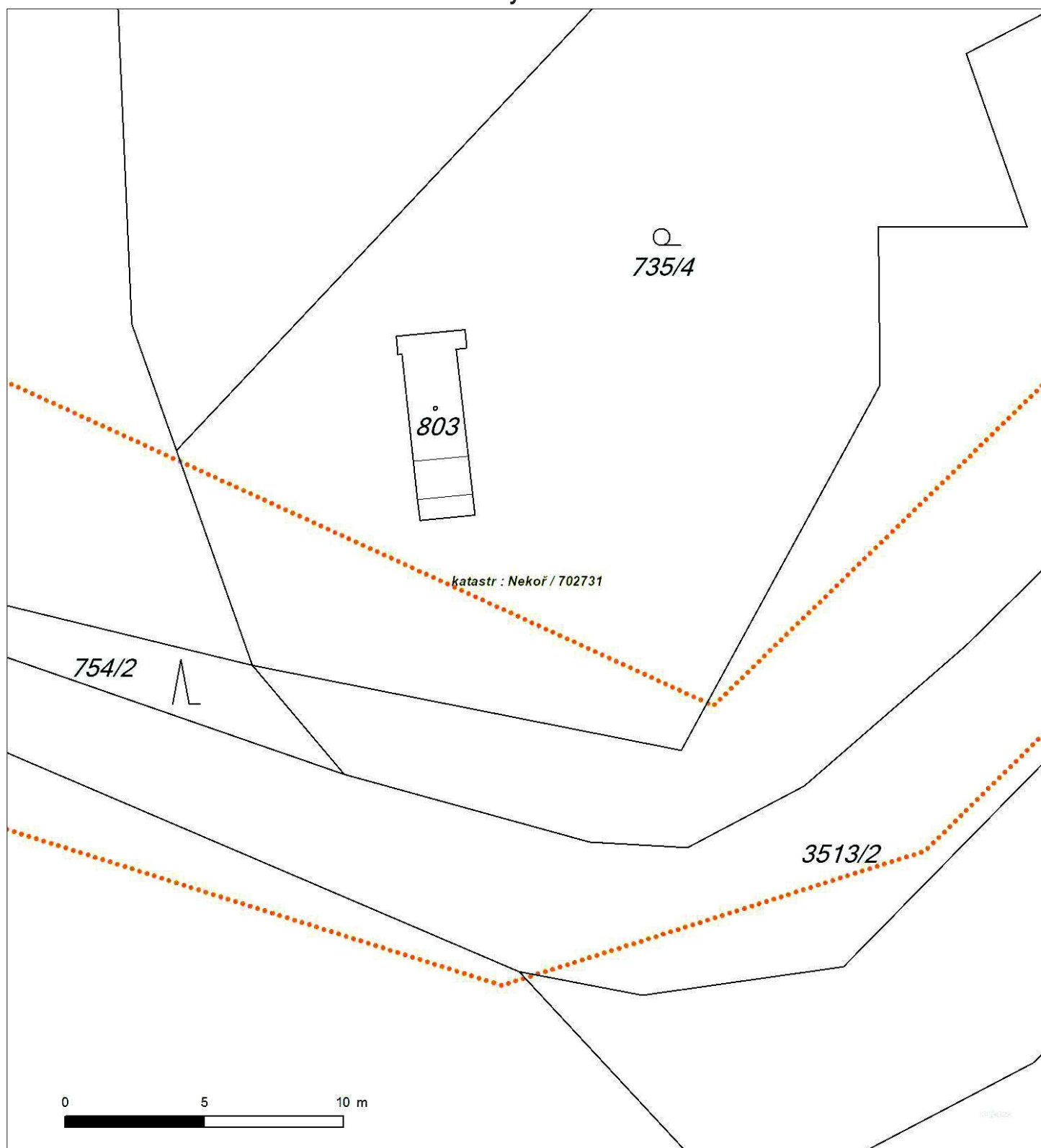


Není-li zobrazena katastrální mapa, zadejte žádost znovu. Katastrální mapa je generována prostřednictvím externí WMS služby, jejíž provoz nezajišťuje společnost ČEZ Distribuce, a. s.

Platí pouze se sdělením číslo 0100812311.

Zakreslené polohy zařízení v příloze jsou pouze informativní.

Situační výkres - list 10

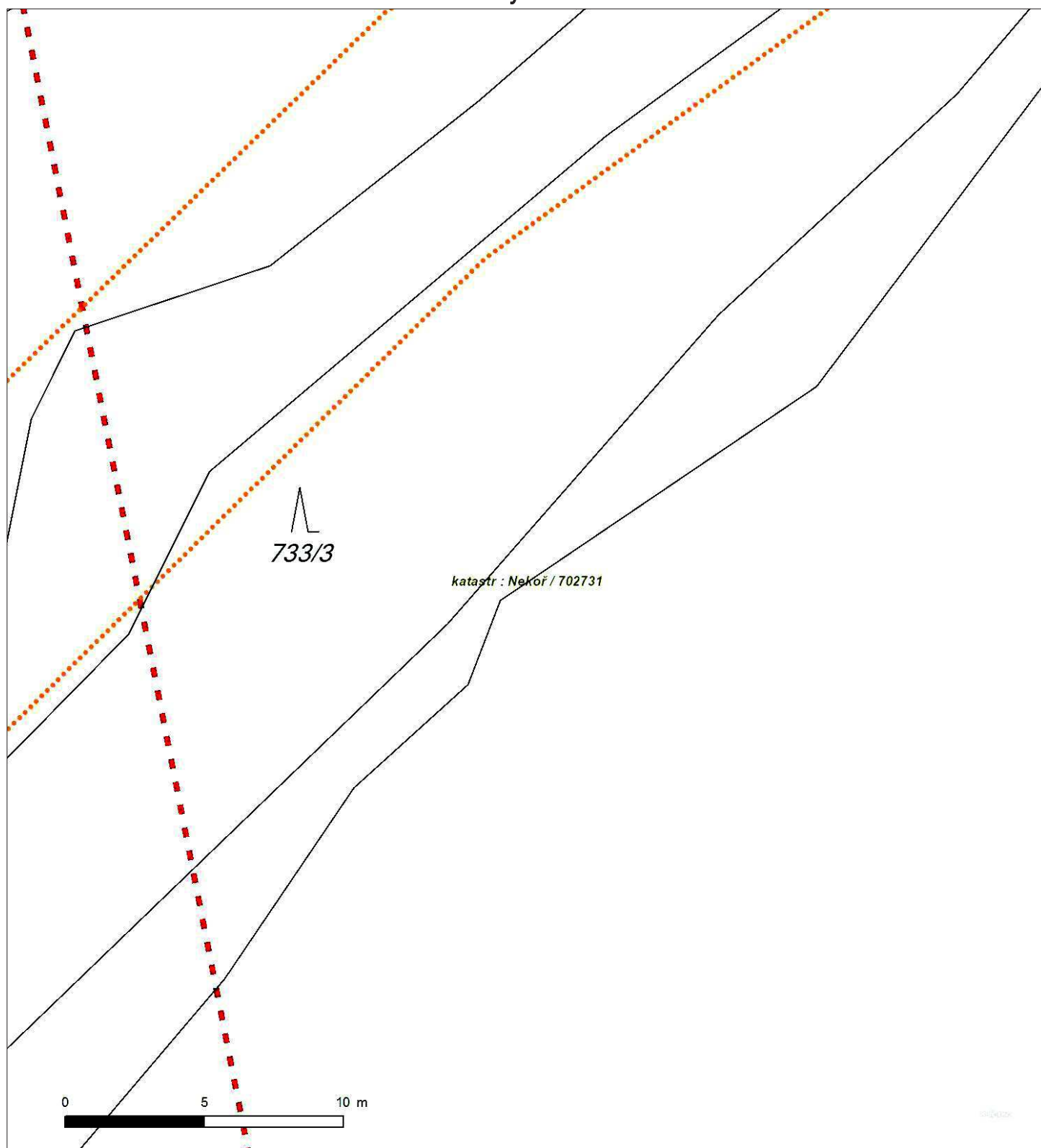


Není-li zobrazena katastrální mapa, zadejte žádost znovu. Katastrální mapa je generována prostřednictvím externí WMS služby, jejíž provoz nezajišťuje společnost ČEZ Distribuce, a. s.

Platí pouze se sdělením číslo 0100812311.

Zakreslené polohy zařízení v příloze jsou pouze informativní.

Situační výkres - list 11



Není-li zobrazena katastrální mapa, zadejte žádost znovu. Katastrální mapa je generována prostřednictvím externí WMS služby, jejíž provoz nezajišťuje společnost ČEZ Distribuce, a. s.

PODMÍNKY PRO PROVÁDĚNÍ ČINNOSTÍ V OCHRANNÝCH PÁSMECH PODZEMNÍCH VEDENÍ

Ochranné pásmo podzemních vedení elektrizační soustavy do 110 kV včetně a vedení řídicí, měřicí a zabezpečovací techniky je stanoveno v § 46, odst. (5), Zák. č. 458/2000 Sb., tj. zákona o podmínkách podnikání a o výkonu státní správy v energetických odvětvích a o změně některých zákonů (energetický zákon), ve znění pozdějších předpisů (dále jen "energetický zákon"), a činí 1 metr po obou stranách krajního kabelu kabelové trasy, nad 110 kV činí 3 metry po obou stranách krajního kabelu.

V ochranném pásmu podzemního vedení je podle § 46 odst. (8) a (10) energetického zákona zakázáno:

- a) zřizovat bez souhlasu vlastníka těchto zařízení stavby či umisťovat konstrukce a jiná podobná zařízení, jakož i uskladňovat hořlavé a výbušné látky,
 - b) provádět bez souhlasu vlastníka zemní práce,
 - c) provádět činnosti, které by mohly ohrozit spolehlivost a bezpečnost provozu těchto zařízení nebo ohrozit život, zdraví či majetek osob,
 - d) provádět činnosti, které by znemožňovaly nebo podstatně znesnadňovaly přístup k těmto zařízením,
 - e) vysazovat trvalé porosty a přejíždět vedení těžkými mechanizmy.
- Pokud stavba nebo stavební činnost zasahuje do ochranného pásma podzemního vedení, je třeba požádat o písemný souhlas vlastníka nebo provozovatele tohoto zařízení na základě § 46, odst. (8) a (11) energetického zákona.

V ochranných pásmech podzemních vedení je třeba dále dodržovat následující podmínky:

1. Dodavatel prací musí před zahájením prací zajistit vytýčení podzemního zařízení a prokazatelně seznámit pracovníky, jichž se to týká, s jejich polohou a upozornit na odchylky od výkresové dokumentace.
2. Výkopové práce do vzdálenosti 1 metr od osy (krajního) kabelu musí být prováděny ručně. V případě provedení sond (ručně) může být tato vzdálenost snížena na 0,5 metru.
3. Zemní práce musí být prováděny v souladu s ČSN 73 6133 Návrh a provádění zemního tělesa pozemních komunikací a při zemních pracích musí být dodrženo Nařízení vlády č. 591/2006 Sb., bližších minimálních požadavcích na bezpečnost a ochranu zdraví při práci na staveništích.
4. Místa křížení a souběhy ostatních zařízení se zařízeními energetiky musí být vyprojektovány a provedeny zejména dle ČSN 73 6005, ČSN EN 50 341-1,2, ČSN EN 50341-3-19, ČSN EN 50423-1, ČSN 33 2000-5-52 a PNE 33 3302.
5. Dodavatel prací musí oznámit příslušnému provozovateli distribuční soustavy zahájení prací minimálně 3 pracovní dny předem.
6. Při potřebě přejíždění trasy podzemních vedení vozidly nebo mechanizmy je třeba po dohodě s provozovatelem provést dodatečnou ochranu proti mechanickému poškození.
7. Je zakázáno manipulovat s obnaženými kabely pod napětím. Odkryté kabely musí být za vypnutého stavu řádně vyvěšeny, chráněny proti poškození a označeny výstražnou tabulkou dle ČSN ISO 3864.
8. Před záhozem kabelové trasy musí být provozovatel kabelu vyzván ke kontrole uložení. Pokud toto organizace provádějící zemní práce neprovede, vyhrazuje si provozovatel distribuční soustavy právo nechat inkriminované místo znovu odkrýt.
9. Při záhozu musí být zemina pod kabely řádně udusána, kabely zapískovány a provedeno krytí proti mechanickému poškození.
10. Bez předchozího souhlasu je zakázáno snižovat nebo zvyšovat vrstvu zeminy nad kabelem.
11. Každé poškození zařízení provozovatele distribuční soustavy musí být okamžitě nahlášeno na Kontaktní bezplatnou linku ČEZ Distribuce 800 850 860, která je Vám k dispozici 24 hodin denně, 7 dní v týdnu.
12. Ukončení stavby musí být neprodleně ohlášeno příslušnému provoznímu útvaru.
- 13. Po dokončení stavby provozovatel distribuční soustavy nesouhlasí s vyhlášením ochranného pásma nových rozvodů, které jsou budovány, protože se již jedná o práce v ochranném pásmu zařízení provozovatele distribuční soustavy. Případné opravy nebo rekonstrukce na svém zařízení nebude provozovatel distribuční soustavy provádět na výjimku z ochranného pásma nebo na základě souhlasu s činností v tomto pásmu.**

Případné nedodržení uvedených podmínek bude řešeno příslušným stavebním úřadem nebo nahlášeno Energetickému regulačnímu úřadu jako správní delikt ve smyslu příslušného ustanovení energetického zákona spočívající v porušení zákazu provádět činnosti v ochranných pásmech dle § 46 uvedeného zákona.



PODMÍNKY PRO PROVÁDĚNÍ ČINNOSTÍ V OCHRANNÝCH PÁSMECH NADZEMNÍCH VEDENÍ

Ochranné pásmo nadzemního vedení podle § 46, odst. (3), Zák. č. 458/2000 Sb., tj. zákona o podmínkách podnikání a o výkonu státní správy v energetických odvětvích a o změně některých zákonů (energetický zákon), ve znění pozdějších předpisů (dále jen "energetický zákon") je souvislý prostor vymezený svislými rovinami vedenými po obou stranách vedení ve vodorovné vzdálenosti měřené kolmo na vedení, které činí od krajního vodiče vedení na obě jeho strany:

- a) u napětí nad 1 kV a do 35 kV včetně
 - pro vodiče bez izolace 7 metrů (resp. 10 metrů u zařízení postaveného do 31. 12. 1994, vyjma lesních průseků, kde rozsah ochranného pásma i do uvedeného data činí 7 metrů),
 - pro vodiče s izolací základní 2 metry,
 - pro závěsná kabelová vedení 1 metr;
- b) u napětí nad 35 kV do 110 kV včetně
 - pro vodiče bez izolace 12 metrů (resp. 15 metrů u zařízení postaveného do 31. 12. 1994).
 - pro vodiče s izolací základní 5 metrů

Poznámka: Nadzemní vedení nízkého napětí (do 1 kV) není chráněno ochranným pásmem.

Při činnostech prováděných v jeho blízkosti (práce v blízkosti) je nutné dodržet vzdálenosti dané ČSN EN 50110-1 ed. 2.

V ochranném pásmu nadzemního vedení je podle § 46 odst. (8) a (9) energetického zákona zakázáno:

1. zřizovat bez souhlasu vlastníka těchto zařízení stavby či umisťovat konstrukce a jiná podobná zařízení, jakož i uskladňovat hořlavé a výbušné látky,
2. provádět bez souhlasu vlastníka zemní práce,
3. provádět činnosti, které by mohly ohrozit spolehlivost a bezpečnost provozu těchto zařízení nebo ohrozit život, zdraví či majetek osob,
4. provádět činnosti, které by znemožňovaly nebo podstatně znesnadňovaly přístup k těmto zařízením,
5. vysazovat chmelnice a nechávat růst porosty nad výšku 3 metry.

Pokud stavba nebo stavební činnost zasahuje do ochranného pásma nadzemního vedení, je třeba požádat o písemný souhlas vlastníka nebo provozovatele tohoto zařízení na základě § 46, odst. (8) a (11) energetického zákona.

V ochranných pásmech nadzemních vedení je třeba dále dodržovat následující podmínky:

1. Při pohybu nebo pracích v blízkosti elektrického vedení vysokého napětí se nesmí osoby, předměty, prostředky nemající povahu jeřábu přiblížit k živým částem - vodičům blíže než 2 metry (dle ČSN EN 50110-1).
2. Jeřáby a jim podobná zařízení musí být umístěny tak, aby v kterékoli poloze byly všechny jejich části mimo ochranné pásmo vedení, a musí být zamezeno vyvrstvení lana.
3. Je zakázáno stavět budovy nebo jiné objekty v ochranných pásmech nadzemních vedení vysokého napětí.
4. Je zakázáno, provádět veškeré pozemní práce, při kterých by byla narušena stabilita podpěrných bodů - sloupů nebo stožárů.
5. Je zakázáno upevňovat antény, reklamy, ukazatele apod. pod, přes nebo přímo na stožáry elektrického vedení.
6. Dodavatel prací musí prokazatelně seznámit své pracovníky, jichž se to týká s ČSN EN 50110-1.
7. Pokud není možné dodržet body č. 1 až 4, je možné požádat příslušný provozní útvar provozovatele distribuční soustavy o další řešení (zajištění odborného dohledu pracovníka s elektrotechnickou kvalifikací dle Vyhlášky č. 50/1978 Sb., vypnutí a zajištění zařízení, zaizolování živých částí apod.), pokud nejsou tyto podmínky již součástí jiného vyjádření ke konkrétní stavbě.
8. V případě požadavku na vypnutí zařízení po nezbytnou dobu provádění prací je nutné požádat minimálně 2 měsíce před požadovaným termínem. V případě vedení nízkého napětí je možné též požádat o zaizolování části vedení.

Případné nedodržení uvedených podmínek bude řešeno příslušným stavebním úřadem nebo nahlášeno Energetickému regulačnímu úřadu jako správní delikt ve smyslu příslušného ustanovení energetického zákona, spočívající v porušení zákazu provádět činnosti v ochranných pásmech dle § 46 uvedeného zákona.

PODMÍNKY PRO PROVÁDĚNÍ ČINNOSTÍ V OCHRANNÝCH PÁSMECH ELEKTRICKÝCH STANIC

Ochranné pásmo elektrické stanice je stanoveno v § 46, odst. (6), Zák. č. 458/2000 Sb., tj. zákona o podmínkách podnikání a o výkonu státní správy v energetických odvětvích a o změně některých zákonů (energetický zákon), ve znění pozdějších předpisů (dále jen "energetický zákon") a je vymezeno svislými rovinami vedenými ve vodorovné vzdálenosti:

- a) u venkovních el. stanic a dále stanic s napětím větším než 52 kV v budovách 20 metrů od oplocení nebo od vnějšího líce obvodového zdiva,
- b) u stožárových elektrických stanic a věžových stanic s venkovním přívodem s převodem napětí z úrovně nad 1 kV a menší než 52 kV na úroveň nízkého napětí 7 m od vnější hrany půdorysu stanice ve všech směrech,
- c) u kompaktních a zděných el. stanic s převodem napětí z úrovně nad 1 kV a menší než 52 kV na úroveň nízkého napětí 2 metry od vnějšího pláště stanice ve všech směrech,
- d) u vestavěných el. stanic 1 metr od obestavění.

V ochranném pásmu elektrické stanice je podle § 46 odst. (8) a (10) energetického zákona zakázáno:

- 1. zřizovat bez souhlasu vlastníka těchto zařízení stavby či umisťovat konstrukce a jiná podobná zařízení, jakož i uskladňovat hořlavé a výbušné látky,
- 2. provádět bez souhlasu vlastníka zemní práce,
- 3. provádět činnosti, které by mohly ohrozit spolehlivost a bezpečnost provozu těchto zařízení nebo ohrozit život, zdraví či majetek osob,
- 4. provádět činnosti, které by znemožňovaly nebo podstatně znesnadňovaly přístup k těmto zařízením.

Pokud stavba nebo stavební činnost zasahuje do ochranného pásma elektrické stanice, je třeba požádat o písemný souhlas vlastníka nebo provozovatele tohoto zařízení na základě § 46, odst. (8) a (11) energetického zákona.

V ochranném pásmu elektrické stanice je dále zakázáno provádět činnosti, které by mohly mít za následek ohrožení bezpečnosti a spolehlivosti provozu stanice nebo zmenšující či podstatně znesnadňující její obsluhu a údržbu a to zejména:

- 5. provádět výkopové práce ohrožující zaústění podzemních vedení vysokého a nízkého napětí nebo stabilitu stavební části el. stanice (viz podmínky pro činnosti v ochranných pásmech podzemního vedení),
- 6. skladovat či umisťovat předměty bránící přístupu do elektrické stanice nebo k rozvaděčům vysokého nebo nízkého napětí,
- 7. umisťovat antény, reklamy, ukazatele apod.,
- 8. zřizovat oplocení, které by znemožnilo obsluhu el. stanice.

Případné nedodržení uvedených podmínek bude řešeno příslušným stavebním úřadem nebo nahlášeno Energetickému regulačnímu úřadu jako správní delikt ve smyslu příslušného ustanovení energetického zákona spočívající v porušení zákazu provádět činnosti v ochranných pásmech dle § 46 uvedeného zákona.



ŽADATEL

MDS Projekt s.r.o.

NAŠE ZNAČKA
0200656521VYŘIZUJE / LINKA
841 842 843VYŘÍZENO DNE
29.09.2017

Sdělení o existenci komunikačního vedení společnosti Telco Pro Services, a. s.Název akce: **VD Pastviny, oprava cesty do podhrází**Účel: **Stavební řízení**

Vážený zákazníku,
dovolujeme si reagovat na Vaši žádost číslo 0200656521 ze dne 29.09.2017, která se týkala sdělení o existenci komunikačního zařízení na Vámi určeném zájmovém území.

Dle vědomí společnosti Telco Pro Services, a. s., se na Vámi vymezeném zájmovém území:
nenachází komunikační zařízení v majetku společnosti Telco Pro Services, a. s.

Zároveň si Vás dovoluujeme upozornit, že není vyloučeno, že se ve Vámi vymezeném zájmovém území nachází jiné zařízení, které není v majetku společnosti Telco Pro Services, a. s.

Toto sdělení je platné do 29.09.2018.

V souvislosti s výše uvedeným si Vás dovoluujeme upozornit, že sdělení o existenci či neexistenci sítí představuje skutečnosti tvořící obchodní tajemství společnosti Telco Pro Services, a. s. Poskytnuté informace jsou dále také důvěrnými informacemi společnosti Telco Pro Services, a. s. Z výše uvedených důvodů si Vás proto společnost Telco Pro Services, a. s., dovoluje upozornit, že s poskytnutými informacemi je potřeba nakládat dle platných právních předpisů, v opačném případě se vystavujete postihu ve smyslu platné právní úpravy. V této souvislosti si Vás dovoluujeme rovněž upozornit, že požadované informace nesmí být předány, sděleny, využity, zpřístupněny, či jiným způsobem postoupeny na jakoukoli třetí osobu bez předchozího prokazatelného souhlasu společnosti Telco Pro Services, a. s. Informace o existenci sítí mohou být využity pouze pro účel, pro který byly vyžádány.

S pozdravem



Telco Pro Services, a. s.
Duhová 1531/3
140 00 Praha 4
IČ: 291 48 278
(16)

Jiří Cimpel

Telco Pro Services, a. s.

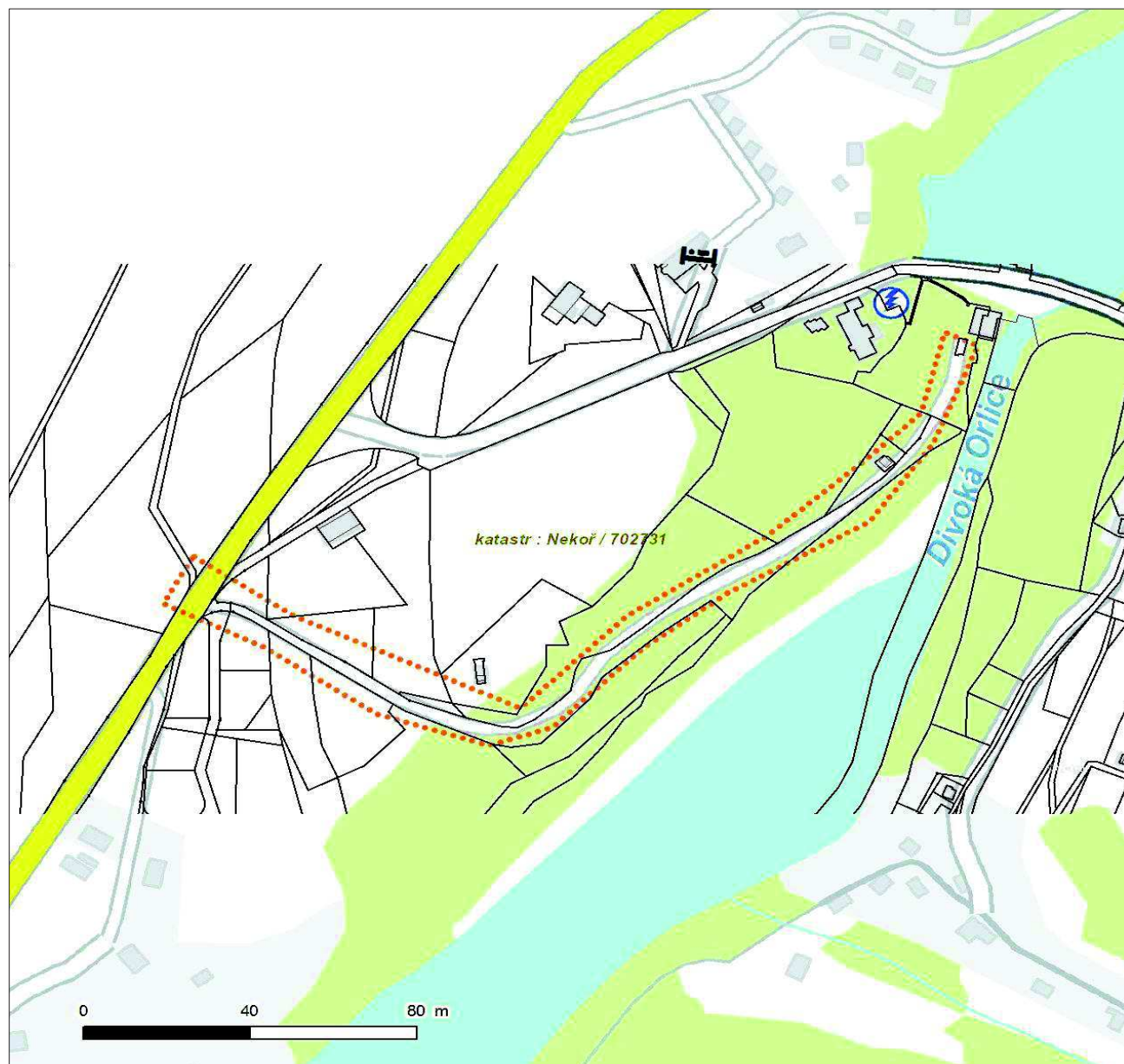
Přílohy

Situační výkres zájmového území








Platí pouze se sdělením číslo 0200656521.

Zakreslené polohy zařízení v příloze jsou pouze informativní.

Situační výkres zájmového území



LEGENDA

- | | | | |
|---|---------------------------|---|-----------------------------|
|  | Nadzemní optické vedení |  | Radioreléový spoj vzduch |
|  | Podzemní optické vedení |  | Zájmové území |
|  | Nadzemní metalické vedení |  | Hranice katastrálního území |
|  | Podzemní metalické vedení | | |



Vodovody a kanalizace Jablonné nad Orlicí, a. s.

Slezská 350, 561 64 Jablonné nad Orlicí

Provoz vodovodů a ČOV Jablonné nad Orlicí

Slezská 350, 561 64 Jablonné nad Orlicí

Žadatel:

MDS projekt s.r.o.
Försterova 175
56601 Vysoké Mýto

Investor:

žadatel
je totožný
s investorem

Vyjádření o existenci sítě společnosti Vodovody a kanalizace Jablonné nad Orlicí, a.s.

Číslo jednací: JA/LN/17/1978

Název akce: **VD Pastviny, oprava cesty do podhrází**

Zájmové území: **cesta pod hrází**

Datum vydání vyjádření: **06.10.2017**

Platnost tohoto vyjádření: **1 rok**

Vyřizuje: **Ing. Lukáš Novák**

Telefon: **+420 463 030 225, +420 602 737 003**

Žadatel svou žádostí označil zájmové území a stanovil důvod pro vydání vyjádření. Na základě této žádosti a zájmového území určeného žadatelem vydává společnost Vodovody a kanalizace Jablonné nad Orlicí, a. s. následující vyjádření:

dojde ke střetu

se sítí společnosti Vodovody a kanalizace Jablonné nad Orlicí, a. s., jejíž existence a poloha je zakreslena v příloženém výřezu (výřezech) z geografického informačního systému a případně je upřesněna v textu tohoto vyjádření. Žadatel je srozuměn s tím, že podzemní vedení vodovodu, kanalizace a elektrické kabelové vedení používá právní ochranu dle zákona 274/2001 Sb. ve znění pozdějších předpisů a dojde-li ke střetu s tímto podzemním vedením, je žadatel povinen projednat podmínky ochrany se zaměstnancem společnosti Vodovody a kanalizace Jablonné nad Orlicí, a. s. pověřeného správou podzemní sítě.

Stavebník, nebo jím pověřená třetí osoba, je povinen obrátit se na zaměstnance pověřeného správou podzemní sítě (dále ZSPS) společnosti Vodovody a kanalizace Jablonné nad Orlicí, a. s. a to ve všech případech, ve kterých zjistil, že jeho záměrem dojde ke střetu s podzemním vedením sítě vodovodu, kanalizace a elektrického kabelového vedení (dále PVS) nebo zasahuje do ochranného pásma PVS.

Pro výše označené zájmové území je ZSPS - Ing. Lukáš Novák, tel. +420 463 030 225.

Obecné podmínky ochrany podzemního vedení vodovodu, kanalizace a elektrického kabelového vedení společnosti Vodovody a kanalizace Jablonné nad Orlicí, a. s.

1. Sítě vodovodu, kanalizace a elektrického kabelového vedení společnosti Vodovody a kanalizace Jablonné nad Orlicí, a. s. jsou součástí veřejného vodovodu nebo kanalizace, jsou zajišťovány ve veřejném zájmu a jsou chráněny právními předpisy. Ochranné pásmo podzemního vedení vodovodu a kanalizace je vymezeno vodorovnou vzdáleností od vnějšího líce stěny potrubí nebo kanalizační stoky 1,5 m na každou stranu u vodovodních řadů a kanalizačních stok průměru 500 mm a menších a 2,5 m na každou stranu u vodovodních řadů a kanalizačních stok nad průměr 500 mm. Ochranné pásmo podzemního elektrického kabelového vedení je 1,5 m po stranách krajního vedení.
2. Při činnostech v blízkosti PVS je stavebník, nebo jím pověřená třetí osoba, povinen respektovat ochranná pásma podzemního vedení tak, aby nedošlo poškození nebo zamezení přístupu k vedení.
3. Stavebník, nebo jím pověřená třetí osoba, není oprávněn umísťovat v ochranném pásmu PVS jiné inženýrské sítě nebo provádět zemní práce bez souhlasu společnosti Vodovody a kanalizace Jablonné nad Orlicí, a. s.
4. Za stavební činnosti se pro účely tohoto vyjádření považují i bezvýkopové technologie (zejména řízené a neřízené protlaky) prováděné v ochranném pásmu PVS.
5. Vlastníkem vodovodní a kanalizační přípojky je vlastník pozemku nebo stavby připojené na vodovod nebo kanalizaci pro



Vodovody a kanalizace Jablonné nad Orlicí, a. s.

Slezská 350, 561 64 Jablonné nad Orlicí

Provoz vodovodů a ČOV Jablonné nad Orlicí

Slezská 350, 561 64 Jablonné nad Orlicí

veřejnou potřebu, neprokáže-li se opak. Vlastníkem přípojky může být i osoba, která na svoje náklady přípojku zřídila. Informaci o vedení přípojky poskytne vlastník přípojky.

6. Stavebník, nebo jím pověřená třetí osoba, není oprávněn manipulovat s kryty (poklapy) podzemních šachet a vstupovat bez souhlasu společnosti Vodovody a kanalizace Jablonné nad Orlicí, a. s. do těchto prostor.
7. Stavebník, nebo jím pověřená třetí osoba, na trase PVS (včetně ochranného pásma) nesmí měnit niveletu terénu a vysazovat trvalé porosty, budovat drobné stavby, pevné podezdívky oplocení apod..
8. Stavebník, nebo jím pověřená třetí osoba, je povinen každé zjištěné nebo způsobené poškození a případně odcizení PVS (vč. signalizačního vodiče, výstražné fólie atd.) neprodleně oznámit poruchové službě společnosti Vodovody a kanalizace Jablonné nad Orlicí, a. s. na pohotovostní telefonní číslo +420 465 642 618.

Podmínky pro spolupráci stavebníka při přípravě stavby

1. Pokud by činností stavebníka, nebo jím pověřené třetí osoby, k níž je potřeba povolení správního orgánu podle zvláštního předpisu, mohlo dojít k ohrožení nebo omezení PVS, je stavebník, nebo jím pověřená třetí osoba, povinen kontaktovat ZSPS a předložit zakreslení PVS do příslušné dokumentace stavby (projektové, realizační, atd.).
2. Pokud by činností stavebníka, nebo jím pověřené třetí osoby, k níž není potřeba povolení správního orgánu podle zvláštního předpisu mohlo dojít k ohrožení nebo omezení PVS, je stavebník, nebo jím pověřená třetí osoba, povinen kontaktovat ZSPS a předložit zakreslení PVS do zjednodušené dokumentace (katastrální mapa, plánek), ze které bude zřejmá míra dotčení PVS.
3. Pokud by budované stavby (zejména podzemní sítě) svými ochrannými pásmy zasahovaly do prostoru stávajících tras PVS, či do jejich ochranných pásem, je stavebník, nebo jím pověřená třetí osoba, povinen realizovat taková opatření, aby mohla být prováděna údržba a opravy PVS.
4. Pokud stavebník, nebo jím pověřená třetí osoba, připravuje stavby technické infrastruktury (vodovod, kanalizace), které se propojí se stávajícími sítěmi společnosti Vodovody a kanalizace Jablonné nad Orlicí, a. s. je povinen dodržet při jejich přípravě platné Technické standardy vodohospodářských staveb vydané společností Vodovody a kanalizace Jablonné nad Orlicí, a. s. Tyto standardy jsou volně ke stažení na internetových stránkách „<http://www.vak.cz/>“.
5. Toto vyjádření nenahrazuje požárně bezpečnostní řešení stavby, které může pro jednotlivé druhy staveb zpracovávat pouze oprávněná osoba podle autorizačního zákona. Požárně bezpečnostní řešení je oborově (profesně) vydělenou částí projektové dokumentace stavby předkládané ke stavebnímu řízení.
6. K předložené příslušné dokumentaci stavby (projektové, realizační, zjednodušené, atd.) bude vydáno samostatné vyjádření.

Podmínky pro přeložení PVS

1. V případě nutnosti přeložení PVS nese stavebník, který vyvolal překládku PVS, veškeré náklady spojené s touto přeložkou.
2. Stavebník, nebo jím pověřená třetí osoba, je povinen bez zbytečného odkladu kontaktovat ZSPS za účelem projednání podmínek přeložky poté, kdy zjistí potřebu přeložení PVS, nejpozději však před počátkem zpracování projektu stavby, která nutnost přeložení PVS vyvolala.

Podmínky pro provádění stavebních prací v blízkosti PVS

Při provádění stavebních nebo jiných prací je stavebník nebo jím pověřená třetí osoba, povinen učinit nezbytná opatření, aby nedošlo k ohrožení nebo poškození podzemního vedení vodovodu, kanalizace a elektrického kabelového vedení, a je srozuměn s tím, že:

1. Před začátkem zemních prací zajistí vytyčení trasy PVS v terénu. S vyznačenou trasou PVS seznámí pracovníky, kteří budou stavební práce provádět.
2. Prokazatelně upozorní pracovníky, kteří budou provádět zemní práce na staveništi, aby v případě potřeby zjistili hloubkové uložení PVS příčnými sondami. Upozorní je také na možnou odchylku +/- 30 cm mezi skutečným uložením PVS a polohovými údaji ve výkresové dokumentaci. Dále je upozorní, aby ve vzdálenosti min. 1,5 m na každou stranu od vnějšího líce stěny potrubí u vodovodních řadů a kanalizačních stok a min. 1,5 m po stranách krajního vedení u elektrického kabelového vedení nepoužívali žádných mechanizačních prostředků nebo nevhodného nářadí a aby při provádění prací v těchto místech dbali zvýšené opatrnosti.
3. Při zjištění zásadního rozporu mezi údaji v projektové dokumentaci a skutečností zastaví práce a věc oznámí ZSPS. V prováděných pracích je oprávněn pokračovat až po projednání a schválení dalšího postupu stanoveného ZSPS.
4. Při provádění zemních prací v blízkosti PVS postupuje tak, aby nedošlo ke změně hloubky uložení nebo prostorového uspořádání podzemní sítě. Odkryté potrubí je povinen zabezpečit proti poškození, odcizení a prověšení.
5. Dojde-li při provádění zemních prací k odkrytí PVS, je povinen vyzvat ZSPS ke kontrole vedení před zakrytím. Až po



Vodovody a kanalizace Jablonné nad Orlicí, a. s.

Slezská 350, 561 64 Jablonné nad Orlicí

Provoz vodovodů a ČOV Jablonné nad Orlicí

Slezská 350, 561 64 Jablonné nad Orlicí

následné kontrole je oprávněn provést zához.

6. Není oprávněn trasy PVS zabetonovat nebo k nim jiným způsobem znemožnit přístup.

7. Pokud stavebník, nebo jím pověřená třetí osoba, provádí stavby technické infrastruktury (vodovod, kanalizace), které se propojí se stávajícími sítěmi společnosti Vodovody a kanalizace Jablonné nad Orlicí, a. s. je povinen dodržet při jejich stavbě platné Technické standardy vodohospodářských staveb vydané společností Vodovody a kanalizace Jablonné nad Orlicí, a. s. Tyto standardy jsou volně ke stažení na internetových stránkách „<http://www.vak.cz/>“.

Toto vyjádření není souhlasem se stavbou, případně prováděním zemních prací a jiné obdobné činnosti prováděné v blízkosti PVS (zejména v ochranném pásmu) společnosti Vodovody a kanalizace Jablonné nad Orlicí, a. s. Toto vyjádření označuje výskyt PVS v zájmovém území a stanovuje základní podmínky pro ochranu PVS.

Společnost Vodovody a kanalizace Jablonné nad Orlicí, a. s. prohlašuje, že žadateli byly pro jím určené a vyhrazené zájmové území poskytnuty veškeré dostupné informace o podzemním vedení sítě.

V případě požadavku na vytyčení podzemního vedení kontaktujte provoz dispečinku společnosti Vodovody a kanalizace Jablonné nad Orlicí, a. s. (telefon +420 463 030 267) a to nejméně 7 dní před požadovaným vytyčením. Při objednávání uveďte v objednávce číslo tohoto vyjádření. O provedeném vytyčení bude sepsán protokol.

Žadatel se převzetím tohoto vyjádření zavazuje, že poskytnuté informace a data použije pouze k účelu, pro který mu byly poskytnuty, že je nebude neoprávněně rozmnožovat, rozšiřovat, půjčovat či jinak využívat bez souhlasu poskytovatele a je si vědom své odpovědnosti vyplývající z obecně závazných právních předpisů při porušení těchto povinností.

Vyjádření pozbývá platnosti:

- Uplynutím vyznačené doby platnosti vyjádření
- Změnou rozsahu zájmového území
- Změnou důvodu k vyjádření uvedeného v žádosti

Ing. Lukáš Novák

Vedoucí provozu Jablonné nad Orlicí
Vodovody a kanalizace Jablonné nad Orlicí, a.s.,



Vodovody a kanalizace Jablonné nad Orlicí, a. s.

Slezská 350, 561 64 Jablonné nad Orlicí

Provoz vodovodů a ČOV Jablonné nad Orlicí

Slezská 350, 561 64 Jablonné nad Orlicí



Provoz vodovodů a ČOV Jablonné nad Orlicí
Slezská 350, 561 64 Jablonné nad Orlicí

Legenda



Vodovod - geodeticky zaměřený



Vodovod - zakres z dokumentace



Vodovod - orientační zakres



Naznačení vodovodní přípojky



Jednotná kanalizace - geodeticky zaměřena




Jednotná kanalizace - zakres z dokumentace



Jednotná kanalizace - orientační zakres



Naznačení jednotné kanalizační přípojky



Splašková kanalizace - geodeticky zaměřena



Splašková kanalizace - zakres z dokumentace



Splašková kanalizace - orientační zakres



Naznačení splaškové kanalizační přípojky



Dešťová kanalizace - geodeticky zaměřená



Dešťová kanalizace - zakres z dokumentace



Dešťová kanalizace - orientační zakres



Naznačení dešťové kanalizační přípojky



Elektrický kabel - geodeticky zaměřený



Elektrický kabel - zakres z dokumentace



Elektrický kabel - orientační zakres



OP I. stupně



OP II. stupně



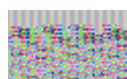
Zóna 1 OP II. stupně



Zóna 2 OP II. stupně



Zóna 3 OP II. stupně



Zóna 3/1 OP II. stupně



MDS Projekt s.r.o.
Försterova 175
56601 Vysoké Mýto

Váš dopis značky / ze dne	Naše značka	Vyřizuje	Místo odeslání / dne
/ 29.09.2017	UPTS/OS/179114/2017	Ing. Tomáš Houžvička	Praha / 06.10.2017

Věc: Vyjádření k existenci podzemních sítí spol. České Radiokomunikace, a.s.

Účel: Existence sítí

Akce: VD Pastviny, oprava cesty do podhrází

K Vaší žádosti o vyjádření k existenci sítí Vám sdělujeme, že ve Vámi vyznačeném/řešeném území nedojde ke styku s žádným podzemním vedením/zařízením v naší správě.

S pozdravem

Za správnost:

České Radiokomunikace a.s.
Skokanská 2117/1
169 00 Praha 6
(54)

Ing. Houžvička Tomáš
Senior specialista ATP

Příloha: Daňový doklad

Platnost tohoto vyjádření je jeden rok od data vystavení, tj. do 06.10.2018

PIN: 7630

Úhradu částky za vyjádření proveďte na účet Českých Radiokomunikací, a.s. Číslo účtu Českých Radiokomunikací, a.s. vč. variabilního symbolu naleznete na přiloženém Zjednodušeném daňovém dokladu.



MDS Projekt s.r.o.
Ing. Jana Vostrčilová
Försterova 175
566 01 Vysoké Mýto

Naše značka:
8155/17/OVP/N

Datum:
29.9.2017

**Toto vyjádření je vydáváno ve smyslu zákona č. 458/2000 Sb. a zákona č. 183/2006 Sb.,
má platnost 2 roky od data jeho vydání.**

Věc: VD Pastviny, oprava cesty do podhrází

okres: Ústí nad Orlicí
k.ú.: Nekoř

**NEZASAHUJE do bezpečnostního pásma VTL plynovodu a ochranného pásma
telekomunikačního vedení NET4GAS, s.r.o.**

V další korespondenci uvádějte vždy číslo našeho vyjádření.

NET4GAS, s.r.o.
Na Hřebenech II 1718/8, P.O.BOX 22
140 21 Praha 4 - Nusle
IČ: 27260364
DIČ: CZ27260364 (43)



Aleš Novák
Manažer, Dokumentace soustavy

Žádosti o vyjádření k VTL plynovodům a telekomunikačnímu vedení NET4GAS, s.r.o. zasílejte pomocí
elektronické podatelny: www.net4gas.cz (Přepavní soustava - Žádost o vyjádření).

Příloha k vyjádření: 8155/17/OVP/N

Seznam souřadnic předmětu vyjádření:

Souřadnice jsou uvedeny v souřadnicovém systému jednotné trigonometrické sítě katastrální (S-JTSK).

Polygon č. 1 / 1

Y [m]	X [m]
591588.063	1063273.713
591544.671	1063294.174
591456.477	1063343.210
591386.980	1063365.435
591348.174	1063321.338
591272.680	1063265.247
591202.830	1063221.855
591142.152	1063154.474
591115.694	1063170.349
591125.924	1063197.160
591181.663	1063238.788
591259.980	1063302.288
591336.885	1063362.613
591371.810	1063397.185
591428.607	1063392.599
591505.513	1063345.327
591601.116	1063288.883

MDS Projekt s.r.o.
Jana Vostrčilová Ing.
Försterova 175
56601 Vysoké Mýto

Váš dopis značka / ze dne	Naše značka	Vyřizuje / linka	Místo odeslání / dne
0000222820/ 2.10.2017	0000017514	Jelínková / 251 618 458	Praha / 2.10.2017

Vyjádření k existenci sítí

vydané podle § 161 zákona č. 183/2006 Sb., o územním plánování a stavebním řádu (stavební zákon)

Název akce: VD Pastviny, oprava cesty do podhrází

Důvod žádosti: Existence sítí

Vážený pane/ Vážená paní,

na základě Vaší žádosti Vám sdělujeme, že v místě uvažované stavby (definované polygonem zakresleným v žádosti, která je nedílnou přílohou tohoto vyjádření) se **nenachází** žádné elektrické zařízení v majetku provozovatele přenosové soustavy ČEPS, a.s., ani jeho ochranné pásmo. Z hlediska rozvojových zájmů společnosti ČEPS, a.s. **bez připomínek**.

Toto vyjádření vydala společnost HRDLIČKA, spol. s r.o. v zastoupení společnosti ČEPS, a.s. dne 2.10.2017. Vyjádření má platnost 12 měsíců od data vydání.



Elektronicky podepsal(a) Hrdlička spol.s r.o.
Datum: 2.10.2017 15:33:09 CEST

V případě dotazů kontaktujte zákaznické centrum společnosti HRDLIČKA, spol. s r.o.:

Jana Jelínková
Za Lužinami 1084/33
155 00 Praha 5 – Stodůlky
tel.: +420 251 618 458
e-mail: info@mawis.eu

Příloha: Žádost o vyjádření č. 0000222820

Společnost HRDLIČKA, spol. s r.o. je pověřena společností ČEPS, a.s. k vydávání vyjádření k existenci sítí jejím jménem v oblastech, které jsou mimo zájmové území ČEPS, a.s. mandátní smlouvou číslo 1800002353 ze dne 9.12.2011 a plnou moci ze dne 04.02.2015. Tato vyjádření mají platnost originálu a jsou v elektronické formě opatřena elektronickou značkou vydavatele.

Žádost o vyjádření k existenci sítí v majetku ČEPS, a.s. je možné podat elektronicky prostřednictvím služby e-UtilityReport ze stránek www.ceps.cz (Pro partnery > Žádost o vyjádření k existenci sítí).

ŽÁDOST O VYJÁDŘENÍ

k existenci technického zařízení v zájmovém území

Evidenční číslo žádosti 0000222820

Ev. číslo správce 0000017514

Důvod žádosti Existence sítí

Údaje žadatele

Název organizace	MDS Projekt s.r.o.	IČO	27487938
Příjmení, jméno, titul	Vostrčilová Jana, Ing.		
Ulice, č.p./or.	Försterova 175		
Obec	Vysoké Mýto	PSČ	56601
Telefon		Mobil	774743926
Fax		E-mail	vostrcilova@mdsprojekt.cz

Údaje stavebníka (investora)

Název organizace	IČO
Příjmení, jméno, titul	
Ulice, č.p./or.	
Obec	PSČ
Telefon	Mobil
Fax	E-mail

Údaje akce (stavby)

Název VD Pastviny, oprava cesty do podhrází

Poznámka

Doplňkové informace

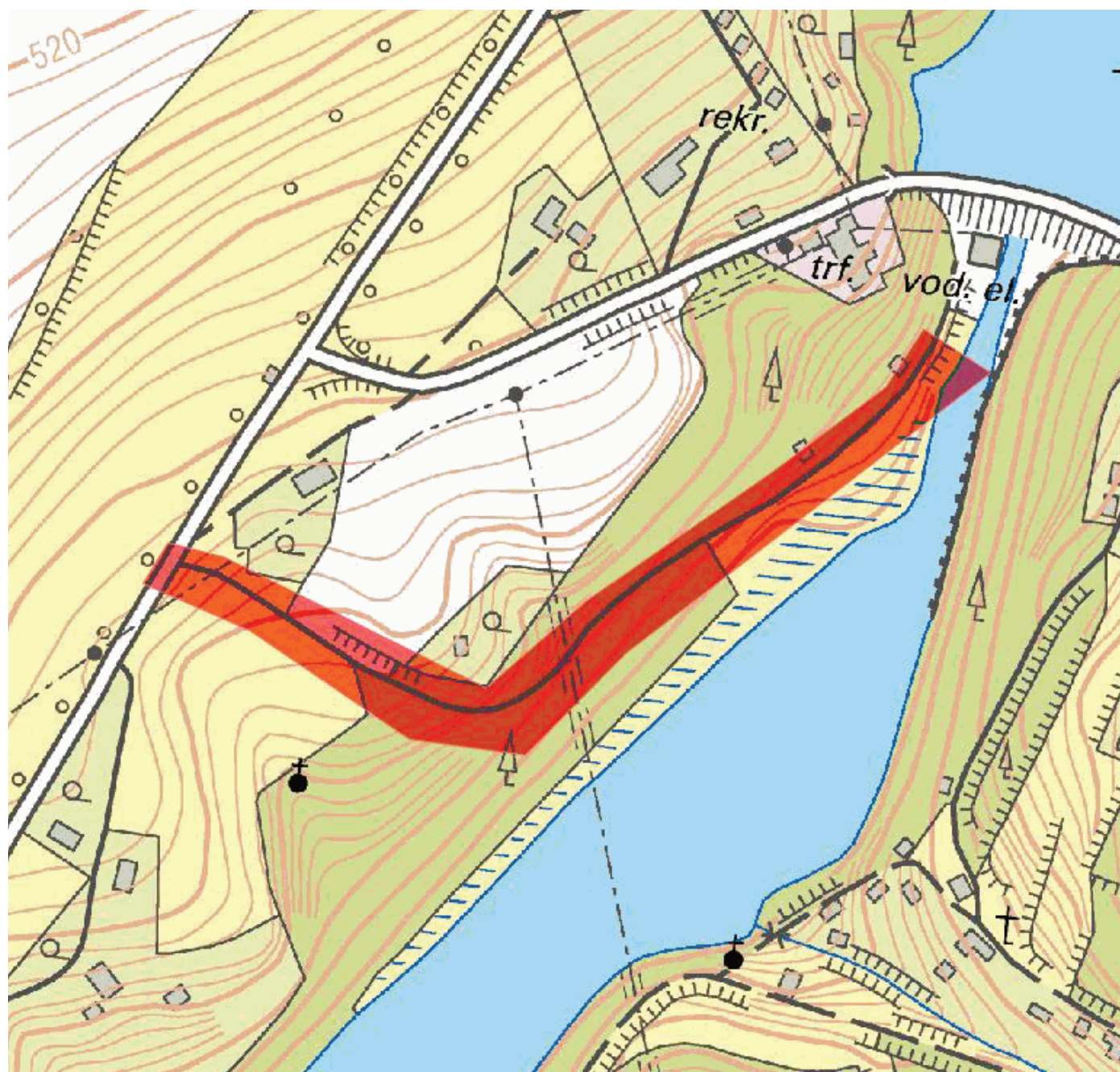
Způsob převzetí vyjádření: e-mailem

Přílohy (názvy souborů příloh)

Zákres zájmového území

Dotčené pozemky:

Dotčená KÚ: KÚ: Nekoř (702731)

**Souhlas se zpracováním osobních údajů**

Žadatel odesláním žádosti uděluje společně s žádostí uvedeným a provozovateli tohoto systému souhlas, aby ve smyslu ustanovení §11 zákona č. 101/2000 Sb. shromáždily a zpracovaly osobní údaje žadatele a případně stavebníka, uvedené v této žádosti, za účelem jejich použití pro vystavení požadovaného vyjádření o existenci sítě, ochrany stávající infrastruktury a k dalším účelům souvisejícím s plánovanou investiční výstavbou. K jiným účelům nesmí být těchto údajů použito.

Žádost vystavena dne

2.10.2017 15:24

Vystaveno službou e-UtilityReport

Společnost je zapsána pod spisovou značkou B 5597 vedenou u rejstříkového soudu v Praze.

tel.: +420 211 044 111

fax: +420 211 044 568

e-mail: ceps@ceps.cz

MDS projekt s.r.o.
Försterova 175
56601 Vysoké Mýto

naše značka
5001595186

vyřizuje
Jaroslav Kápička

datum
29.09.2017

Věc:

VD Pastviny, oprava cesty do podhrází

K.ú. - p.č.: Nekoř

Stavebník: MDS projekt s.r.o., Försterova 175, 56601 Vysoké Mýto

Účel stanoviska: Předprojektová příprava

GasNet, s.r.o., jako provozovatel distribuční soustavy (PDS) a technické infrastruktury, zastoupený GridServices, s.r.o., vydává toto stanovisko:

V zájmovém území vyznačeném v příloze tohoto stanoviska, nejsou umístěna žádná provozovaná plynárenská zařízení a plynovodní přípojky ve vlastnictví nebo správě GasNet, s.r.o.. Mohou se zde nacházet plynárenská zařízení jiných vlastníků či správců, případně i dlouhodobě nefunkční/neprovozovaná plynárenská zařízení bez dostupných informací o jejich poloze a vlastnictví.

V rozsahu území vyznačeného v příloze souhlasíme s povolením stavby dle zákona 183/2006 Sb. ve znění pozdějších předpisů např. s vydáním územního rozhodnutí, zjednodušeným územním řízením, vydáním územního souhlasu, uzavřením veřejnoprávní smlouvy, ohlášením, stavebním povolením, veřejnoprávní smlouvou o provedení stavby nebo oznámením stavebního záměru s certifikátem autorizovaného inspektora.

V případě uzavření veřejnoprávní smlouvy nebude GasNet, s.r.o. ani GridServices, s.r.o., jako zmocněnec GasNet, s.r.o., účastníkem územního ani stavebního řízení a nebudou uvedeni ve třetích osobách veřejnoprávní smlouvy.

Platí pouze pro území vyznačené v příloze tohoto stanoviska a to 24 měsíců ode dne jeho vydání.

Stanovisko bylo vygenerováno na základě vaší žádosti automaticky.

V případě dotčení pozemku v majetku společnosti GasNet, s.r.o. je třeba dále projednat smluvní vztah k tomuto pozemku.

Kontakt na projednání naleznete na adrese www.gasnet.cz/cs/kontakt-ni-system/, činnost "Smluvní vztahy - pozemky a budovy plynárenských zařízení", případně na NONSTOP zákaznické lince 800 11 33 55.

GridServices, s.r.o.

Plynárenská 499/1

Zábrdovice

602 00 Brno

T +420532221111

F +420545578571

E info@gridservices.cz

I www.gridservices.cz

IČ: 27935311

DIČ: CZ27935311

Zapsán do obchodního rejstříku:

Krajský soud v Brně

oddíl C, vložka 57165

26.07.2007

Bankovní spojení:
Československá obchodní banka,
a.s.

Číslo účtu: 17837923

Kód banky: 0300

Za správnost a úplnost dokumentace předložené s žádostí včetně jejího souladu s platnými předpisy plně zodpovídá její zpracovatel. Stanovisko nenahrazuje případná další stanoviska k jiným částem stavby.

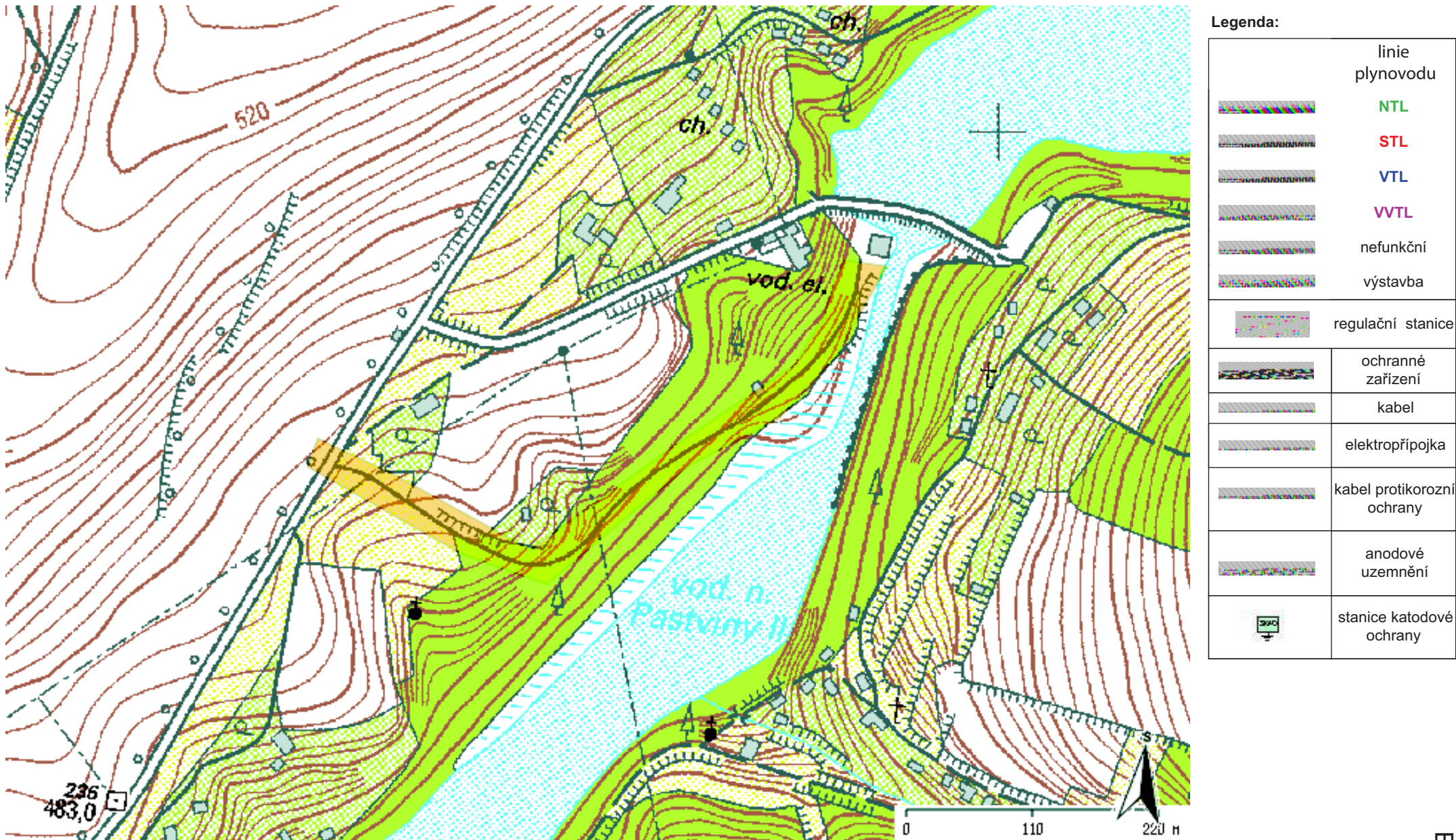
V případě další korespondence nebo jednání (např. změna stavby) uvádějte naši značku - 5001595186 a datum tohoto stanoviska. Kontakty jsou k dispozici na www.gridservices.cz nebo NONSTOP zákaznická linka 800 11 33 55.



GasNet, s.r.o.
zastoupená společností GridServices, s.r.o., IČ 279 35 311
Jaroslav Kápička
Vedoucí zpracování externích požadavků
Odbor zpracování externích požadavků

Přílohy: Orientační zakres plynárenského zařízení

Provozovatel DS: GasNet, s.r.o.; Stavebník: MDS projekt s.r.o., Försterova 175, 56601 Vysoké Mýto. K.ú.: Nekoř.



Jana Vostrčilová

Od: Vojtech Havrda <havrdav@pla.cz>
Odesláno: úterý 14. listopadu 2017 10:03
Komu: Jana Vostrčilová
Předmět: Postoupit: Odpověď: žádost o vyjádření k existenci sítí: VD Pastviny, oprava cesty do podhrází
Přílohy: Scan_20171108_073129.pdf

Dobrý den,
 nevím jestli jsem to už posílal nebo ne. A tak raději přeposílám.

S pozdravem
 Ing. Vojtěch Havrda
 Povodí Labe, státní podnik
 Víta Nejedlého 951
 500 03 Hradec Králové 3
 tel. : +420 495 088 657
 e-mail : HavrdaV@pla.cz

-----Postoupil(a) Vojtech Havrda/RHY-PVZ-IU/PLA dne 14.11.2017 10:02 -----

Komu: Vojtech Havrda/RHY-PVZ-IU/PLA@Povodi_Labe
 Od: Zdenek Dvorak/VDPA-PUDO1-PSZ-PTUVM-Z2/PLA
 Datum: 8.11.2017 07:33
 Předmět: Odpověď: žádost o vyjádření k existenci sítí: VD Pastviny, oprava cesty do podhrází

Dobrý den
 je to naše akce : **"Oprava cesty do podhrází a nátěrů dřevěných konstrukcí SOB na VD Pastviny"**. Připravuje se PD pro soutěž.
 V oblasti dotčené stavbou nejsou žádná vedení Povodí Labe,s.p. Trasu komunikace kříží pouze 3 propustky, ale potrubí by mělo být tak hluboko že se ho stavba nedotkne.
 V oblasti dolní části komunikace, před bránou do areálu podhrází VD vedou dva elektrické přívodní kabely, viz. náčrtek. K1 je přípojka k rekreační chatě p. Nevrlého, K2 je přívod k limnigrafické stanici ČEZ Energetické služby,s.r.o.

(Viz přiložený soubor: Scan_20171108_073129.pdf)

S pozdravem
 Dvořák Zdeněk
 VD Pastviny
 Povodí Labe, státní podnik
 e.mail : dvorak@pla.cz
 tel : 602 126 915

 Vojtech Havrda---07.11.2017 14:25:25---Dobrý den, prosím o sdělení ohledně sítí a zařízení ve správě Povodí Labe, s.p. k akci VD Pastviny,

Od: Vojtech Havrda/RHY-PVZ-IU/PLA
 Komu: Zdenek Dvorak/VDPA-PUDO1-PSZ-PTUVM-Z2/PLA@Povodi_Labe
 Datum: 07.11.2017 14:25
 Předmět: žádost o vyjádření k existenci sítí: VD Pastviny, oprava cesty do podhrází

Dobrý den,
 prosím o sdělení ohledně sítí a zařízení ve správě Povodí Labe, s.p. k akci VD Pastviny, oprava cesty do podhrází. Máme tam něco? Nevíte zda je to naše akce. Děkuji za vyjádření.

S pozdravem
Havrda

-----Postoupil(a) Vojtech Havrda/RHY-PVZ-IU/PLA dne 7.11.2017 14:22 -----

Komu: <havrdav@pla.cz>

Od: Jana Vostrčilová <vostrcilova@mdsprojekt.cz>

Datum: 2.10.2017 15:21

Předmět: [SPAM] žádost o vyjádření k existenci sítí: VD Pastviny, oprava cesty do podhrází

(Viz připojený soubor: Žádost o vyjádření k existenci inženýrských sítí (MDS) POVODÍ LABE.PDF)

(Viz připojený soubor: Přehledná mapa.pdf)



Dobrý den,

naše projekční firma MDS Projekt s.r.o. v současné době zpracovává PD stavby:

VD Pastviny, oprava cesty do podhrází

Žádáme Vás tímto o vyjádření, zda se v dotčeném prostoru vyznačeném na přiložené situaci nenacházejí

zařízení ve Vaší správě. Pokud budou Vaše zařízení dotčena, prosíme Vás o informativní zakreslení.

Pokud máte k dispozici pro dané zájmové území trasu podzemních vedení **v digitální formě**, žádáme vás

o její předání současně s vyjádřením.

S přáním krásného dne

Ing. Jana Vostrčilová

MDS PROJEKT s.r.o. tel/fax: +420 465 323 769

Försterova č.p. 175

566 01 Vysoké Mýto

mobil: +420 774 743 926

e-mail:

vostrcilova@mdsprojekt.cz

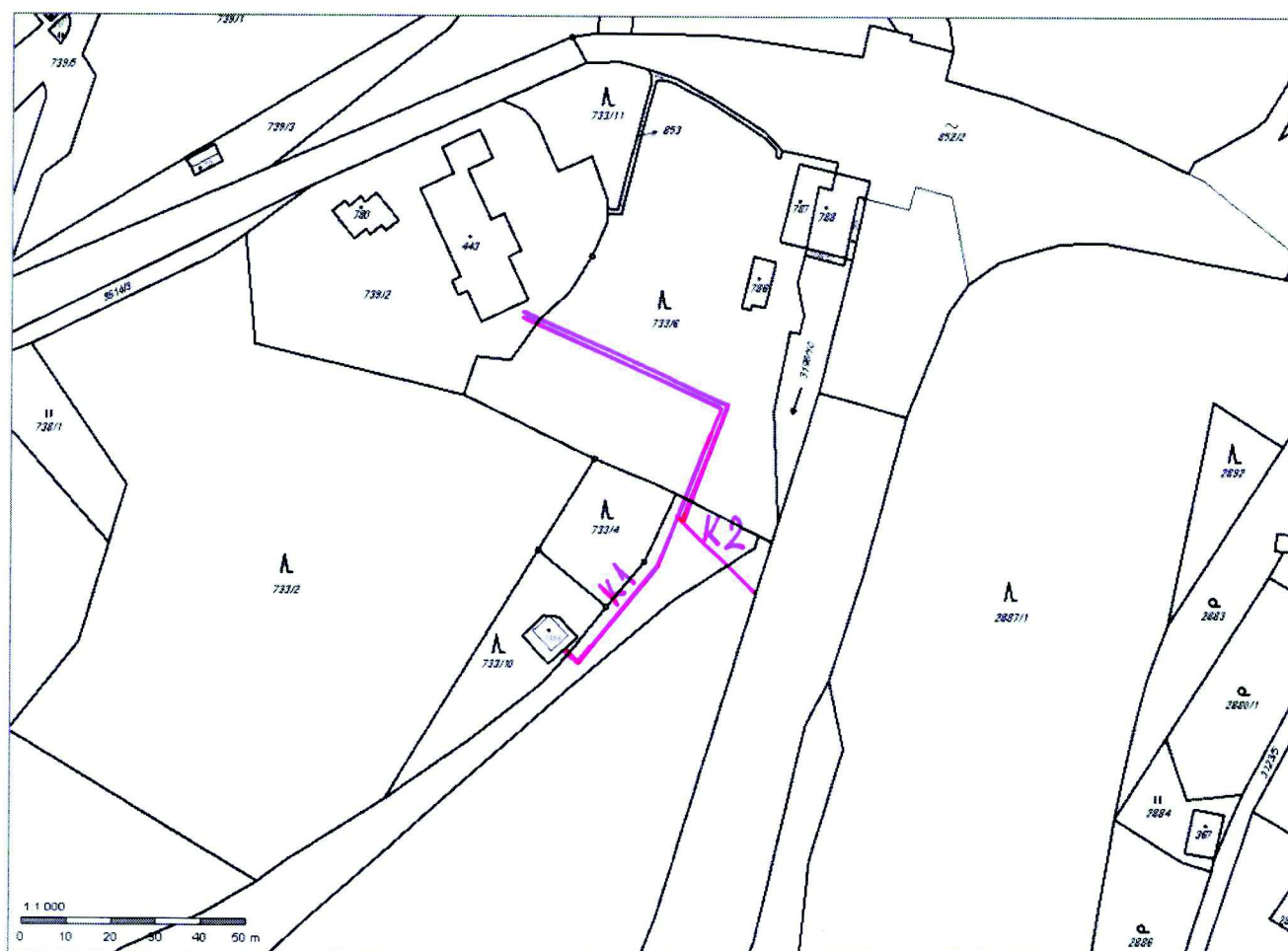
IČO: 274 87 938

DIČ: CZ 274 87

938

www.mdsprojekt.cz

[příloha Žádost o vyjádření k existenci inženýrských sítí (MDS) POVODÍ LABE.PDF odstraněna uživatelem Zdenek Dvorak/VDPA-PUDO1-PSZ-PTUVM-Z2/PLA] [příloha Přehledná mapa.pdf odstraněna uživatelem Zdenek Dvorak/VDPA-PUDO1-PSZ-PTUVM-Z2/PLA]



MĚSTSKÝ ÚŘAD ŽAMBERK**odbor správní a dopravy**

Masarykovo nám. 166, 564 01 Žamberk

Čj.: MUZBK-25087/2017/SPDO-2

Spisová značka: MUZBK-25087/2017/SPDO

Spis. skart. znak, lhůta: 280.13 S5

Počet listů/příloh/listů příloh: 1/0/0

Vyřizuje: Bc. Jana Maivaldová

Telefon: 465 670 295

E-mail: j.maivaldova@zamberk.eu

ID datové schránky: ia9b3gu

Datum: 04.12.2017

VYJÁDŘENÍ

Městský úřad Žamberk, odbor správní a dopravy, jako silniční správní úřad příslušný podle § 40 odst. 4 písm. a) zákona č. 13/1997 Sb., o pozemních komunikacích, ve znění pozdějších předpisů (dále jen "zákon o pozemních komunikacích"), vykonávající státní správu ve věcech silnic II. a III. třídy a veřejně přístupných účelových komunikací jako příslušný silniční správní úřad a speciální stavební úřad, k žádosti, kterou podala dne 02.11.2017 společnost

MDS projekt s.r.o., IČO 27487938, Försterova 175, 566 01 Vysoké Mýto

sděluje, že pokud se bude jednat o opravu neveřejné účelové komunikace „VD Pastviny, oprava cesty do podhrází“, Městský úřad Žamberk, odbor správní a dopravy podle § 40 odst. 4. písm. a) zákona č. 13/1997 Sb., o pozemních komunikacích ve znění pozdějších předpisů, **není věcně a místně příslušným silničním správním úřadem**. Příslušným stavebním úřadem je Městský úřad Letohrad, odbor výstavby a životního prostředí.

otisk razítka

Bc. Edita Pálková
vedoucí odboru správního a dopravy

Za správnost vyhotovení:
Bc. Jana Maivaldová, referent (oprávněná úřední osoba)

Obdrží (doručenky):

- MDS projekt s.r.o., IDDS: kvrkudw
sídlo: Försterova č.p. 175, 566 01 Vysoké Mýto-Město



MĚSTSKÝ ÚŘAD ŽAMBERK
odbor životního prostředí a zemědělství
 Nádražní 833, 564 01 ŽAMBERK

Váš dopis čj.: ---
 Ze dne: 02.11.2017
 Naše čj.: MUZBK-25091/2017/ZPZE/POKM/SOU/240
 Naše spisová značka: 25091/2017/ZPZE
 Počet listů/příloh: 2/-
 Spis. a skart. znak, lhůta: 202.1 V/5
 JID: 43067/2017/MUZBK
 Vyřizuje: Marcela Pokorná
 Telefon: 465 670 262
 E-mail: e-podatelna@zamberk.eu

ID datové schránky: ia9b3gu

Datum: 27.11.2017

VD Pastviny, oprava cesty do podhrází – vyjádření

Městský úřad Žamberk, odbor životního prostředí a zemědělství, obdržel dne 20.11.2017 žádost o vyjádření ke stavebnímu řízení „**VD Pastviny, oprava cesty do podhrází**“ z hlediska zájmů na ochranu životního prostředí.

Dokumentace ke stavebnímu řízení řeší opravu cesty do podsází vodní nádrže Pastviny.

Stavba se nachází na pozemku parc. č. 3513/2, 732/1 v kat. území Nekoř.

Investorem akce je Povodí Labe, státní podnik, Víta Nejedlého 951, 500 03 HRADEC KRÁLOVÉ.

Dokumentaci zpracoval MDS projekt s.r.o., Försterova 175, 566 01 VYSOKÉ MÝTO.

Odbor životního prostředí a zemědělství prostudoval předložený materiál a dle § 154 zákona č. 500/2004 Sb. (správní řád), vydává toto souhrnné vyjádření:

1. Orgán v oblasti nakládání s odpady: - Ing. Alena Hovádková

Věcně příslušný orgán veřejné správy v oblasti odpadového hospodářství podle ustanovení § 71 písm. k) a § 79 odst. 4 písm. b) zákona č. 185/2001 Sb., o odpadech a o změně některých dalších zákonů, v platném znění (dále jen zákon o odpadech) vydává ke shora uvedené věci toto vyjádření:

Původce stavebních, popř. dalších odpadů, musí plnit povinnosti stanovené zejména v § 12, 16, 39, 40 zákona o odpadech a v § 5, 7, 21, 22, 25 vyhlášky MŽP č. 383/2001 Sb.

Na stavbě je nezbytné vytvořit technickoorganizační podmínky pro řádné nakládání s odpady. Zejména vyčlenit místa pro shromažďování odpadů na stavbě, a to v souladu s ustanovením § 5 vyhlášky MŽP č. 383/2001 Sb.

Stavební odpady vzniklé při realizaci akce musí být tříděny podle druhů a kategorie (nebezpečné, ostatní) a na staveništi shromažďovány v souladu s § 5 vyhlášky MŽP č. 383/2001 Sb., až do předání osobám oprávněným k jejich převzetí podle § 14 odst. 1 zákona o odpadech.

O vyprodukovaných odpadech musí být v souladu s § 39 zákona o odpadech a § 21 odst. 1 a 2 vyhlášky MŽP č. 383/2001 Sb., vedena průběžná evidence.

Při kontrolní nebo závěrečné prohlídce stavebního úřadu musí původce odpadů (investor stavby), na vyžádání předložit seznam druhů a množství odpadů vzniklých při stavební činnosti a prokázat, jak bylo s těmito odpady naloženo, tzn., zda byly využity nebo odstraněny v souladu se zákonem o odpadech a doložit předání odpadů fakturami nebo vážními lístky potvrzenými osobou oprávněnou k jejich převzetí.

2. Orgán ochrany přírody a krajiny: - Ing. Anna Krejsová

Orgán ochrany přírody příslušný dle ust. § 77 odst. 3 zákona č. 114/1992 Sb., o ochraně přírody a krajiny, po prostudování projektové dokumentace sděluje, že předložený záměr není v rozporu se zájmy ochrany přírody a krajiny.

Vzhledem k tomu, že se v okolí stavby nachází vzrostlá zeleň, je třeba během prací důsledně dodržovat ČSN 83 9061 „*Technologie vegetačních úprav v krajině – Ochrana stromů, porostů a vegetačních ploch při stavebních pracích*“, zejména: výkopové práce v kořenovém prostoru provádět ručně, nejmenší vzdálenost od paty kmene je 2,5 m, kořeny ostře přetrnout a ošetřit, obnažené kořeny chránit před vysycháním a působením mrazu, atd.

Upozorňujeme, že pozemek č. 732/1 je součástí územního systému ekologické stability, opravou cesty však nepředpokládáme narušení ÚSES za předpokladu respektování § 4 odst. 1 zákona: „*ochrana systému ekologické stability krajiny je povinností všech vlastníků a uživatelů pozemků tvořících jeho základ, jeho vytváření je veřejným zájmem, na kterém se podílejí vlastníci pozemků, obce i stát*“.

Vzhledem ke skutečnosti, že realizací záměru nedojde k narušení ekologicko-stabilizační funkce vodní plochy na p. p. č. 732/1 **nebude vydáno závazné stanovisko k zásahu do významného krajinného prvku.**

Předložený záměr se nachází na území přírodního parku „**Orlice**“. Vzhledem k tomu, že se jedná o zásah mimo zastavěné území obce, je nutný **souhlas – závazné stanovisko** orgánu ochrany přírody.

3. Orgán státní správy lesů: - Ing. Anna Krejsová

Orgán státní správy lesů příslušný dle ustanovení § 48 odst. 2 písm. c) zákona č. 289/1995 Sb., o lesích a o změně a doplnění některých zákonů (lesní zákon) v platném znění nemá k akci připomínky.

Jelikož se stavba nachází ve vzdálenosti do 50 m od okraje lesních pozemků, vydal orgán státní správy lesů dne 08.11.2017, pod čj. MUZBK-25086/2017/ZPZE/KREA/LES-ZS.106 závazné stanovisko o souhlasu s umístěním stavby nebo s využitím území do 50 m od okraje lesa.

4. Vodoprávní úřad: - Bc. Irena Pilařová, DiS.

Vzhledem k tomu, že žádost o vyjádření z hlediska zájmů na ochranu životního prostředí nebyla doložena potřebnými náležitostmi pro vyjádření vodoprávního úřadu (*viz ustanovení § 18 zákona č. 254/2001 Sb., o vodách a o změně některých zákonů, ve znění pozdějších předpisů*), není jeho součástí. Pokud toto vyjádření budete požadovat, rádi Vám jej vypracujeme na základě samostatné žádosti, doložené potřebnými podklady podle ustanovení § 10 vyhlášky č. 432/2001 Sb., o dokladech žádosti o rozhodnutí nebo vyjádření a o náležitostech povolení, souhlasů a vyjádření vodoprávního úřadu, ve znění pozdějších předpisů.

Z předloženého materiálu vyplývá, že akce se nedotýká dalších zájmů na ochranu životního prostředí, které jsou v kompetenci zdejšího odboru životního prostředí a zemědělství, tj. zájmů orgánů v oblasti ochrany ovzduší a ochrany ZPF.

Ing. Jaroslava Červená
vedoucí odboru
životního prostředí a zemědělství

Obdrží

- MDS projekt s.r.o., Försterova 175, 566 01 VYSOKÉ MÝTO

Na vědomí

- Městský úřad Letohrad, odbor výstavby a ŽP, Václavské náměstí 10, 561 51
LETOHRAD



Pomáhat a chránit

KRAJSKÉ ŘEDITELSTVÍ POLICIE PARDUBICKÉHO KRAJE

Územní odbor Ústí nad Orlicí
Dopravní inspektorát

Č. j. KRPE-86366-1/ČJ-2017-171106

Ústí nad Orlicí 7. listopadu 2017
Počet stran: 2MDS projekt s.r.o.
Försterova č.p. 175
566 01 Vysoké Mýto**Stavba: "VD Pastviny, oprava cesty do podhrází" - stanovisko**

Na Krajské ředitelství policie Pardubického kraje, Územní odbor Ústí nad Orlicí, Dopravní inspektorát byla dne 1.11.2017 doručena Vaše žádost o stanovisko Dopravní inspektorát Policie ČR Ústí nad Orlicí jako orgán státní správy ve věcech bezpečnosti a plynulosti silničního provozu na pozemních komunikacích ve smyslu ust. § 2 zákona č. 273/2008 Sb., o Policii České republiky, ve znění pozdějších předpisů, ve smyslu § 1 zákona č. 12/1997 Sb., o bezpečnosti a plynulosti silničního provozu, s odkazem na ust. § 124 odst. 1 odst. 9 písm. e) zákona č. 361/2000 Sb., o provozu na pozemních komunikacích a o změnách některých zákonů, v platném znění

S O U H L A S Í

dle § 16 odst. Odst. 2, písm.b) zákona č. 13/1997 Sb., o pozemních komunikacích s předloženou projektovou dokumentací pro územní řízení a stavební povolení na akci: „VD Pastviny, oprava cesty do podhrází“, při dodržení těchto podmínek:

- 1) Při stavbě nesmí dojít k znečišťování silniční sítě.
- 2) Před instalací trvalého dopravního značení - před kolaudací - bude písemně zažádán silniční správní úřad v Žamberku o stanovení dopravního značení ve smyslu ust. § 77 odst. 1 výše uvedeného zákona č. 361/2000 Sb. Vždy bude k písemné žádosti předložen grafický návrh trvalého dopravního značení. Vzhledem k tomu, že na veřejné účelové komunikaci povolení do zákazu vjezdu může vydat pouze silniční správní orgán nebude pod dopravní značkou B1

Tvardkova 1191
562 27 Ústí nad OrlicíTel.: 974 580 250
Fax:
Email:
ID DS: ndihp32

www.policie.cz

umístěna dodatková tabulka v navrženém znění. Dodatková tabulka může mít text "Mimo dopravní obsluhy" nebo "Mimo zásobování" nebo "Mimo vozidel Povodí Labe".

Zpracoval:

por. Jiří Kaplan DiS.

974580258

npor. Ing. Pavel Mikulecký
komisař, vedoucí DI

Krajská hygienická stanice Pardubického kraje se sídlem v Pardubicích

MDS PROJEKT, s.r.o.
Försterova 175
566 01 Vysoké Mýto

Naše č.j.:
KHSPA 19783/2017/HOK-UO

Vyřizuje/linka
Rousková/465676461


Ústí nad Orlicí dne
8.11.2017

Projektová dokumentace „VD Pastviny, oprava cesty do podhrází“

Na základě Vaší žádosti doručené dne 6.11.2017 posoudila Krajská hygienická stanice Pardubického kraje se sídlem v Pardubicích (dále jen KHS) předloženou žádost o stanovisko ke shora uvedené akci. Předložená PD řeší opravu cesty do podhrází vodní nádrže Pastviny. Tato účelová komunikace se napojuje na silnici III/31216 a vede k vodní elektrárně Pastviny pod hrází. Směrové řešení trasy se nezmění, kopíruje stávající stav.

Po posouzení z hlediska požadavků ochrany veřejného zdraví KHS konstatuje, že předloženým návrhem nejsou dotčeny zájmy chráněné orgánem ochrany veřejného zdraví. Z tohoto důvodu není KHS v řízení o předmětné žádosti dotčeným orgánem a závazné stanovisko ve smyslu § 4 odst. 2 písm. a) zákona č. 183/2006 Sb., stavební zákon, proto **nevydává.**

KRAJSKÁ HYGIENICKÁ STANICE
PARDUBICKÉHO KRAJE
SE SÍDLEM V PARDUBICÍCH
územní pracoviště Ústí nad Orlicí


Ing. Jitka Seidlová
Vedoucí odd. hygieny komunální

Příloha: PD pro adresáta



KUPAX00MZXAQ

KRAJSKÝ ÚŘAD
Pardubického kraje
odbor životního prostředí a zemědělství

Naše značka: 72707/2017/OŽPZ/Pe
Vyřizuje: M. Pešata
Telefon: 466 026 480
Email: michal.pesata@pardubickykraj.cz

MDS projekt s. r. o. (DS)

V Pardubicích dne 13. 11. 2017

Záměr: „VD Pastviny, oprava cesty do podhrází“ – stanovisko

Krajskému úřadu Pardubického kraje (dále též Krajský úřad) byla doručena žádost o vydání stanoviska dle ustanovení § 45i odst. 1 zákona č. 114/1992 Sb., o ochraně přírody a krajiny, ve znění pozdějších předpisů (dále jen zákon), k záměru „**VD Pastviny, oprava cesty do podhrází**“.

V předmětné věci vydává Krajský úřad Pardubického kraje jako orgán příslušný dle ustanovení § 77a odst. 4 písm. n) zákona toto stanovisko:

Předložený záměr nemůže mít významný vliv na vymezené ptačí oblasti ani na evropsky významné lokality (platí pouze pro lokality, v nichž je Krajský úřad věcně a místně příslušným orgánem ochrany přírody; dále též předmětné evropsky významné lokality a ptačí oblasti).

Odůvodnění:

Předmětem záměru je obnova stávající komunikace. Celková délka úseku opravy cesty je 531,0 m. Cesta se nachází v extravilánu v katastru obce Nekoř. Tato účelová komunikace se napojuje na silnici III/31216 a vede k vodní elektrárně Pastviny pod hrází. Kategorie cesty je S 4,0/30. Stávající cesta byla vybudována v roce 1938 s krytem z penetračního makadamu, v současném stavu je cesta spíše šterková. Odvodnění je zajištěno otevřenými patními příkopy, z kterých voda volně vytéká do přirozených recipientů a do řeky Divoká Orlice.

Záměr je dle názoru Krajského úřadu možné považovat za takový, jehož realizace a provoz nemohou mít významný vliv na okolí (rekonstrukce stávající cesty). Vzhledem k charakteru záměru a jeho umístění nepředpokládá Krajský úřad výskyt žádných negativních vlivů s přesahem do okolí stavby.

Nejbližší (cca 3,6 km) předmětná evropsky významná lokalita je lokalita Tichá Orlice. Předmětem ochrany v této lokalitě je mihule potoční a její biotop. Nejbližší (cca 6,2 km) předmětná ptačí oblast je Králícký Sněžník, kde je předmětem ochrany chřástal polní (*Crex crex*). Další vzdálenější evropsky významné lokality a ptačí oblasti mají obdobné nároky na ochranu před nežádoucími vlivy; jejich ohrožení spočívá zejména v přímém rušení předmětů ochrany; poškozování jejich biotopů – míst pro rozmnožování, zimování či hibernaci; ničení či poškozování přírodních stanovišť, migračních koridorů apod. Pro vydání tohoto stanoviska tedy považuje Krajský úřad hodnocení vztahu negativních vlivů záměru k nejbližším lokalitám (a jejich předmětům ochrany) za dostatečné.

Vzhledem k charakteru záměru (rekonstrukce stávající silnice) a ke vzdálenosti od nejbližších předmětných evropsky významných lokalit a ptačích oblastí (kilometry), považuje Krajský úřad uvedené za dostatečné pro to, aby mohl být vyloučen významný negativní vliv záměru na všechny předmětné evropsky významné lokality a ptačí oblasti.

Toto stanovisko je platné výhradně pro rozsah záměru, který byl předmětem tohoto stanoviska; jakékoliv doplnění je v takovém případě nutné vnímat jako změnu záměru a je nutné je opětovně ke stanovisku dle § 45i odst. 1 zákona předložit příslušným orgánům ochrany přírody.

Krajský úřad Pardubického kraje posoudil záměr, jeho umístění a rozsah a dospěl k závěru, že výše uvedený záměr nemůže mít významný vliv na vymezené ptačí oblasti ani evropsky významné lokality v jeho působnosti, jak ve svém stanovisku uvádí.

Toto stanovisko nenahrazuje stanoviska, vyjádření či rozhodnutí, vydávaná podle ustanovení jiných paragrafů zákona č. 114/1992 Sb., o ochraně přírody a krajiny, nebo jiných zákonů.

[otisk úředního razítka](#)

Ing. Josef Hejduk
vedoucí odboru
v zastoupení RNDr. Vladimír Vrána



Obec Nekoř

561 63 Nekoř 330
IČ: 00279269 DIČ: 00279269
Č. účtu 6822611/0100
Tel.: 465 625 122, 724 181 465

www.nekor.cz; e-mail: ounekor@orlicko.cz; starosta.nekor@orlicko.cz

č.j. **OBNE 467/2017**

Počet listů/příloh/listů příloh: 1/1/1

Spisový a skartační znak, lhůta: 52.2 V5

Vyřizuje: Ing. Jiří Pomikálek

Telefon: 724 181 465

E-mail: starosta.nekor@orlicko.cz

ID datové schránky: 8qra44i

V Nekoři dne 5. listopadu 2017

MDS projekt s.r.o.
Forsterova 175
566 01 Vysoké Mýto

Věc: Obec Nekoř – souhlas se stavbou „VD Pastviny, oprava cesty do podhrází“

Obec Nekoř nemá připomínky k předložené PD k stavebnímu řízení na stavbu „VD Pastviny, oprava cesty do podhrází“.

Souhlasí s provedením akce.

S pozdravem

**Ing. Jiří
Pomikálek**

Digitálně podepsal
Ing. Jiří Pomikálek
Datum: 2017.12.08
07:56:08 +01'00'

Ing. Jiří Pomikálek,
starosta obce Nekoř



MDS projekt s.r.o.
Försterova 175
566 01 Vysoké Mýto

VÁŠ DOPIS ZNAČKY / ZE DNE

NAŠE ZNAČKA

VYŘIZUJE / LINKA

MÍSTO ODESLÁNÍ / DNE

e-mail / 2.11.2017

1095479376

Mačát / 462 113 162

Č.Třebová / 6.11.2017

Souhlas s prováděním činností v ochranném pásmu zařízení distribuční soustavy v provozování ČEZ Distribuce, a. s.

Pro akci: „VD Pastviny – oprava cesty do podhrází“

Dobrý den,

Dne 2.11.2017 jsme obdrželi Vaši žádost na vydání souhlasu s prováděním činností a umístěním stavby „VD Pastviny – oprava cesty do podhrází“ v ochranném pásmu a v blízkosti distribuční soustavy (**vrchního vedení VN 35kV – VN564 a vrchního vedení VN 22kV – VN2295**) v provozování ČEZ Distribuce, a. s.

S navrženým umístěním stavby a prováděním činností v ochranném pásmu a v blízkosti vrchních vedení VN 35kV a 22kV souhlasíme za těchto podmínek:

- požadujeme trvalé zajištění přístupu k vrchnímu vedení VN 35kV a 22kV k jeho provozování a údržbě
- nesmí dojít k poškození stávajícího vrchního vedení VN a uzemňovací soustavy
- vzdálenost veškerých staveb a základů, hrany cesty, příkopů či opěrných zdí musí být minimálně 2 metry od stávajících podpěrných bodů vrchního vedení VN 35kV a VN22kV, přičemž nesmí být narušena jejich stabilita
- ochranné pásmo vrchního vedení VN 35kV (VN564) činí 7 metrů a ochranné pásmo vrchního vedení VN 22kV (VN2295) činí 10 metrů ...
- nesmí být snížena výška vodičů vedení VN 35kV a 22kV, která musí činit min. 6 metrů
- požadujeme trvalé zajištění přístupu k vrchnímu vedení VN k jeho provozování a údržbě
- při provádění činností v blízkosti zařízení distribuční soustavy a v jejich ochranných pásmech nesmí být prováděny činnosti, které by mohly mít za

ČEZ Distribuce, a. s.

Korespondenční adresa: Plzeň, Guldenerova 2577/19, PSČ 326 00 | tel.: 800 850 860
e-mail: info@cezdistribuce.cz | www.cezdistribuce.cz | IČ: 24729035, DIČ: CZ24729035
zapsaná v obchodním rejstříku vedeném Krajským soudem v Ústí nad Labem, sp. zn. B 2145
Sídlo společnosti: Děčín, Děčín IV-Podmokly, Teplická 874/8, PSČ 405 02

následek ohrožení života, zdraví či majetku osob, bezpečnosti a spolehlivosti provozu elektrického zařízení distribuční soustavy nebo znemožňující či podstatně znesnadňující jeho údržbu

- všichni pracovníci provádějící činnost musí být prokazatelně poučeni o práci v blízkosti nebo v ochranném pásmu elektrického zařízení a seznámeni s polohou zařízení
- v ochranném pásmu nesmí být zřizovány žádné stavby, skládky materiálu, zeminy, hořlavých nebo výbušných látek ani s takovými látkami manipulováno bez souhlasu ČEZ Distribuce, a. s.
- v ochranném pásmu vrchního vedení VN je zakázána práce s nadměrnými mechanizačními prostředky
- nesmí dojít k přiblížení k vodiči vrchního vedení VN 35kV a 22kV na vzdálenost kratší než 5 metrů; v opačném případě požádejte o vypnutí vrchního vedení VN
- v případě kolize vrchního vedení VN 35kV či VN 22kV s cestou musí být toto řešeno dle § 47, energetického zákona 458/2000 Sb. - formou žádosti o přeložku, na formuláři k tomu určeném

V zájmovém území se nachází také vrchní vedení nízkého napětí (NN, do 1kV), které ze zákona není chráněno ochranným pásmem. Při činnostech prováděných v jeho blízkosti (práce v blízkosti) je nutné dodržet vzdálenosti dané ČSN EN 50110-1 ed. 2. V případě dotčení distribuční sítě NN bude toto řešeno dle zákona 458/00Sb - Přeložkou distribuční sítě NN, apod. Vzdálenost veškerých staveb musí být min. 1 metr od podpěrných bodů NN.

V případě kontaktu se zařízením v majetku ČEZ Distribuce, a. s. a před jejím záhozem, požádejte o provedení kontroly uložení pracovníka ČEZ Distribuční služby, s.r.o. / OS Svitavy, nebo požádejte o zajištění bezproudí.

Platnost tohoto souhlasu je 1 rok ode dne doručení žadateli. Nepozbývá však platnosti, bude-li realizace povolené činnosti v ochranném pásmu zahájena do 12 měsíců ode dne doručení žadateli. Souhlas s umístěním stavby do ochranného pásma platí po dobu životnosti stavby.

S pozdravem



Zdeněk Jirout
Vedoucí oddělení SEM Sítě
ČEZ Distribuce, a. s.

Příloha: Podmínky pro provádění činností v OP nadzemních vedení

ČEZ Distribuce, a. s.

Korespondenční adresa: Plzeň, Guldenerova 2577/19, PSČ 326 00 | tel.: 800 850 860
e-mail: info@cezdistribuce.cz | www.cezdistribuce.cz | IČ: 24729035, DIČ: CZ24729035
zapsaná v obchodním rejstříku vedeném Krajským soudem v Ústí nad Labem, sp. zn. B 2145
Sídlo společnosti: Děčín, Děčín IV-Podmokly, Teplická 874/8, PSČ 405 02



MDS projekt s.r.o.
Försterova 175
566 01 Vysoké Mýto

VÁŠ DOPIS ZNAČKY / ZE DNE

NAŠE ZNAČKA

VYŘIZUJE / LINKA

MÍSTO ODESLÁNÍ / DNE

e-mail / 2.11.2017

1095479377

Mačát / 462113162

Č. Třebová / 6.11.2017

Vyjádření k projektové dokumentaci, územnímu a stavebnímu řízení

Stavba:

" VD Pastviny – oprava cesty do podhrází "

Souhlasíme s PD, územním a stavebním řízením za níže uvedených podmínek:

V blízkosti zájmového prostoru se nachází vrchní vedení NN do 1kV, vrchní vedení VN 35kV (VN564) a vrchní vedení VN 22kV (VN2295) ve správě ČEZ Distribuce, a. s. V průběhu stavby a po jejím zakončení nesmí být ohrožen provoz stávajícího vrchního vedení ani jiného zařízení v majetku ČEZ Distribuce, a. s. a dalšího zařízení. Musí být dodrženy veškeré vzdálenosti dle platných norem ČSN a PNE. Vzdálenost cest musí být min. 2 metry od stávajících podpěrných bodů vrchního vedení VN 35kV / VN 22kV a min. 1 metr od stávajících podpěrných bodů vrchního vedení NN. Musí být zajištěn neomezený přístup pro pracovníky Skupiny ČEZ k našim zařízením pro provozování a údržbu. Musí být dodržena minimální výška vodičů vedení NN a VN 35kV / 22kV....6 metrů od země.

Pro tuto stavbu byl souběžně vydán souhlas s prováděním činností v ochranném pásmu zařízení distribuční soustavy (vrchního vedení VN 35kV / 22kV) v provozování ČEZ Distribuce, a. s., pod č. 1095479376, kde jsou uvedeny další podmínky...

V případě kontaktu s kabelem, uzemněním či jiným zařízením v majetku ČEZ Distribuce, a.s., nebo v případě poruchy, je nutné kontaktovat ČEZ Distribuční služby s.r.o., OS Svitavy na lince 800 850 860.

ČEZ Distribuce, a. s.

Korespondenční adresa: Plzeň, Guldenerova 2577/19, PSČ 326 00 | tel.: 800 850 860
e-mail: info@cezdistribuce.cz | www.cezdistribuce.cz | IČ: 24729035, DIČ: CZ24729035
zapsaná v obchodním rejstříku vedeném Krajským soudem v Ústí nad Labem, sp. zn. B 2145
Sídlo společnosti: Děčín, Děčín IV-Podmokly, Teplická 874/8, PSČ 405 02

Před zahájením zemních prací požádejte o vytyčení případného stávajícího podzemního zařízení v majetku ČEZ Distribuce, a. s. objednáním na lince 800 850 860 ČEZ Distribuční služby, s.r.o. / OS Svitavy.

Platnost vyjádření 1 rok

S pozdravem



Zdeněk Jirout
Vedoucí oddělení SEM Sítě
ČEZ Distribuce, a. s.

ČEZ Distribuce, a. s.

Korespondenční adresa: Plzeň, Guldenerova 2577/19, PSČ 326 00 | tel.: 800 850 860
e-mail: info@cezdistribuce.cz | www.cezdistribuce.cz | IČ: 24729035, DIČ: CZ24729035
zapsaná v obchodním rejstříku vedeném Krajským soudem v Ústí nad Labem, sp. zn. B 2145
Sídlo společnosti: Děčín, Děčín IV-Podmokly, Teplická 874/8, PSČ 405 02

Podmínky pro provádění činností v ochranných pásmech nadzemních vedení

Ochranné pásmo nadzemního vedení podle § 46, odst. (3), Zák. č. 458/2000 Sb., tj. zákona o podmínkách podnikání a o výkonu státní správy v energetických odvětvích a o změně některých zákonů (energetický zákon), ve znění pozdějších předpisů (dále jen „energetický zákon“) je souvislý prostor vymezený svislými rovinami vedenými po obou stranách vedení ve vodorovné vzdálenosti měřené kolmo na vedení, které činí od krajního vodiče vedení na obě jeho strany:

- a) u napětí nad 1 kV a do 35 kV včetně
 - pro vodiče bez izolace 7 metrů (resp. 10 metrů u zařízení postaveného do 31. 12. 1994, vyjma lesních průseků, kde rozsah ochranného pásma i do uvedeného data činí 7 metrů),
 - pro vodiče s izolací základní 2 metry,
 - pro závěsná kabelová vedení 1 metr;
- b) u napětí nad 35 kV do 110 kV včetně
 - pro vodiče bez izolace 12 metrů (resp. 15 metrů u zařízení postaveného do 31. 12. 1994).
 - pro vodiče s izolací základní 5 metrů

Poznámka: Nadzemní vedení nízkého napětí (do 1 kV) není chráněno ochranným pásmem.

Při činnostech prováděných v jeho blízkosti (práce v blízkosti) je nutné dodržet vzdálenosti dané ČSN EN 50110–1 ed. 2.

V ochranném pásmu nadzemního vedení je podle § 46 odst. (8) a (9) energetického zákona zakázáno:

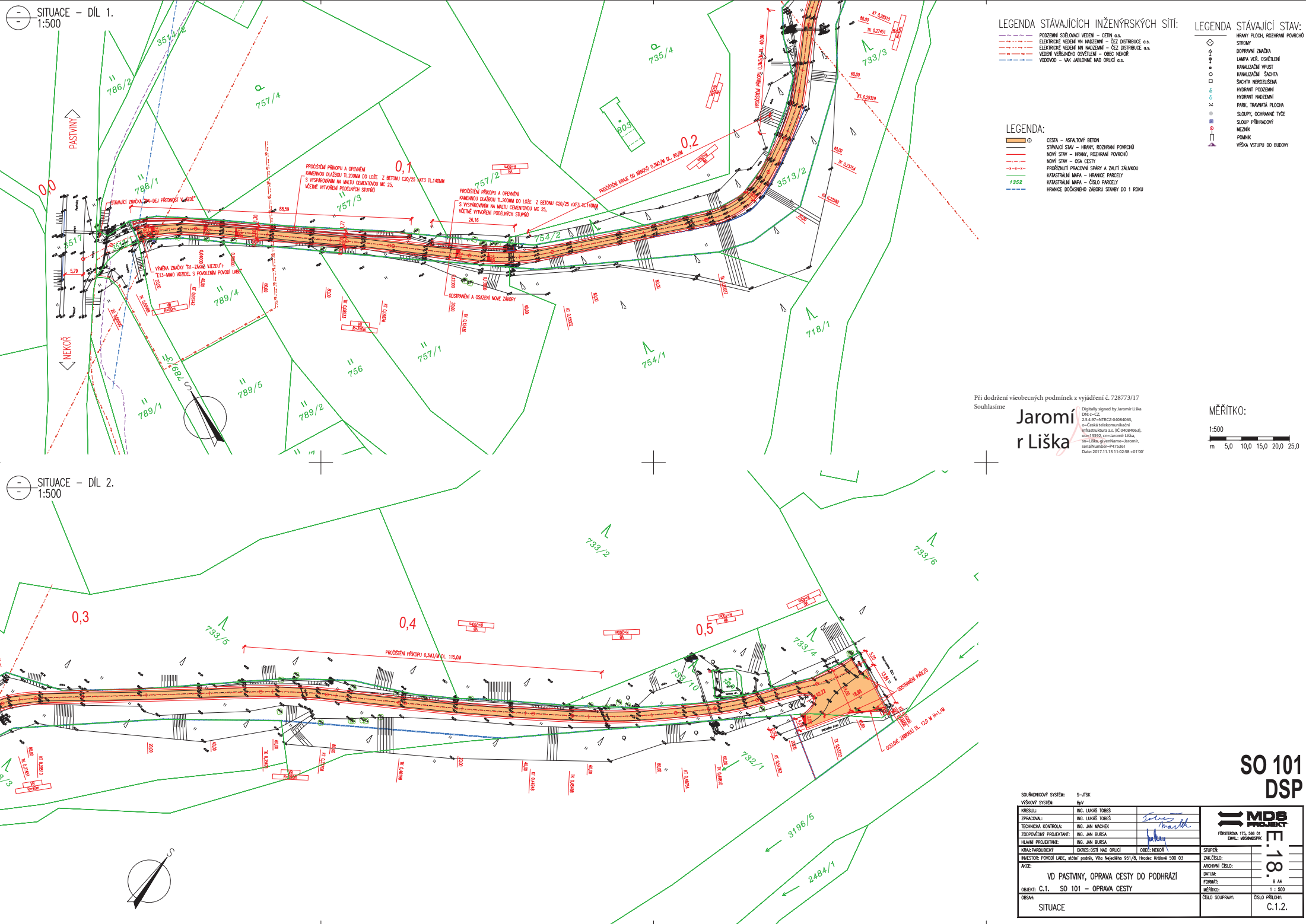
1. zřizovat bez souhlasu vlastníka těchto zařízení stavby či umisťovat konstrukce a jiná podobná zařízení, jakož i uskladňovat hořlavé a výbušné látky,
2. provádět bez souhlasu vlastníka zemní práce,
3. provádět činnosti, které by mohly ohrozit spolehlivost a bezpečnost provozu těchto zařízení nebo ohrozit život, zdraví či majetek osob,
4. provádět činnosti, které by znemožňovaly nebo podstatně znesnadňovaly přístup k těmto zařízením,
5. vysazovat chmelnice a nechávat růst porosty nad výšku 3 metry.

Pokud stavba nebo stavební činnost zasahuje do ochranného pásma nadzemního vedení, je třeba požádat o písemný souhlas vlastníka nebo provozovatele tohoto zařízení na základě § 46, odst. (8) a (11) energetického zákona.

V ochranných pásmech nadzemních vedení je třeba dále dodržovat následující podmínky:

1. Při pohybu nebo pracích v blízkosti elektrického vedení vysokého napětí se nesmí osoby, předměty, prostředky nemající povahu jeřábu přiblížit k živým částem – vodičům blíže než 2 metry (dle ČSN EN 50110–1).
2. Jeřáby a jim podobná zařízení musí být umístěny tak, aby v kterékoli poloze byly všechny jejich části mimo ochranné pásmo vedení, a musí být zamezeno vyvrstvení lana.
3. Je zakázáno stavět budovy nebo jiné objekty v ochranných pásmech nadzemních vedení vysokého napětí.
4. Je zakázáno, provádět veškeré pozemní práce, při kterých by byla narušena stabilita podpěrných bodů – sloupů nebo stožárů.
5. Je zakázáno upevňovat antény, reklamy, ukazatele apod. pod, přes nebo přímo na stožáry elektrického vedení.
6. Dodavatel prací musí prokazatelně seznámit své pracovníky, jichž se to týká s ČSN EN 50110–1.
7. Pokud není možné dodržet body č. 1 až 4, je možné požádat příslušný provozní útvar provozovatele distribuční soustavy o další řešení (zajištění odborného dohledu pracovníka s elektrotechnickou kvalifikací dle Vyhlášky č. 50/1978 Sb., vypnutí a zajištění zařízení, zaizolování živých částí apod.), pokud nejsou tyto podmínky již součástí jiného vyjádření ke konkrétní stavbě.
8. V případě požadavku na vypnutí zařízení po nezbytnou dobu provádění prací je nutné požádat minimálně 2 měsíce před požadovaným termínem. V případě vedení nízkého napětí je možné též požádat o zaizolování části vedení.

Případné nedodržení uvedených podmínek bude řešeno příslušným stavebním úřadem nebo nahlášeno Energetickému regulačnímu úřadu jako správní delikt ve smyslu příslušného ustanovení energetického zákona, spočívající v porušení zákazu provádět činnosti v ochranných pásmech dle § 46 uvedeného zákona.



- LEGENDA STÁVAJÍCÍCH INŽENÝRSKÝCH SÍTÍ:

 - PODZEMNÍ SÍŤOVACÍ VEDENÍ - CETIN a.s.
 - ELEKTROCKÉ VEDENÍ V HADZOVNĚ - OZ. DISTRIBUCE a.s.
 - ELEKTROCKÉ VEDENÍ V HADZOVNĚ - OZ. DISTRIBUCE a.s.
 - VEDENÍ VĚRLEHNO OSVĚTLENÍ - OREK NEKOR
 - VODOVOD - VAK JABLONNÉ NAD DRUKI a.s.
- LEGENDA STÁVAJÍCÍ STAV:

 - HRAVY PLOCH, ROZHRANÍ POKROVCH
 - STROMY
 - DOPRAVNÍ ZNAČKA
 - LAMPA VĚR, OSVĚTLENÍ
 - KANALIZAČNÍ VPUST
 - KANALIZAČNÍ ŠACHTA
 - ŠACHTA NEROZLIŠENÁ
 - HYDRANT POCZENÍ
 - HYDRANT NADZEMNÍ
 - PARK, TRAVNATÁ PLOCHA
 - SLOUPY, OCHRANÉ TYČE
 - SLOUP PŘÍHRADOV
 - MEZNIK
 - POZNÁK
 - VÝŠKA VSTUPU DO BUDOV

- LEGENDA:
- CESTA - ASFALTOVÝ BETON
 - STÁVAJÍCÍ STAV - HRAVY, ROZHRANÍ POKROVCH
 - NOVÝ STAV - HRAVY, ROZHRANÍ POKROVCH
 - NOVÝ STAV - OSA CESTY
 - PROJEKTOVANÉ PRACOVNÍ SPÁRY A ZÁPLŮ ZÁPLŮ
 - KATASTRÁLNÍ MAPA - HRANICE PARCELY
 - KATASTRÁLNÍ MAPA - OSLA PARCELY
 - HRANICE DOČASNÉHO ZÁBORU STAVBY DO 1 ROKU

Při dodržení všeobecných podmínek z vyjádření č. 728773/17
Souhlasím
Jaromír Liška
Digitally signed by Jaromír Liška
DN: cn=Jaromír Liška, o=Česká telekomunikační infrastruktura a.s., ou=Jaromír Liška, email=Jaromir.Liska@cti.cz, c=CZ
Date: 2017.11.13 11:02:58 +0100

MĚŘÍTKO:
1:500
m 5,0 10,0 15,0 20,0 25,0

SO 101
DSP

SOUBOROVÝ SYSTÉM: S-JSK		VÝKONOVÝ SYSTÉM: BPS	
VÝKONOVÝ SYSTÉM: BPS	ING. LUKÁŠ TOBES	ING. LUKÁŠ TOBES	ING. LUKÁŠ TOBES
ZPRACOVÁNÍ: ING. LUKÁŠ TOBES	ING. JAROMÍR LIŠKA	ING. JAROMÍR LIŠKA	ING. JAROMÍR LIŠKA
TECHNICKÁ KONTROLA: ING. JAROMÍR LIŠKA	ING. JAROMÍR LIŠKA	ING. JAROMÍR LIŠKA	ING. JAROMÍR LIŠKA
ZODPOVĚDNÝ PROJEKTANT: ING. JAROMÍR LIŠKA	ING. JAROMÍR LIŠKA	ING. JAROMÍR LIŠKA	ING. JAROMÍR LIŠKA
HLAVNÍ PROJEKTANT: ING. JAROMÍR LIŠKA	ING. JAROMÍR LIŠKA	ING. JAROMÍR LIŠKA	ING. JAROMÍR LIŠKA
KRAJ: PRAHA	OKRES: OSTRAVA	OKRES: OSTRAVA	OKRES: OSTRAVA
INVESTOR: POKROV LÁZE, ul. Podhůří 951/8, Praha: Praha 500 03	OKRES: OSTRAVA	OKRES: OSTRAVA	OKRES: OSTRAVA
PRÁCE: VD PASTVINY, OPRAVA CESTY DO PODHŮŘÍ	OKRES: OSTRAVA	OKRES: OSTRAVA	OKRES: OSTRAVA
OBJEKT: C.1. SO 101 - OPRAVA CESTY	OKRES: OSTRAVA	OKRES: OSTRAVA	OKRES: OSTRAVA
OBSEH: SITUACE	OKRES: OSTRAVA	OKRES: OSTRAVA	OKRES: OSTRAVA



Vodovody a kanalizace Jablonné nad Orlicí, a. s.

Slezská 350, 561 64 Jablonné nad Orlicí

Provoz vodovodů a ČOV Jablonné nad Orlicí

Slezská 350, 561 64 Jablonné nad Orlicí

Žadatel:

MDS projekt s.r.o.
Försterova 175
56601 Vysoké Mýto

Investor:

žadatel
je totožný
s investorem

Vyjádření k projektové dokumentaci stavby od společnosti Vodovody a kanalizace Jablonné nad Orlicí, a.s.

Číslo jednací: JA/LN/17/2168

Název akce: **VD Pastviny, oprava cesty do podhrází**

Zájemové území: **cesta pod hrází**

Datum vydání vyjádření: **06.11.2017**

Platnost tohoto vyjádření: **1 rok**

Vyřizuje: **Ing. Lukáš Novák**

Telefon: **+420 463 030 225, +420 602 737 003**

VaK Jablonné nad Orlicí, a. s. – provoz vodovodů a kanalizací Jablonné nad Orlicí tímto souhlasí s předloženou projektovou dokumentací na stavbu „ VD Pastviny, oprava cesty do podhrází“. Při provádění stavby bude dotčeno zařízení ve správě VaK Jablonné nad Orlicí, a. s. – provoz vodovodů a kanalizací Jablonné nad Orlicí. Případně souhlasíme s uzavřením veřejnoprávní smlouvy na danou stavbu.

Pro výše označené zájemové území je ZSPS - Ing. Lukáš Novák, tel. +420 463 030 225.

Vyjádření pozbývá platnosti:

- Uplynutím vyznačené doby platnosti vyjádření
- Změnou rozsahu zájemového území
- Změnou důvodu k vyjádření uvedeného v žádosti

Ing. Lukáš Novák

Vedoucí provozu Jablonné nad Orlicí
Vodovody a kanalizace Jablonné nad Orlicí, a.s.,

Legenda



Vodovod - geodeticky zaměřený



Vodovod - zakres z dokumentace



Vodovod - orientační zakres



Naznačení vodovodní přípojky



Jednotná kanalizace - geodeticky zaměřena




Jednotná kanalizace - zakres z dokumentace



Jednotná kanalizace - orientační zakres



Naznačení jednotné kanalizační přípojky



Splašková kanalizace - geodeticky zaměřena



Splašková kanalizace - zakres z dokumentace



Splašková kanalizace - orientační zakres



Naznačení splaškové kanalizační přípojky



Dešťová kanalizace - geodeticky zaměřená



Dešťová kanalizace - zakres z dokumentace



Dešťová kanalizace - orientační zakres



Naznačení dešťové kanalizační přípojky



Elektrický kabel - geodeticky zaměřený



Elektrický kabel - zakres z dokumentace



Elektrický kabel - orientační zakres



OP I. stupně



OP II. stupně



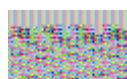
Zóna 1 OP II. stupně



Zóna 2 OP II. stupně



Zóna 3 OP II. stupně



Zóna 3/1 OP II. stupně



REFERÁT ARCHEOLOGICKÉ PAMÁTKOVÉ PÉČE

118 01 Praha 1 - Malá Strana, Letenská 4
tel.: +420 257 014 310
e-mail: oznameni@arup.cas.cz

MDS projekt s.r.o.
Försrčilová 175
566 01 Vysoké Mýto

V Praze 10. listopadu 2017

Č.j.: ARUP – 12232/2017

Věc: Potvrzení o splnění oznamovací povinnosti dle § 22 odst. 2 zákona č. 20/1987 Sb.

Na základě Vašeho oznámení o plánované stavbě:

„Oprava cesty pod hrází“

na k. ú. Nekoř (parc. č. 3513/2, 732/1), okr. Ústí nad Orlicí na území s archeologickými nálezy, doručeného dne 7. 11. 2017 si Vám dovoluujeme sdělit, že:

Pravděpodobnost výskytu archeologických nálezů je na této lokalitě mimořádně nízká. Z tohoto důvodu nepovažujeme za nezbytné provedení záchranného archeologického výzkumu.

Přesto si však dovoluujeme Vás upozornit, že v případě nepředvídaného objevu archeologických nálezů je Vaší povinností podle § 176 odst. 1 zákona č. 183/2006 Sb. (stavební zákon) tuto skutečnost oznámit stavební úřadu a orgánu státní památkové péče a učinit nezbytná opatření, aby nález nebyl zničen nebo poškozen. Náhodný archeologický nález je třeba rovněž oznámit podle § 23 odst. 2 zákona č. 20/1987 Sb. Archeologickému ústavu AV ČR, Praha, v. v. i. nebo nejbližšímu muzeu.

Děkujeme za spolupráci.

S pozdravem

Vyřizuje: Iveta Pham
Referát archeologické památkové péče

Archeologický ústav AV ČR, Praha, v.v.i.
Letenská 4, 118 01 Praha 1
IČO: 67985912 DIČ: CZ67985912

Mgr. Jan Mařík, Ph.D.
ředitel
Archeologický ústav AV ČR, Praha, v. v. i.

Hasičský záchranný sbor Pardubického kraje

Krajské ředitelství, Teplého 1526, 530 02 Pardubice

Č.j.: HSPA-10-2109/2017-Mi

Pardubice 22. ledna 2018

Počet listů: 1

Příloha(y): 1+1sv

MDS Projekt s.r.o.
Försterova 175
566 01 Vysoké Mýto

Závazné stanovisko dotčeného orgánu na úseku požární ochrany

Vyřizuje: por. Ing. Veronika Mikolášková, tel. 950570253, fax 950570105, e-mail veronika.mikolaskova@pak.izscr.cz

Název stavby: **VD Pastviny, oprava cesty do podhrází**

Místo stavby: **k.ú. Nekoř, p.č. 3513/2, 732/1**

Stavebník - investor: **Povodí Labe s.p., Víta Nejedlého 951/8, 500 03 Hradec Králové**

Předložený druh dokumentace: **Stavební řízení**

Jméno a příjmení zpracovatele požárně bezpečnostního řešení ze dne: **Ing. Lukáš Tobeš, autorizoval**
Ing. Jan Machek, ČKAIT č. 1005802, PBR součástí průvodní zprávy ze dne
11/2017

Hasičský záchranný sbor Pardubického kraje jako dotčený orgán dle ustanovení § 26 odst. 2 písm. b) a ustanovení § 31 odst. 1 písm. b) zákona č. 133/1985 Sb., o požární ochraně, ve znění pozdějších předpisů (dále jen „zákon o PO“), posoudil výše uvedenou dokumentaci předloženou dne 3. 11. 2017 a k této dokumentaci vydává v souladu s ustanovením § 31 odst. 4 zákona o PO a dále dle ustanovení § 149 odst. 1 zákona č. 500/2004 Sb., správního řádu, ve znění pozdějších předpisů

souhlasné závazné stanovisko.

Odůvodnění

Posouzená dokumentace specifikovaná v úvodu závazného stanoviska splňuje obsahové náležitosti v souladu s ustanovením § 41 vyhlášky č. 246/2001 Sb., o stanovení podmínek požární bezpečnosti a výkonu státního požárního dozoru (vyhláška o požární prevenci), ve znění vyhlášky č. 221/2014 Sb. Z obsahu posouzené dokumentace vyplývá, že jsou splněny požadavky požární bezpečnosti staveb kladené na danou stavbu vyhláškou č. 23/2008 Sb., o technických podmínkách požární ochrany staveb, ve znění vyhlášky č. 268/2011 Sb.

Poučení

V souladu s ustanovením § 46 odst. 3 vyhlášky č. 246/2001 Sb., o stanovení podmínek požární bezpečnosti a výkonu státního požárního dozoru (vyhláška o požární prevenci), si Hasičský záchranný sbor Pardubického kraje jeden výtisk požárně bezpečnostního řešení ponechává ve své dokumentaci.

K případným změnám proti posouzené projektové dokumentaci je třeba vyžádat si nové závazné stanovisko z hlediska požární ochrany.

Proti obsahu závazného stanoviska nelze podat samostatné odvolání. Odvolání lze podat prostřednictvím správního orgánu, který vydal rozhodnutí ve věci, která je předmětem řízení, a to ve lhůtě stanovené v příslušném rozhodnutí.



por. Ing. Veronika Mikolášková
komisař
oddělení stavební prevence, KČ a ZPP
HZS Pardubického kraje
Krajské ředitelství



MĚSTSKÝ ÚŘAD ŽAMBERK
odbor životního prostředí a zemědělství
 Nádražní 833, Žamberk

JID 43062/2017/MUZBK
 ČJ.: MUZBK-25086/2017/ZPZE/KREA/LES-ZS.106
 Spisová značka: 25086/2017/ZPZE
 Spis. a skart. znak, lhůta: 221.1.3 A5
 Počet listů/příloh/listů příloh: 1/0/0/0 sv.

Vyřizuje: Ing. Anna Krejsová
 Telefon: 465 670 267
 E-mail: e-podatelna@zamberk.eu
 ID datové schránky: ia9b3gu

Datum: 08.11.2017

Z Á V A Z N É S T A N O V I S K O

k umístění stavby nebo využití území do 50 m od kraje lesa

Městský úřad Žamberk – odbor životního prostředí a zemědělství, jako orgán státní správy lesů příslušný podle ustanovení § 48 odst. 2 písm. c) zákona č. 289/1995 Sb., o lesích a o změně a doplnění některých zákonů (lesní zákon) v platném znění, vydává na základě žádosti společnosti **MDS Projekt s. r. o.** (IČO 27487938), se sídlem Försterova 175, 566 01 VYSOKÉ MÝTO

s o u h l a s

podle ustanovení § 14 odst. 2 tohoto zákona a dle ustanovení § 149 odst. 1 zák. č. 500/2004 Sb., správní řád, s umístěním stavby pro záměr „**VD Pastviny, oprava cesty do podhrází**“, který bude situován na pozemcích p. č. 3513/2, 732/1 v k. ú. Nekoř, **ve vzdálenosti do 50 m** od okraje lesních pozemků parc. č. **754/2, 754/1, 718/1, 733/3, 733/5, 2714/1, 733/2, 733/10, 733/4, 733/6, 718/1** v kat. území Nekoř.

K zajištění ochrany lesních pozemků stanovuje orgán státní správy lesů tyto podmínky:

- **výkopový ani jiný materiál nebude ukládán na lesních pozemcích,**
- **realizací výše uvedené stavby nebude omezen provoz a činnost na lesních pozemcích parc. č. 754/2, 754/1, 718/1, 733/3, 733/5, 2714/1, 733/2, 733/10, 733/4, 733/6, 718/1 v kat. území Nekoř.**

Upozorňujeme, že při stavbě musí být také dodrženo ustanovení § 20 zákona č. 289/1995 Sb., o lesích a o změně a doplnění některých zákonů, zákaz některých činností v lese, např. provádět terénní úpravy a stavět oplocení v lese, těžit stromy nebo je poškozovat, jezdit a stát s motorovými vozidly, znečišťovat les odpady a odpadky atd.

O d ů v o d n ě n í

Městský úřad Žamberk, odbor životního prostředí a zemědělství, obdržel dne 02.11.2017 žádost společnosti MDS Projekt s. r. o., se sídlem Försterova 175, 566 01 VYSOKÉ MÝTO o vydání závazného stanoviska k výše uvedené akci. Správní orgán výše uvedenou věc posoudil a vydal souhlasné závazné stanovisko, jehož součástí jsou podmínky, které je třeba dodržet.

Poučení:

Proti závaznému stanovisku se nelze samostatně odvolat. Závazné stanovisko se stane součástí rozhodnutí, které bude ve věci vydáno dle zvláštních předpisů (stavební zákon).

Ing. Hana Cukorová
vedoucí oddělení životního prostředí

Doručí se

- MDS Projekt s. r. o., se sídlem Försterova 175, 566 01 VYSOKÉ MÝTO

Na vědomí

- Městský úřad Letohrad, obor výstavby a ŽP, Václavské nám. 10, 561 51 LETOHRAD

MĚSTSKÝ ÚŘAD ŽAMBERK
odbor životního prostředí a zemědělství
Masarykovo nám. 166, 564 01 ŽAMBERK

JID: 49045/2017/MUZBK
Čj.: MUZBK-27641/2017/ZPZE/231.2/PILI
Spisová značka: MUZBK-27641/2017/ZPZE
Počet listů/příloh/listů př./sv.: 1/0/0/0
Spis. a skart. znak, lhůta: 231.2 A/5
Evid. list č.: ZS 290

Vyřizuje: Bc. Irena Pilařová, DiS.
Telefon: 465 670 268
E-mail: e-podatelna@zamberk.eu
ID datové schránky: ia9b3gu

Datum: 27.12.2017

ZÁVAZNÉ STANOVISKO

Městský úřad Žamberk, odbor životního prostředí a zemědělství jako vodoprávní úřad věcně příslušný podle ustanovení § 104 odst. 2 písm. c) a ustanovení § 106 odst. 1 zákona č. 254/2001 Sb., o vodách a o změně některých zákonů (*vodní zákon*), ve znění pozdějších předpisů (*dále jen „vodní zákon“*), a místně příslušný podle ustanovení § 11 zákona č. 500/2004 Sb., správní řád, ve znění pozdějších předpisů (*dále jen „správní řád“*), uděluje

obchodní společnosti **MDS PROJEKT s. r. o.** (IČO 27487938, CZ-NACE 43390), se sídlem Försterova 175, 566 01 VYSOKÉ MÝTO,

s o u h l a s n é z á v a z n é s t a n o v i s k o

podle ustanovení § 104 odst. 9 zákona č. 254/2001 Sb., o vodách a o změně některých zákonů, ve znění pozdějších předpisů, k projektové dokumentaci stavby pro stavební řízení s názvem „**VD Pastviny, oprava cesty do podhrází**“ na pozemcích parc.č. 732/1, 3513/2, v kat. území Nekoř, obec Nekoř, okres Ústí nad Orlicí, Pardubický kraj (*číslo hydrologického pořadí 1-02-01-0110-2, číslo hydrogeologického rajónu 6420 - Krystalinikum Orlických hor*).

Platnost tohoto závazného stanoviska končí dnem **31.12.2019**, pokud v této době nebude využito pro vydání platného rozhodnutí nebo opatření správního úřadu nebo orgánu samosprávy.

O d ů v o d n ě n í

Městský úřad Žamberk, odbor životního prostředí a zemědělství, jako příslušný vodoprávní úřad obdržel žádost obchodní společnosti MDS PROJEKT s. r. o. (IČO 27487938, CZ-NACE 43390), se sídlem Försterova 175, 566 01 VYSOKÉ MÝTO, o vydání závazného stanoviska (*podle ustanovení § 104 odst. 9 vodního zákona*) k projektové dokumentaci stavby

pro stavební řízení s názvem „**VD Pastviny, oprava cesty do podhrází**“ na pozemcích parc.č. 732/1, 3513/2, v kat. území Nekoř, obec Nekoř, okres Ústí nad Orlicí, Pardubický kraj (číslo hydrologického pořadí 1-02-01-0110-2, číslo hydrogeologického rajónu 6420 - Krystalinikum Orlických hor).

Žádost je doložena těmito podklady:

1. Projektová dokumentace stavby pro stavební řízení s názvem „VD Pastviny, oprava cesty do podhrází“, kat. území Nekoř, zpracovaná v měsíci listopadu 2017 (hlavní projektant Ing. Jan Bursa, autorizovaný inženýr pro mosty a inženýrské konstrukce - autorizace č. 0601653).

V souladu s Metodickým pokynem sekce vodního hospodářství Ministerstva zemědělství (č.j.: 20380/2016-MZE-15120 ze dne 11. dubna 2016) lze na základě předložených podkladů konstatovat, že z hlediska zájmů daných platným Národním plánem povodí Labe a Plánem dílčího povodí Horního a středního Labe (ustanovení § 24 až § 26 vodního zákona) je uvedený záměr možný, protože lze předpokládat, že realizací záměru nedojde ke zhoršení stavu dotčeného vodního útvaru a záměr nebude mít za následek nedosažení dobrého stavu/potenciálu vod.

Poloha stavby byla orientačně určena z webové aplikace Nahlížení do katastru nemovitostí, provozovaná Českým úřadem zeměměřickým a katastrálním v souladu s platnou konvencí (liniové stavby) v souřadnicích X, Y označující polohopisnou složku v souřadnicovém systému Jednotné trigonometrické sítě katastrální (S-JTSK), takto:

- X = 1063177; Y = 591132 (formát souřadnic - geodetické),

Poučení

Proti tomuto závaznému stanovisku nelze podat samostatné odvolání, neboť podle ustanovení § 149 správního řádu není tento úkon samostatným správním rozhodnutím. Obsah závazného stanoviska lze napadnout odvoláním proti rozhodnutí správního orgánu, pro jehož výrokovou část je obsah tohoto závazného stanoviska závazný.

Ing. Pavel Schöps
vedoucí oddělení vodního hospodářství

Doručí se (doporučeně do vlastních rukou na doručenkou):

- MDS Projekt, s.r.o., Försterova 175, 566 01 VYSOKÉ MÝTO

MĚSTSKÝ ÚŘAD ŽAMBERK
odbor životního prostředí a zemědělství
 Masarykovo nám. 166, 564 01 Žamberk

JID: 47357/2017/MUZBK
 Čj.: MUZBK-27721/2017/ZPZE-3/KREA/OPK/S093
 Spisová značka: 27721/2017/ZPZE
 Počet listů/příloh/listů př./sv.: 2/-
 Spis. a skart.znak, lhůta: 246.2.2 A/5

Vyřizuje: Ing. Anna Krejsová
 Telefon: 465 670 267
 E-mail: e-podatelna@zamberk.eu
 ID datové schránky: ia9b3gu

Datum: 11.12.2017

Z Á V A Z N Ě S T A N O V I S K O

k zásahu do přírodního parku „Orlice“

Městský úřad Žamberk, odbor životního prostředí a zemědělství, jako orgán ochrany přírody příslušný dle ustanovení § 77 odst. 1 písm. j) zákona č. 114/1992 Sb., o ochraně přírody a krajiny, v platném znění (dále jen „zákon“), obdržel dne 04.10.2017 žádost společnosti **MDS Projekt, s. r. o. (IČO 27487938)**, se sídlem **Försterova 175, 566 01 VYSOKÉ MÝTO**, ve věci **„VD Pastviny, oprava cesty do podhrází“** na pozemcích parcelní č. 3513/2 a 732/1 v katastrálním území Nekoř, umístěné na území přírodního parku „Orlice“, okres Ústí nad Orlicí, kraj Pardubický. Správní orgán v souladu s ustanovením § 149 odst. 1 zákona č. 500/2004 Sb., správní řád, ve znění pozdějších předpisů (dále jen „správní řád“) a v návaznosti na ustanovení § 90 odst. 1 zákona č. 114/1992 Sb., o ochraně přírody a krajiny **vydává**

souhlas

dle § 12 odst. 2 a 3 zákona ve věci umístění a povolení stavby, která by mohla snížit nebo změnit krajinný ráz pro akci **„VD Pastviny, oprava cesty do podhrází“** na pozemcích parcelní č. 3513/2 a 732/1 v katastrálním území Nekoř, na území přírodního parku „Orlice“ (v souladu s ustanovením článku III. odst. 2 písm. a) Nařízení Okresního úřadu Ústí nad Orlicí, kterým se zřizuje přírodní park „Orlice“), okres Ústí nad Orlicí, kraj Pardubický.

Nedílnou součástí souhlasu orgánu ochrany přírody jsou následující podmínky:

- bude respektováno Nařízení Okresního úřadu Ústí nad Orlicí, kterým byl přírodní park „Orlice“ zřízen,
- v průběhu stavby budou dodržovány obecné podmínky ochrany systému ekologické stability dle § 4 odst. 1, ochrany rostlin a živočichů dle § 5, ochrany dřevin podle § 7 a ochrany krajinného rázu podle § 12 zákona,
- v případě prací prováděných v kořenovém porostu je nutno práce provádět ručně, nejmenší vzdálenost od paty kmene je 2,5 m, kořeny ostře přetnout a ošetřit, obnažené kořeny chránit před vysycháním, působením mrazu, atd., a důsledně tedy

dodržovat ČSN 83 9061 „Technologie vegetačních úprav v krajině – Ochrana stromů, porostů a vegetačních ploch při stavebních pracích“,

- **v průběhu akce nebude docházet k poškození nebo ničení okolních významných krajinných prvků (lesy, vodní tok ...),**
- **pozemky související s touto stavbou budou po dokončení prací uvedeny do přírodě blízkého stavu a bude proveden celkový úklid.**

Přírodní park „Orlice“ byl vyhlášen v souladu s ustanovením článku III. odst. 2 písm. a) Nařízení Okresního úřadu Ústí nad Orlicí, kterým se zřizuje přírodní park „Orlice“. Posláním tohoto parku je zachovat typický ráz krajiny s významnými přírodními a estetickými hodnotami, zejména přírodě blízkých biotopů v pořiční zóně a ekosystémech řek Tiché a Divoké Orlice a přilehlé lesní porosty místy s přirozenou dřevinou skladbou. Celé území přírodního parku je charakteristické vysokou druhovou rozmanitostí a jeho přírodním prostředím je zvláště cenné tím, že jsou v něm zastoupeny všechny základní krajinné typy – horký, podhorský i nížinný. Na tomto území jsou dosud zachována přírodní společenstva jako lužní porosty, přirozeně meandrující koryta a slepá ramena s mokřadními a bažinnými společenstvy, doubravy, jedlobuková společenstva, vlhké jasanové javořiny a potoční smrkové bučiny v horní části toků. Oba toky jsou důležitou a zcela přirozenou součástí územních systémů ekologické stability od místní až po nadregionální úroveň. Cílem těchto systémů je dosažení takového stavu krajiny, v níž plochy člověkem destabilizovaných ekosystémů jsou vyváženy plochami ekologicky stabilních přírodě blízkých ekosystémů. Smyslem tohoto nařízení je trvalá ochrana dotčeného území před nevhodnými a necitlivými urbanizačními, lesnickými či hospodářskými zásahy. Dle čl. III odst. 2 písm. e) a g) tohoto nařízení nelze, bez souhlasu orgánu ochrany přírody a krajiny, pořádat hromadné sportovní, rekreační či jiné podobné akce mimo souvisle zastavěnou část obcí a zřizovat parkoviště, tábořiště a kempy mimo souvisle zastavěnou část obcí.

O d ů v o d n ě n í:

Městský úřad Žamberk, odbor životního prostředí a zemědělství, Masarykovo nám. 166, Žamberk 564 01, obdržel dne 06.12.2017 žádost společnosti MDS Projekt, s. r. o., Försterova 175, 566 01 VYSOKÉ MÝTO ve věci povolení stavby „VD Pastviny, oprava cesty do podhrází“, která by mohla snížit nebo změnit krajinný ráz na pozemcích parcelní č. 3513/2 a 732/1 na území přírodního parku „Orlice“, v katastrálním území Nekoř (v souladu s ustanovením článku III. odst. 2 písm. a) Nařízení Okresního úřadu Ústí nad Orlicí, kterým se zřizuje přírodní park „Orlice“), okres Ústí nad Orlicí, kraj Pardubický.

Předložená dokumentace řeší opravu cesty do podhrází vodní nádrže Pastviny. Cesta se nachází v extravilánu obce Nekoř a napojuje se na silnici III/31216, dále vede k vodní elektrárně Pastviny. Předmětná stavba je situována 19 m od vnější hrany asfaltu silnice III/31216 a končí před vstupní branou do elektrárny. Celková délka opravovaného úseku je 531 m a na jeho je plánovaná točna o rozměrech 14 m x 18,88 m. Povrch vozovky bude asfaltový beton.

Po posouzení všech podkladů dospěl orgán ochrany přírody k závěru, že záměr není v rozporu s posláním přírodního parku, neboť nedejde k významnému negativnímu zásahu do ploch stabilních ekosystémů, nacházejících se mimo zastavěné území ani k narušení krajinného rázu. Proto vydal souhlasné závazné stanovisko za předpokladu respektování zákona č. 114/1992 Sb.

Orgán ochrany přírody je v tomto případě dotčeným orgánem ve smyslu ust. § 4 odst. 2 zákona č. 183/2006 o územním plánování a stavebním řádu (stavební zákon). Souhlas je závazným stanoviskem, které není samostatným správním rozhodnutím a jeho obsah je závazným podkladem pro výrokovou část rozhodnutí speciálního stavebního úřadu příslušného k vydání stavebního povolení.

Proti závaznému stanovisku se nelze samostatně odvolat.

Ing. Hana Cukorová
vedoucí oddělení životního prostředí

Doručí se:

- MDS Projekt, Försterova 175, 566 01 VYSOKÉ MÝTO
- Obec Nekoř, Nekoř č. p. 330, 561 63 NEKOŘ

