

Smlouva o nájmu pozemků

číslo D994160419

uzavřená dle § 2201 a násl. zákona č. 89/2012 Sb., občanský zákoník

Účastníci smlouvy

Pronajímatelé:

Manželé

Antonín Šindelář

trvale bytem: Třebovice čp. 32, 561 24 Třebovice
rodné číslo: 580806/0753
bankovní spojení :

a

Naděžda Šindelářová

trvale bytem: Třebovice čp. 32, 561 24 Třebovice
rodné číslo: 615217/1388
bankovní spojení :

dále jen „pronajímatelé“

Nájemce

Povodí Labe, státní podnik

se sídlem: Víta Nejedlého 951/8, 500 03 Hradec Králové - Slezské Předměstí
zastoupený: Ing. Marie Dušková , finanční ředitelka
IČ: 70890005
DIČ: CZ70890005
bankovní spojení: Československá obchodní banka Hradec Králové, č.ú.
103914702/0300
spisová značka: Obchodní rejstřík vedený Krajským soudem v Hradci Králové, oddíl A,
vložka 9473

dále jen „nájemce“

Účastníci smlouvy uzavírají tuto smlouvu o nájmu pozemků:

Článek 1

Pronajímatelé mají ve svém společném jmění manželů pozemky evidované v katastru nemovitostí jako pozemková parcela č. 67/1 (zahrada) a 1102/4 (trvalý travní porost) v katastrálním území Třebovice a obci Třebovice zapsané u Katastrálního úřadu pro Pardubický kraj se sídlem v Pardubicích, Katastrálního pracoviště Ústí nad Orlicí, na listu vlastnictví č. 132.

Článek 2

1. Pronajímatelé části pozemků specifikovaných v článku 1 této smlouvy o výměře 76 m² (dále jen „**předmět nájmu**“) přenechávají touto smlouvou nájemci k dočasnému užívání

za účelem zřízení staveniště / přístupu ke stavbě protipovodňového opatření „Třebovka, Třebovice – Česká Třebová, úprava toku v obcích“ (dále jen „**předmětná stavba**“).

2. Předpokládaný termín zahájení předmětné stavby je 01/2018.
3. Předmět nájmu je vyznačen v příloze č. 2 „Katastrální situace“, která je nedílnou součástí této smlouvy a která vychází z dokumentace DSP z 06/2016 pro předmětnou stavbu, vypracované Společností VRV a Agroprojekce.

Článek 3

1. Nájem se uzavírá na dobu určitou, a to ode dne protokolárního předání předmětu nájmu pronajímateli nájemci do dne, kdy nájemce protokolárně předá předmět nájmu zpět pronajímatelům. Doba nájmu nepřekročí jeden rok.
2. Nájemce s pronajímateli sepíše a podpisem stvrdí protokol o předání a převzetí předmětu nájmu před zahájením a rovněž po ukončení stavebních prací na předmětu nájmu, přičemž každá smluvní strana obdrží vždy po jednom vyhotovení od každého z těchto oboustranně podepsaných protokolů.

Článek 4

1. Účastníci smlouvy se dohodli na jednorázovém nájemném za celou dobu pronájmu ve výši **912 Kč** za celou pronajímanou plochu.
2. Nájemné dle bodu 1. tohoto článku uhradí nájemce jednorázově, a to nejpozději do 15 pracovních dnů po nabytí účinnosti této smlouvy.
3. Pokud je v záhlaví smlouvy uvedeno číslo bankovního účtu pronajímatelů, pak jim bude nájemné uhrazeno formou bankovního převodu na tento účet, v opačném případě nájemce uhradí pronajímatelům nájemné poštovní poukázkou na adresu jejich trvalého bydliště.

Článek 5

1. Nájemce se seznámil se stavem předmětu nájmu a přejímá ho do dočasného užívání. Zároveň se zavazuje užívat ho pouze ke sjednanému účelu dle článku 2 této smlouvy.
2. Nájemce se zavazuje provést předmětnou stavbu dle schválené projektové dokumentace a na základě pravomocného stavebního povolení.
3. Po skončení doby pronájmu provede nájemce na svůj náklad odstranění staveniště na předmětu nájmu a uvede předmět nájmu do řádného stavu, a to nejpozději do dne, kdy ho protokolárně předá zpět pronajímatelům. Případné škody uhradí nájemce pronajímatelům způsobem a ve lhůtě uvedené ve výzvě k náhradě škody.
4. Změny na předmětu nájmu je nájemce oprávněn provádět pouze se souhlasem pronajímatelů na základě písemného dodatku k této smlouvě a na vlastní náklady.
5. Bez písemného souhlasu pronajímatelů nemůže nájemce předmět nájmu použít jiným způsobem, než jak je vymezeno v této nájemní smlouvě.
6. Nájemce je povinen v rámci užívání předmětu nájmu důsledně dodržovat technické, hygienické, bezpečnostní, požární a další právní předpisy vztahující se k bezpečnosti a ochraně osob, majetku a životního prostředí. Zvláštní pozornost je nájemce povinen věnovat čistotě povrchových a podzemních vod a zabránit jejich znečištění ropnými produkty nebo závadnými látkami.

Článek 6

1. Nájemní smlouvu lze ukončit dohodou obou smluvních stran, a dále výpovědí jedné nebo druhé strany.
2. Výpovědní lhůta činí 4 měsíce a počíná běžet od prvního dne následujícího měsíce po doručení výpovědi druhé smluvní straně.
3. Nebudou-li nájemci vydána potřebná veřejnoprávní rozhodnutí pro realizaci předmětné stavby do dvou let ode dne platnosti této smlouvy, a to ve formě a objemu požadovaném nájemcem nebo pouze za ztížených podmínek nebo nákladů, může nájemce rovněž nájemní smlouvu vypovědět bez výpovědní doby. Smluvní strany sjednávají, že v tomto případě nebudou mít vůči sobě žádných finančních požadavků.
4. Důvodem výpovědi z nájemního vztahu může ze strany pronajímatelů být změna podmínek, za kterých bylo dočasné užívání poskytnuto ve smyslu bodu 1. článku 2 této smlouvy, a dále neplnění povinností nájemce, vyplývajících z této smlouvy, včetně důvodů stanovených v občanském zákoníku.
5. Pronajímatelé mají právo vypovědět nájemní smlouvu v případě, že je nájemce v prodlení s úhradou nájemného po dobu delší než 30 kalendářních dnů.

Článek 7

1. Pronajímatelé jsou oprávněni provést kdykoliv kontrolu dohodnutého způsobu užívání předmětu nájmu.
2. Nájemce se zavazuje po ukončení nájemní smlouvy předat pronajímatelům předmět nájmu ve stavu, který bude odpovídat způsobu jeho užívání.
3. Smlouvu lze měnit a doplňovat pouze písemnými a číslovanými dodatky, podepsanými oprávněnými zástupci obou smluvních stran.
4. Smlouva je vyhotovena ve třech exemplářích, přičemž všechny mají platnost originálu. Pronajímatelé obdrží jedno vyhotovení a dvě vyhotovení jsou určena nájemci.
5. Smlouva nabývá platnosti dnem podpisu obou smluvních stran a účinnosti dnem protokolárního předání předmětu nájmu dle bodu 1. článku 3 této smlouvy.

Příloha :

1. Informace o parcele pro předmět nájmu.
2. Situace s vyznačením rozsahu předmětu nájmu.

V Třebovicích dne

23.8.2016

V Hradci Králové dne.....

9.9.2016


Povodí Labe,

státní podnik

Víta Nejedlého 951


500 03 HRADEC KRÁLOVÉ

(36)




pronajímatel

Antonín Šindelář



za nájemce

Ing. Marie Dušková, finanční ředitelka



pronajímatel

Naděžda Šindelářová

Informace o pozemku

Parcelní číslo:	67/1
Obec:	Třebovice [581071]
Katastrální území:	Třebovice [770469]
Číslo LV:	132
Výměra [m ²]:	913
Typ parcely:	Parcela katastru nemovitostí
Mapový list:	DKM
Určení výměry:	Ze souřadnic v S-JTSK
Druh pozemku:	zahrada



Vlastníci, jiní oprávnění

Vlastnické právo	Podíl
SJM Šindelář Antonín a Šindelářová Naděžda, č. p. 32, 56124 Třebovice	

Způsob ochrany nemovitosti

Název
zemědělský půdní fond
rozsáhlé chráněné území

Seznam BPEJ

BPEJ	Výměra
75800	913

Omezení vlastnického práva

Nejsou evidována žádná omezení.

Jiné zápisy

Typ
Změna výměr obnovou operátu

Řízení, v rámci kterých byl k nemovitosti zapsán cenový údaj

Nemovitost je v územním obvodu, kde státní správu katastru nemovitostí ČR vykonává [Katastrální úřad pro Pardubický kraj, Katastrální pracoviště Ústí nad Orlicí](#)

Zobrazené údaje mají informativní charakter. Platnost k 21.06.2016 13:00:00.

© 2004 - 2016 [Český úřad zeměměřický a katastrální](#), Pod sídlištěm 1800/9, Kobylisy, 18211 Praha 8
Podání určená katastrálním úřadům a pracovištím zasílejte přímo na [jejich e-mail adresu](#).

Verze aplikace: 5.3.2 build 0

Informace o pozemku

Parcelní číslo: [67/1](#)
 Obec: [Třebovice \[581071\]](#)
 Katastrální území: [Třebovice \[770469\]](#)
 Číslo LV: [132](#)
 Výměra [m²]: 913
 Typ parcely: Parcela katastru nemovitostí
 Mapový list: DKM
 Určení výměry: Ze souřadnic v S-JTSK
 Druh pozemku: zahrada



Vlastníci, jiní oprávnění

Vlastnické právo

Podíl

SJM Šindelář Antonín a Šindelářová Naděžda, č. p. 32, 56124 Třebovice

Způsob ochrany nemovitosti

Název

zemědělský půdní fond

rozsáhlé chráněné území

Seznam BPEJ

BPEJ Výměra

[75800](#) 913

Omezení vlastnického práva

Nejsou evidována žádná omezení.

Jiné zápisy

Typ

Změna výměr obnovou operátu

Řízení, v rámci kterých byl k nemovitosti zapsán cenový údaj

Nemovitost je v územním obvodu, kde státní správu katastru nemovitostí ČR vykonává [Katastrální úřad pro Pardubický kraj, Katastrální pracoviště Ústí nad Orlicí](#)

Zobrazené údaje mají informativní charakter. Platnost k 21.06.2016 13:00:00.

© 2004 - 2016 [Český úřad zeměměřický a katastrální](#), Pod sídlištěm 1800/9, Kobylisy, 18211 Praha 8
 Podání určená katastrálním úřadům a pracovištím zasílejte přímo na [jejich e-mail adresu](#).

Verze aplikace: 5.3.2 build 0

