
















- | | | |
|---|-----------------------------|----------------------------|
|  | zafízení stavebně | přístupová cesta ke stavbě |
|  | hraniče parcel dle KN | |
|  | nadzemní kabel NN | |
|  | nadzemní sdělovací kabel | |
|  | podzemní sdělovací kabel | |
|  | podzemní optický kabel | |
|  | splátekův kanalizace | |
|  | potazemk datový stavovau | |
|  | potazemk datový přístupupum | |
|  | potazemk datčímno OP PuPPL | |
|  | potřezy – odstámení | |
|  | oprava mlžízi | |
|  | osa toku | |
|  | osa PO profilu | |
|  | osa PF profilu | |