

# **Smlouva o nájmu pozemků**

**číslo D994160412**

uzavřená dle § 2201 a násl. zákona č. 89/2012 Sb., občanský zákoník

## **Účastníci smlouvy**

### **Pronajímatelé:**

#### **Manželé**

##### **Smola Josef**

trvale bytem: Třebovice 161, 561 24 Třebovice  
rodné číslo: 290208/033

a

##### **Smolová Miluše**

trvale bytem: Třebovice 161, 561 24 Třebovice  
rodné číslo: 315217/047

dále jen „pronajímatelé“

### **Nájemce**

#### **Povodí Labe, státní podnik**

se sídlem: Víta Nejedlého 951/8, 500 03 Hradec Králové - Slezské Předměstí  
zastoupený: Ing. Marie Dušková , finanční ředitelka  
IČ: 70890005  
DIČ: CZ70890005  
bankovní spojení: Československá obchodní banka Hradec Králové, č.ú.  
103914702/0300  
spisová značka: Obchodní rejstřík vedený Krajským soudem v Hradci Králové, oddíl A,  
vložka 9473

dále jen „nájemce“

Účastníci smlouvy uzavírají tuto smlouvu o nájmu pozemků:

### **Článek 1**

Pronajímatelé mají ve svém společném jmění manželů pozemky evidované v katastru nemovitostí jako pozemková parcela č. 18/1 (trvalý travní porost), 18/2 (zahrada) a 1691/3 (ostatní plocha) v katastrálním území Třebovice a obci Třebovice zapsané u Katastrálního úřadu pro Pardubický kraj se sídlem v Pardubicích, Katastrálního pracoviště Ústí nad Orlicí, na listu vlastnictví č. 12.

## Článek 2

1. Pronajímatelé části pozemků specifikovaných v článku 1 této smlouvy o výměře 109 m<sup>2</sup> (dále jen „**předmět nájmu**“) přenechávají touto smlouvou nájemci k dočasnému užívání za účelem zřízení staveniště / přístupu ke stavbě protipovodňového opatření „Třebovka, Třebovice – Česká Třebová, úprava toku v obcích“ (dále jen „**předmětná stavba**“).
2. Předpokládaný termín zahájení předmětné stavby je 01/2018.
3. Předmět nájmu je vyznačen v příloze č. 2 „Katastrální situace“, která je nedílnou součástí této smlouvy a která vychází z dokumentace DSP z 06/2016 pro předmětnou stavbu, vypracované Společností VRV a Agroprojekce.

## Článek 3

1. Nájem se uzavírá na dobu určitou, a to ode dne protokolárního předání předmětu nájmu pronajímateli nájemci do dne, kdy nájemce protokolárně předá předmět nájmu zpět pronajímatelům. Doba nájmu nepřekročí jeden rok.
2. Nájemce s pronajímateli sepiší a podpisem stvrdí protokol o předání a převzetí předmětu nájmu před zahájením a rovněž po ukončení stavebních prací na předmětu nájmu, přičemž každá smluvní strana obdrží vždy po jednom vyhotovení od každého z těchto oboustranně podepsaných protokolů.
3. Pokud jsou na předmětu nájmu situovány trvalé porosty, které je třeba v rámci realizace předmětné stavby odstranit, bude v předávacím protokolu uveden rovněž počet, druhová skladba těchto porostů a způsob kompenzace za jejich smýcení, tj. možnost náhradní výsadby nebo finanční náhrada za smýcené porosty ve výši stanovené Znaleckým posudkem č. 3922/94/2016, který vypracoval soudní znalec Alexandr Mikuláš (dřevní hmota zůstává nájemci), nebo smýcení porostů na náklady pronajímatele a dřevní hmota zůstává pronajímateli.

## Článek 4

1. Účastníci smlouvy se dohodli na jednorázovém nájemném za celou dobu pronájmu ve výši **1 308 Kč** za celou pronajímanou plochu.
2. Nájemné dle bodu 1. tohoto článku uhradí nájemce jednorázově, a to nejpozději do 15 pracovních dnů po nabytí účinnosti této smlouvy.
3. Pokud je v záhlaví smlouvy uvedeno číslo bankovního účtu pronajímatelů, pak jim bude nájemné uhrazeno formou bankovního převodu na tento účet, v opačném případě nájemce uhradí pronajímatelům nájemné poštovní poukázkou na adresu jejich trvalého bydliště.

## Článek 5

1. Nájemce se seznámil se stavem předmětu nájmu a přejímá ho do dočasného užívání. Zároveň se zavazuje užívat ho pouze ke sjednanému účelu dle článku 2 této smlouvy.
2. Nájemce se zavazuje provést předmětnou stavbu dle schválené projektové dokumentace a na základě pravomocného stavebního povolení.

3. Po skončení doby pronájmu provede nájemce na svůj náklad odstranění staveniště na předmětu nájmu a uvede předmět nájmu do řádného stavu, a to nejpozději do dne, kdy ho protokolárně předá zpět pronajímatelům. Případné škody uhradí nájemce pronajímatelům způsobem a ve lhůtě uvedené ve výzvě k náhradě škody.
4. Změny na předmětu nájmu je nájemce oprávněn provádět pouze se souhlasem pronajímatelů na základě písemného dodatku k této smlouvě a na vlastní náklady.
5. Bez písemného souhlasu pronajímatelů nemůže nájemce předmět nájmu použít jiným způsobem, než jak je vymezeno v této nájemní smlouvě.
6. Nájemce je povinen v rámci užívání předmětu nájmu důsledně dodržovat technické, hygienické, bezpečnostní, požární a další právní předpisy vztahující se k bezpečnosti a ochraně osob, majetku a životního prostředí. Zvláštní pozornost je nájemce povinen věnovat čistotě povrchových a podzemních vod a zabránit jejich znečištění ropnými produkty nebo závadnými látkami.

## **Článek 6**

1. Nájemní smlouvu lze ukončit dohodou obou smluvních stran, a dále výpovědí jedné nebo druhé strany.
2. Výpovědní lhůta činí 4 měsíce a počíná běžet od prvního dne následujícího měsíce po doručení výpovědi druhé smluvní straně.
3. Nebudou-li nájemci vydána potřebná veřejnoprávní rozhodnutí pro realizaci předmětné stavby do dvou let ode dne platnosti této smlouvy, a to ve formě a objemu požadovaném nájemcem nebo pouze za ztížených podmínek nebo nákladů, může nájemce rovněž nájemní smlouvu vypovědět bez výpovědní doby. Smluvní strany sjednávají, že v tomto případě nebudou mít vůči sobě žádných finančních požadavků.
4. Důvodem výpovědi z nájemního vztahu může ze strany pronajímatelů být změna podmínek, za kterých bylo dočasné užívání poskytnuto ve smyslu bodu 1. článku 2 této smlouvy, a dále neplnění povinností nájemce, vyplývajících z této smlouvy, včetně důvodů stanovených v občanském zákoníku.
5. Pronajímatelé mají právo vypovědět nájemní smlouvu v případě, že je nájemce v prodlení s úhradou nájemného po dobu delší než 30 kalendářních dnů.

## **Článek 7**

1. Pronajímatelé jsou oprávněni provést kdykoliv kontrolu dohodnutého způsobu užívání předmětu nájmu.
2. Nájemce se zavazuje po ukončení nájemní smlouvy předat pronajímatelům předmět nájmu ve stavu, který bude odpovídat způsobu jeho užívání.
3. Smlouvu lze měnit a doplňovat pouze písemnými a číslovanými dodatky, podepsanými oprávněnými zástupci obou smluvních stran.
4. Smlouva je vyhotovena ve třech exemplářích, přičemž všechny mají platnost originálu. Pronajímatelé obdrží jedno vyhotovení a dvě vyhotovení jsou určena nájemci.

5. Smlouva nabývá platnosti dnem podpisu obou smluvních stran a účinnosti dnem protokolárního předání předmětu nájmu dle bodu 1. článku 3 této smlouvy.

**Příloha :**

1. Informace o parcele pro předmět nájmu.
2. Situace s vyznačením rozsahu předmětu nájmu.

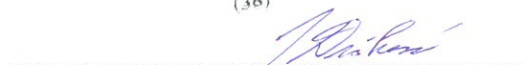
V Třebovicích dne 23. 8. 2016



.....  
pronajímatel  
**Josef Smola**

V Hradci Králové dne 9. 9. 2016

**Povodí Labe,**  
státní podnik  
Víta Nejedlého 951  
500 03 HRADEC KRÁLOVÉ  
(36)



.....  
za nájemce  
**Ing. Marie Dušková, finanční ředitelka**



.....  
pronajímatel  
**Miluše Smolová**

### Informace o pozemku

Parcelní číslo: 18/1

Obec: Třebovice [581071]

Katastrální území: Třebovice [770469]

Číslo LV: 12


Výměra [m<sup>2</sup>]: 145

Typ parcely: Parcela katastru nemovitostí

Mapový list: DKM

Určení výměry: Ze souřadnic v S-JTSK

Druh pozemku: trvalý travní porost



### Vlastníci, jiní oprávnění

Vlastnické právo

SJM Smola Josef a Smolová Miluše, č. p. 161, 56124 Třebovice

Podíl

## Způsob ochrany nemovitosti

Název	
zemědělský půdní fond	
rozsáhlé chráněné území	

## Seznam BPEJ

BPEJ	Výměra
75800	145

## Omezení vlastnického práva

Nejsou evidována žádná omezení.

## Jiné zápisy

Typ


Změna výměr obnovou operátu

Řízení, v rámci kterých byl k nemovitosti zapsán cenový údaj

Nemovitost je v územním obvodu, kde státní správu katastru nemovitostí ČR vykonává Katastrální úřad pro Pardubický kraj, Katastrální pracoviště Ústí nad Orlicí ↗

Zobrazené údaje mají informativní charakter. Platnost k 21.06.2016 13:00:00.

## Informace o pozemku

Parcelní číslo:	<a href="#">18/2</a>	
Obec:	<a href="#">Třebovice [581071]</a>	
Katastrální území:	<a href="#">Třebovice [770469]</a>	
Číslo LV:	<a href="#">12</a>	
Výměra [m <sup>2</sup> ]:	353	
Typ parcely:	Parcela katastru nemovitostí	
Mapový list:	DKM	
Určení výměry:	Ze souřadnic v S-JTSK	
Druh pozemku:	zahrada	

## Vlastníci, jiní oprávnění

Vlastnické právo	Podíl
SJM Smola Josef a Smolová Miluše, č. p. 161, 56124 Třebovice	

## Způsob ochrany nemovitosti

Název
zemědělský půdní fond
rozsáhlé chráněné území

## Seznam BPEJ

BPEJ	Výměra
<a href="#">75800</a>	<a href="#">353</a>

## Omezení vlastnického práva

Nejsou evidována žádná omezení.

## Jiné zápisy

Typ
Změna výměr obnovou operátu

Řízení, v rámci kterých byl k nemovitosti zapsán cenový údaj

Nemovitost je v územním obvodu, kde státní správu katastru nemovitostí ČR vykonává [Katastrální úřad pro Pardubický kraj, Katastrální pracoviště Ústí nad Orlicí](#)

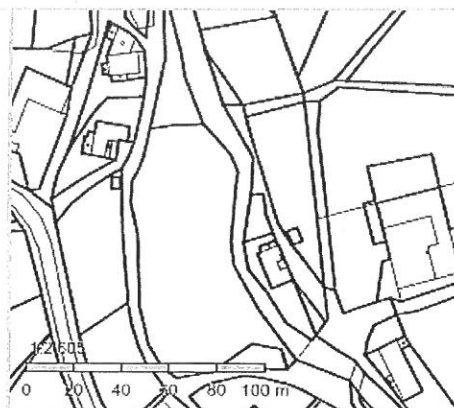
Zobrazené údaje mají informativní charakter. Platnost k 21.06.2016 13:00:00.

© 2004 - 2016 [Český úřad zeměměřický a katastrální](#), Pod sídlištěm 1800/9, Kobylisy, 18211 Praha 8  
Podání určená katastrálním úřadům a pracovištím zasílejte přímo na [jejich e-mail adresu](#).

Verze aplikace: 5.3.2 build 0

## Informace o pozemku

Parcelní číslo: [1691/3](#)  
Obec: [Třebovice \[581071\]](#)  
Katastrální území: [Třebovice \[770469\]](#)  
Číslo LV: [12](#)  
Výměra [m<sup>2</sup>]: 477  
Typ parcely: Parcela katastru nemovitostí  
Mapový list: DKM  
Určení výměry: Ze souřadnic v S-JTSK  
Způsob využití: jiná plocha  
Druh pozemku: ostatní plocha



## Vlastníci, jiní oprávnění

Vlastnické právo	Podíl
SJM Smola Josef a Smolová Miluše, č. p. 161, 56124 Třebovice	

## Způsob ochrany nemovitosti

Název
rozsáhlé chráněné území

## Seznam BPEJ

Parcela nemá evidované BPEJ.

## Omezení vlastnického práva

Nejsou evidována žádná omezení.

## Jiné zápisy

Typ
Změna výměr obnovou operátu

Řízení, v rámci kterých byl k nemovitosti zapsán cenový údaj

Nemovitost je v územním obvodu, kde státní správu katastru nemovitostí ČR vykonává [Katastrální úřad pro Pardubický kraj, Katastrální pracoviště Ústí nad Orlicí](#)

Zobrazené údaje mají informativní charakter. Platnost k 21.06.2016 13:00:00.

© 2004 - 2016 [Český úřad zeměměřičský a katastrální](#), Pod sídlištěm 1800/9, Kobylisy, 18211 Praha 3  
Podání určená katastrálním úřadům a pracovištím zasílejte přímo na [jejich e-mail adresu](#).

Verze aplikace: 5.3.2 build 0



