

ÚZEMÍ
POVRCH ÚZEMÍ
PARCELY

VZDÁLENOST ŠACHET
NÁZVY ŠACHET

Podélný profil
NÁPUSTNÉ POTRUBÍ "N"

MĚŘÍTKO 1:200 / 1:100

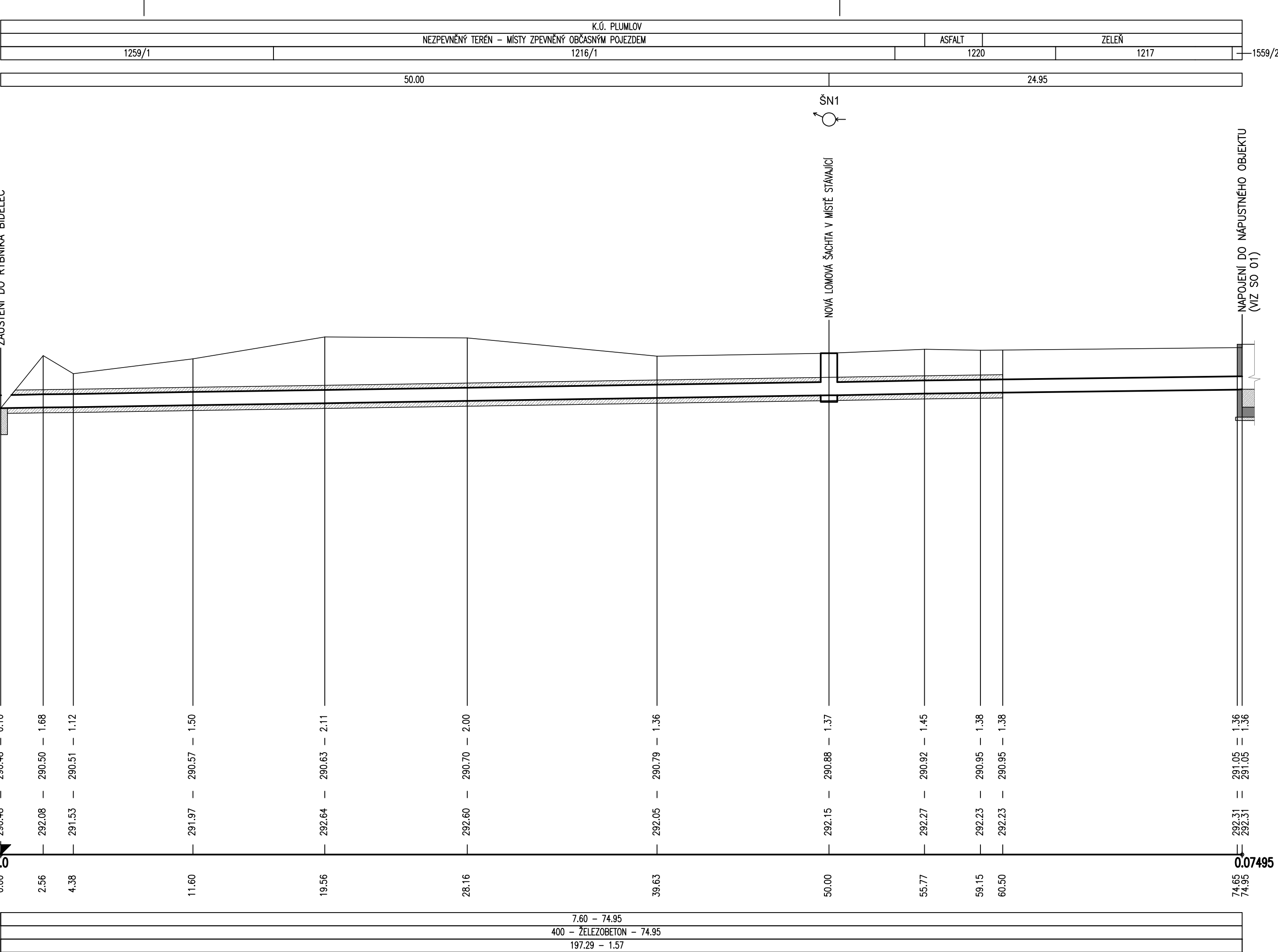
HLOUBKA VÝKOPU

KÓTA DNA POTRUBÍ

KÓTA STÁVAJÍCÍHO TERÉNU

STANIČENÍ [Km],[m]

SKLON [promile] – DÉLKA [m]
DN [mm] – MATERIÁL – DÉLKA [m]
KAPACITA [l/s] – RYCHLOST [m/s] (dle: Colebrook)







VÝŠKOVÝ SYSTÉM: Balt p.v.

SOUŘAD. SYSTÉM: S-JTSK

6			
5			
4			
3			
2			
1			
Revize	Popis	Datum	Schválil

SO 02 NÁPUSTNÉ POTRUBÍ

Sweco Hydroprojekt a.s. divize Morava Minská 18, 616 00 Brno; brno@sweco.cz; www.sweco.cz				SWECO 	
VYPRACOVAL	ING.Š.MEDKOVÁ 	HIP	ING.Š.MEDKOVÁ	T. KONTROLA	ING.M.MACHOVEC
PROJEKTANT	ING.Š.MEDKOVÁ 	ŘEDITEL DIVIZE	ING.V.ČERNÝ PhD 	DATUM	12/2017
OBJEDNATEL	Povodí Moravy, s.p., Dřevařská 932/11, 602 00 Brno			OKRES	PROSTĚJOV
AKCE: BIDELEC - oprava VD				ČÍSLO ZAKÁZKY	21-7042-0103
				STUPEŇ	DPS
				FORMÁT	4A4
				MĚŘÍTKO	1:200/100
				ARCHIVNÍ ČÍSLO	7042
PŘÍLOHA:				ČÍSLO PŘÍLOHY	D.1.2.3
PODÉLNÝ PROFIL NÁPUSTNÉHO POTRUBÍ "N"					0
					0

Tato dokumentace včetně všech příloh (s výjimkou dat poskytnutých objednatelem) je duševním vlastnictvím akciové společnosti Sweco Hydroprojekt a.s. Objednatel této dokumentace je oprávněn ji využít k účelům vyplývajícím z uzavřené smlouvy bez jakéhokoli omezení. Jiné osoby (jak fyzické, tak právnické) nejsou bez předchozího výslovného souhlasu objednatele oprávněny tuto dokumentaci ani její části jakkoli využívat, kopírovat (ani jiným způsobem rozmnožovat) nebo zpřístupnit dalším osobám.
Poznámka: Podpisy zpracovatelů jsou připojeny pouze k výtisku číslo 01 nebo originálu přílohy (matrici).