

ÚZEMÍ
POVRCH ÚZEMÍ
PARCELY

VZDÁLENOST ŠACHET
NÁZVY ŠACHET

Podélný profil
VÝPUSTNÉ POTRUBÍ "V"

MĚŘÍTKO 1:200 / 1:100

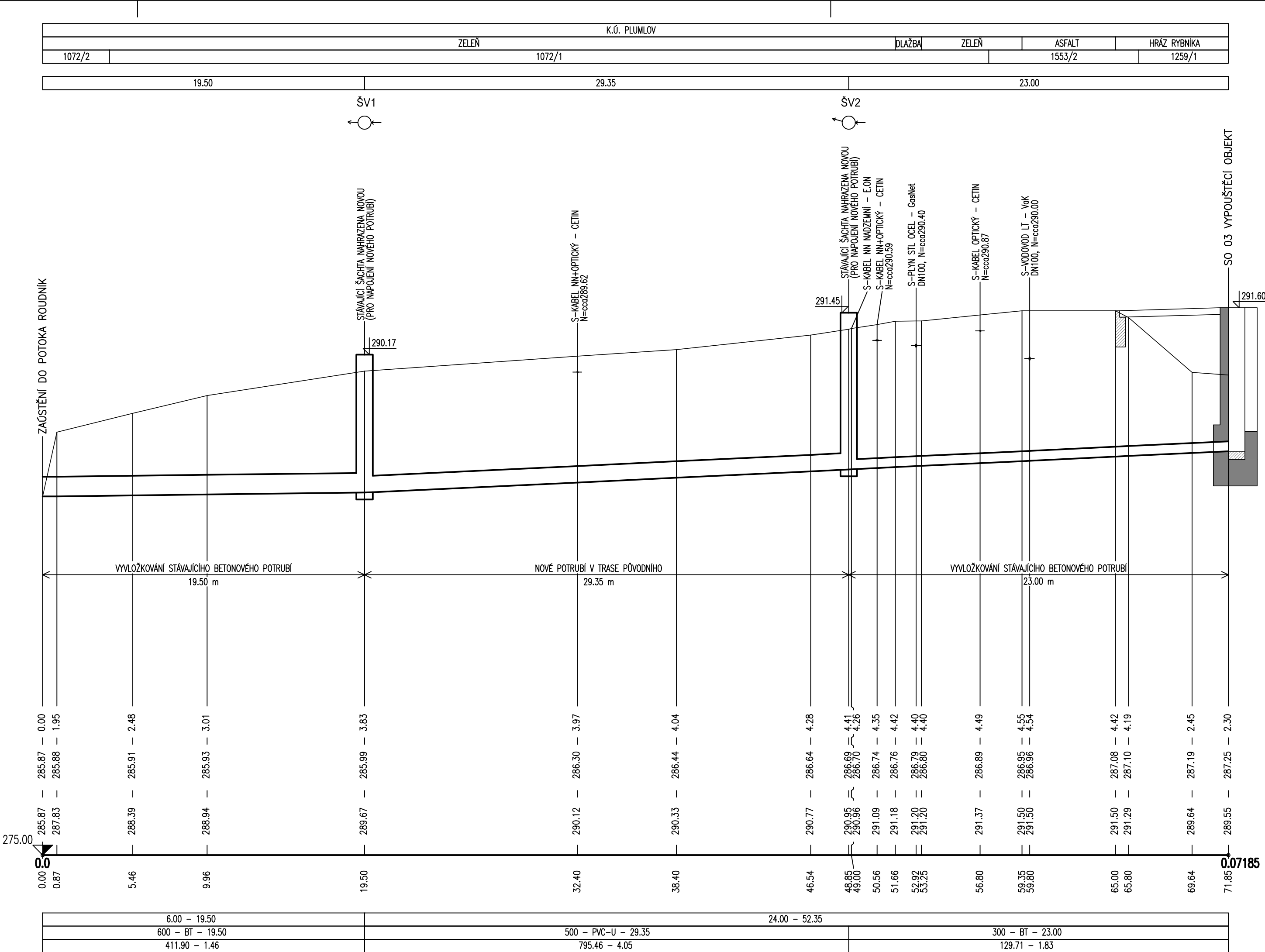
HLOUBKA VÝKOPU

KÓTA DNA POTRUBÍ

KÓTA STÁVAJÍCÍHO TERÉNU





STANIČENÍ [km],[m]

SKLON [promile] – DÉLKA [m]
DN [mm] – MATERIÁL – DÉLKA [m]
KAPACITA [l/s] – RYCHLOST [m/s] (dle: Colebrook)



VÝŠKOVÝ SYSTÉM: Balt p.v.		SOUŘAD. SYSTÉM: S-JTSK	
6			
5			
4			
3			
2			
1			
Revize	Popis	Datum	Schválil

SO 04 VÝPUSTNÉ POTRUBÍ

Sweco Hydroprojekt a.s. divize Morava Minská 18, 616 00 Brno; brno@sweco.cz; www.sweco.cz				SWECO 		
VYPRACOVAL	ING.Š.MEDKOVÁ 	HIP	ING.Š.MEDKOVÁ	T. KONTROLA	ING.M.MACHOVEC	
PROJEKTANT	ING.Š.MEDKOVÁ 	ŘEDITEL DIVIZE	ING.V.ČERNÝ PhD 	DATUM	12/2017	
OBJEDNATEL	Povodí Moravy, s.p., Dřevařská 932/11, 602 00 Brno			OKRES	PROSTĚJOV	
AKCE: BIDELEC - oprava VD				ČÍSLO ZAKÁZKY	21-7042-0103	
				STUPEŇ	DPS	
				FORMÁT	4A4	
				MĚŘÍTKO	1:200/100	
				ARCHIVNÍ ČÍSLO	7042	
PŘÍLOHA:				ČÍSLO PŘÍLOHY	D.1.4.3	0
PODÉLNÝ PROFIL VÝPUSTNÉHO POTRUBÍ "V"					0	

Tato dokumentace včetně všech příloh (s výjimkou dat poskytnutých objednatelem) je duševním vlastnictvím akciové společnosti Sweco Hydroprojekt a.s. Objednatel této dokumentace je oprávněn ji využít k účelům vyplývajícím z uzavřené smlouvy bez jakéhokoliv omezení. Jiné osoby (jak fyzické, tak právnické) nejsou bez předchozího výslovného souhlasu objednatele oprávněny tuto dokumentaci ani její části jakkoli využívat, kopírovat (ani jiným způsobem rozmnožovat) nebo zpřístupnit dalším osobám.
Poznámka: Podpisy zpracovatelů jsou připojeny pouze k výtisku číslo 01 nebo originálu přílohy (matrici).