


VÝŠKOVÝ SYSTÉM: Balt p.v.

SOUŘAD. SYSTÉM: S-JTSK

6			
5			
4			
3			
2			
1			
Revize	Popis	Datum	Schválil

Sweco Hydroprojekt a.s. divize Morava Minská 18, 616 00 Brno; brno@sweco.cz; www.sweco.cz							
VYPRACOVAL	ING.M.TESAŘ	HIP	ING.Š.MEDKOVÁ	T. KONTROLA	ING.M.MACHOVEC		
PROJEKTANT	ING.Š.MEDKOVÁ	ŘEDITEL DIVIZE	ING.V.ČERNÝ PhD	DATUM	12/2017		
OBJEDNATEL	Povodí Moravy, s.p., Dřevařská 932/11, 602 00 Brno			OKRES	PROSTĚJOV		
BIDELEC - oprava VD				ČÍSLO ZAKÁZKY	21-7042-0103		
				STUPEŇ	DPS		
				FORMÁT	A4		
				MĚŘÍTKO	-		
				ARCHIVNÍ ČÍSLO	7042		
PŘÍLOHA: DOKLADOVÁ ČÁST				ČÍSLO PŘÍLOHY	E <table border="1"> <tr><td>0</td></tr> <tr><td>0</td></tr> </table>	0	0
0							
0							


Tato dokumentace včetně všech příloh (s výjimkou dat poskytnutých objednatelem) je duševním vlastnictvím akciové společnosti Sweco Hydroprojekt a.s. Objednatel této dokumentace je oprávněn ji využít k účelům vyplývajícím z uzavřené smlouvy bez jakéhokoliv omezení. Jiné osoby (jak fyzické, tak právnické) nejsou bez předchozího výslovného souhlasu objednatele oprávněny tuto dokumentaci ani její části jakkoli využívat, kopírovat (ani jiným způsobem rozmnožovat) nebo zpřístupnit dalším osobám.

Poznámka: Podpisy zpracovatelů jsou připojeny pouze k výtisku číslo 01 nebo originálu přílohy (matrici).

VÝŠKOVÝ SYSTÉM: Balt p.v.

SOUŘAD. SYSTÉM: S-JTSK

6			
5			
4			
3			
2			
1			
Revize	Popis	Datum	Schválil

Sweco Hydroprojekt a.s. divize Morava Minská 18, 616 00 Brno; brno@sweco.cz; www.sweco.cz							
VYPRACOVAL	ING.M.TESAŘ	HIP	ING.Š.MEDKOVÁ	T. KONTROLA	ING.M.MACHOVEC		
PROJEKTANT	ING.Š.MEDKOVÁ	ŘEDITEL DIVIZE	ING.V.ČERNÝ PhD	DATUM	12/2017		
OBJEDNATEL	Povodí Moravy, s.p., Dřevařská 932/11, 602 00 Brno			OKRES	PROSTĚJOV		
BIDELEC - oprava VD				ČÍSLO ZAKÁZKY	21-7042-0103		
				STUPEŇ	DPS		
				FORMÁT	A4		
				MĚŘÍTKO	-		
				ARCHIVNÍ ČÍSLO	7042		
PŘÍLOHA: ZÁVAZNÁ STANOVISKA, STANOVISKA, ROZHODNUTÍ, VYJÁDŘENÍ DOTČENÝCH ORGÁNŮ				ČÍSLO PŘÍLOHY	E.1 <table border="1"> <tr><td>0</td></tr> <tr><td>0</td></tr> </table>	0	0
0							
0							

Tato dokumentace včetně všech příloh (s výjimkou dat poskytnutých objednatelem) je duševním vlastnictvím akciové společnosti Sweco Hydroprojekt a.s. Objednatel této dokumentace je oprávněn ji využít k účelům vyplývajícím z uzavřené smlouvy bez jakéhokoliv omezení. Jiné osoby (jak fyzické, tak právnické) nejsou bez předchozího výslovného souhlasu objednatele oprávněny tuto dokumentaci ani její části jakkoli využívat, kopírovat (ani jiným způsobem rozmnožovat) nebo zpřístupnit dalším osobám.

Poznámka: Podpisy zpracovatelů jsou připojeny pouze k výtisku číslo 01 nebo originálu přílohy (matrici).

E.1

ZÁVAZNÁ STANOVISKA, STANOVISKA, ROZHODNUTÍ, VYJÁDŘENÍ DOTČENÝCH ORGÁNŮ

1.	Hasičský záchranný sbor Olomouckého kraje, územní odbor Prostějov Wolkerova 1554/6, 796 01 Olomouc	
2.	Krajská hygienická stanice Olomouckého kraje se sídlem v Olomouci, Územní pracoviště Prostějov Šafaříkova 49, 797 20 Prostějov	
3.	Magistrát města Prostějova, Odbor dopravy, Nám. T. G. Masaryka 130/14, 796 01 Prostějov	
4.	Magistrát města Prostějova, Odbor životního prostředí, Školní 4, 796 01 Prostějov 4.1 vyjádření vodoprávního úřadu 4.2 koordinované vyjádření 4.3 závazné stanovisko podle §4 odst. 2 zákona č. 114/1992 Sb. - dotčení VKP 4.4 závazné stanovisko podle § 14 odst. 2 lesního zákona 4.5 vyjádření k návrhu trasy stavby inženýrských sítí na zemědělské půdě	
5.	Ministerstvo obrany, sekce ekonomická a majetková, odbor ochrany územních zájmů a řízení programů nemovité infrastruktury, Svatoplukova 2687/84, 662 10 Brno	
6.	Městský úřad v Plumlově, Stavební odbor, Rudé armády 302, 798 03 Plumlov • vyjádření dle §15 odst. 2 stavebního zákona	
7.	Krajský úřad Olomouckého kraje, Odbor životního prostředí a zemědělství Jeremenkova 40a, 779 11 Olomouc 7.1 koordinované vyjádření 7.2 rozhodnutí o výjimce ze zákazu u ZCHD podle §56 zákona č. 114/1992 Sb.	
8.	Povodí Moravy, s.p., Dřevařská 11, 602 00 Brno	
9.	Lesy ČR, s.p., lesní správa Prostějov, Riegrova 3475/24, 796 01 Prostějov	

N.....ke dni předání dokumentace **nedoručeno**

HASIČSKÝ ZÁCHRANNÝ SBOR OLOMOUCKÉHO KRAJE


územní odbor Prostějov
Wolkerova 1554/6, 796 01 Prostějov

Č.j.: HSOL-6576-2/2017

Uvádějte vždy při písemném styku

V Prostějově 24. 10. 2017

Sweco Hydroprojekt a.s.
Minská 1337/18
616 00 Brno



Počet listů: 1

Přílohy: 1/PD – příloha pouze
u odesílaného výtisku

KOORDINOVANÉ ZÁVAZNÉ STANOVISKO **dotčeného orgánu na úseku požární ochrany a ochrany obyvatelstva** **k dokumentaci pro vydání stavebního povolení**

Č. j. doručeního spisu: ---

Vyřizuje za PO: por. Ing. Lenka Špičková, tel.: 950775161, e-mail: lenka.spickova@hzsol.cz

Vyřizuje za OOb: por. Ing. Tomáš Majer, e-mail: tomas.majer@hzsol.cz

Název stavby: Bidelec - oprava VD

Místo stavby: k. ú. Plumlov, parc. č. 1259/1, 1216/1, 1220, 1217, 1559/2, 1553/2, 1072/1, 1072/2, 1072/4

Stavebník - investor: Povodí Moravy, s.p., Dřevařská 932/11, 602 00 Brno

Předložená dokumentace, popis stavby: Předložená projektová dokumentace je ze září 2017 (Ing. Š. Medková). Jedná se o opravu vodního díla (rybníka) Bidelec, který slouží pro chov ryb. V rámci stavby jsou navrhovány následující opravy: nový náпустný objekt; nové náпустné potrubí z železobetonových trub délky cca 73,5 m, které bude vedeno v trase stávajícího potrubí; nový výpustný objekt v rozsahu dle stávajícího; oprava výpustného potrubí; oprava návodního líce hráze kamenným záhozem v celkové délce cca 150 m; oprava prosedlých míst koruny hráze dosypáním a ohumusováním a osetím.

Hasičský záchranný sbor Olomouckého kraje jako dotčený orgán dle ust. § 26 odst. 2 písm. b) a ust. § 31 odst. 1 písm. b) zákona č. 133/1985 Sb., o požární ochraně, ve znění pozdějších předpisů (dále jen „zákon o PO“), a dle ust. § 10 odst. 6 zákona č. 239/2000 Sb., o integrovaném záchranném systému a o změně některých zákonů, ve znění pozdějších předpisů, posoudil výše uvedenou dokumentaci předloženou dne 27. 9. 2017 a k této **vydává** v souladu s ust. § 31 odst. 4 a § 95 zákona o PO a dále dle ust. § 149 odst. 1 zákona č. 500/2004 Sb., správního řádu, ve znění pozdějších předpisů

SOUHLASNÉ KOORDINOVANÉ ZÁVAZNÉ STANOVISKO.

Odůvodnění

Projektová dokumentace je zpracována v souladu s požadavky ust. § 2 vyhlášky č. 23/2008 Sb., o technických podmínkách požární ochrany staveb, ve znění pozdějších předpisů a v souladu s ust. § 41 odst. 2 vyhlášky č. 246/2001 Sb., o stanovení podmínek požární bezpečnosti a výkonu státního požárního dozoru (vyhláška o požární prevenci), ve znění vyhlášky č. 221/2014 Sb. a Hasičský

záchranný sbor Olomouckého kraje neshledal žádné nedostatky, které by bránily vydání souhlasného koordinovaného závazného stanoviska.

Poučení

V souladu s ust. § 46 odst. 3 vyhlášky č. 246/2001 Sb., o stanovení podmínek požární bezpečnosti a výkonu státního požárního dozoru (vyhláška o požární prevenci), ve znění vyhlášky č. 221/2014 Sb. si Hasičský záchranný sbor Olomouckého kraje jeden výtisk požárně bezpečnostního řešení ponechává ve své dokumentaci.

K případným změnám proti posouzené projektové dokumentaci je třeba vyžádat si nové závazné stanovisko.

Proti obsahu koordinovaného závazného stanoviska nelze podat samostatné odvolání. Odvolání lze podat prostřednictvím správního orgánu, který vydal rozhodnutí ve věci, pro které se řízení vede, a to ve lhůtě stanovené v příslušném rozhodnutí.

Proti nezákonnosti koordinovaného závazného stanoviska lze podat podnět k jeho přezkoumání v přezkumném řízení, a to k Ministerstvu vnitra – generálnímu ředitelství Hasičského záchranného sboru České republiky.

plk. Ing. Jozef Novák
ředitel ÚO Prostějov



KRAJSKÁ HYGIENICKÁ STANICE OLOMOUCKÉHO KRAJE SE SÍDLEM V OLOMOUCI

Šafaříkova 2907/49, 797 20 Prostějov, tel. 582 305 760, e-mail: epodatelna@khsolc.cz, ID: 7zyai4b

Č. j.: KHSOC/25872/2017/PV/HOK

V Prostějově dne 19.10.2017

Sp. značka: KHSOC/25872/2017

Vyřizuje: Mgr. Lenka Navrátilová

Č. j. odesílatele: -

Počet listů: 1

Povodí Moravy, s.p.

Dřevařská 932/11

602 00 Brno

V zastoupení:

Sweco Hydroprojekt a.s., divize Morava

Minská 1337/18

61600 Brno

Posouzení žádosti o vydání stanoviska

Dne 21.9.2017 obdržela Krajská hygienická stanice Olomouckého kraje se sídlem v Olomouci, územní pracoviště Prostějov, žádost o vydání stanoviska ve smyslu § 77 odst. 1 zákona č. 258/2000 Sb., o ochraně veřejného zdraví a o změně některých souvisejících zákonů, ve znění pozdějších předpisů (dále jen „zákon č. 258/2000 Sb.“), a to k projektové dokumentaci na akci: **„BIDELEC – oprava VD“, k.ú. Plumlov**. Žádost byla předložena Sweco Hydroprojekt a.s., Minská 1337/18, 616 00 Brno na základě plné moci ze dne 10.8.2017.

Po posouzení této žádosti a projektové dokumentace z hlediska zájmů chráněných orgánem ochrany veřejného zdraví podle zákona č. 258/2000 Sb., orgán ochrany veřejného zdraví konstatuje, že charakterem stavby nejsou dotčeny zájmy chráněné orgánem ochrany veřejného zdraví, upravené v zákoně č. 258/2000 Sb., a proto se stanovisko ve smyslu § 77 odst. 1 zákona č. 258/2000 Sb.

nevydává.

Předložená PD řeší opravy rybníku Bidelec týkající se opevnění návodního líce hráze, výpustného objektu a opevnění břehu v místě zaústění nápusného potrubí do rybníka. Stavba nemění charakter využití území a je v souladu s územním plánem obce Plumlov. Vzhledem k tomu, že se jedná o rekonstrukci stávající stavby, hlukové poměry se v daném území nezmění.

otisk úředního razítka

Mgr. Lenka Navrátilová

vedoucí oddělení hygieny obecné a komunální Prostějov

Rozdělovník:

1. KHS – spis
2. Adresát – IDDS: m49t8gw, i2cegr3

Potvrzení o odeslání datové zprávy ke konverzi

Číslo zprávy v uložišti:

515580085734650034022



Datum vystavení: **23.10.2017**

Ke konverzi nejpozději dne: **22.11.2017**

Potvrzujeme, že datová zpráva byla vložena do úschovny pro potřeby konverze v souladu s ustanovením zákona č. 300/2008 Sb., o elektronických úkonech a autorizované konverzi dokumentů, v platném znění.

Důležitá upozornění:

Datová zpráva může být na základě tohoto potvrzení předána ke konverzi z elektronické podoby do listinné pouze jednou. Po provedení konverze bude datová zpráva z úschovny odstraněna. Listinnou podobu datové zprávy si můžete osobně vyzvednout na kterémkoli kontaktním místě Czech POINT nejpozději do 30 kalendářních dnů. Nebude-li konverze provedena, bude datová zpráva z evidence odstraněna.

Seznam kontaktních míst Czech POINT naleznete zde:

<http://www.czechpoint.cz/public/verejnost/co-jak-kde/>



MAGISTRÁT MĚSTA PROSTĚJOVA

ODBOR DOPRAVY

NÁM. T.G.MAŠARYKA 130/14, 796 01 PROSTĚJOV
tel: +420 582 329 111 (ústředna) fax: +420 582 342 338 www.prostejov.eu

S00AX028TKKU



280.7 S5

Počet listů: 1 příloh: listů příloh:

Vaše značka:	Ze dne:	Naše značka:	Vyřizuje:
		čj. PVMU 137266/2017 41	Pavlíček Jaroslav
		SpZn. OD 15/2017	
Telefon:	Fax:	E-mail:	Datum: 25.10.2017
582 329 803	582 329 816	jaroslav.pavlicek@prostejov.eu	

Sweco Hydroprojekt a.s., IČ:26475081, Tábořská 31, 140 16 Praha 4

Věc: Vyjádření k projektové dokumentaci pro územní a stavební řízení na stavbu:

„Bidelec – oprava VD“

v k.ú. Plumlov.

Magistrát města Prostějova odbor dopravy jako příslušný silniční správní úřad pro silnice II. a III. tříd dle § 40 odst. 4 zákona č. 13/1997 Sb., o pozemních komunikacích, ve znění pozdějších předpisů, vydává následující stanovisko.

Projektová dokumentace řeší opravu vodního díla Bidelec v Plumlově. Stavba se dotýká silnice II/377 (z menší části – odbočuje směr Drahaný) a III/37349 (větší část - směr Vícov), které jsou vedeny po hlavní hrázi.

Předpokládaný rozsah prací nepředpokládá přímé dotčení silnic II/377 a III/37349. V případě, že si realizace stavby vyžádá omezení provozu na silnicích, je nutné toto předem projednat (stanovení značení, uzavírky...). Při realizaci stavby nesmí dojít ke znečištění vozovky silnice.

Dokumentaci požadujeme předložit k vyjádření Správě silnic Olomouckého kraje, p.o., středisku údržby Jih.

Odbor dopravy nemá připomínek k předložené dokumentaci a souhlasí s vydáním územního rozhodnutí a stavebního povolení.

otisk razítka

Jaroslav Pavlíček
referent oddělení dopravy a komunikací
odboru dopravy MM Prostějov

Obdrží:

Sweco Hydroprojekt a.s., IČ:26475081, Tábořská 31, 140 16 Praha 4
A/A
R-D

Potvrzení o odeslání datové zprávy ke konverzi

Číslo zprávy v uložišti:

618530288969897356515



Datum vystavení: **26.10.2017**

Ke konverzi nejpozději dne: **25.11.2017**

Potvrzujeme, že datová zpráva byla vložena do úschovny pro potřeby konverze v souladu s ustanovením zákona č. 300/2008 Sb., o elektronických úkonech a autorizované konverzi dokumentů, v platném znění.

Důležitá upozornění:

Datová zpráva může být na základě tohoto potvrzení předána ke konverzi z elektronické podoby do listinné pouze jednou. Po provedení konverze bude datová zpráva z úschovny odstraněna. Listinnou podobu datové zprávy si můžete osobně vyzvednout na kterémkoli kontaktním místě Czech POINT nejpozději do 30 kalendářních dnů. Nebude-li konverze provedena, bude datová zpráva z evidence odstraněna.

Seznam kontaktních míst Czech POINT naleznete zde:

<http://www.czechpoint.cz/public/verejnost/co-jak-kde/>

MAGISTRÁT MĚSTA PROSTĚJOVA**nám. T. G. Masaryka 130/14, 796 01 Prostějov**

Odbor životního prostředí Magistrátu města Prostějova, Školní 4, Prostějov

Spis.:/Skart.znak: 246.6 / V5
Počet listů/stran: 1/1
NAŠE ZN.: OŽP/3243/2017/
Č.j.: PVMU 130679/2017 40

DLE ROZDĚLOVNÍKU



S00AX028LQXR

VYŘIZUJE: Mgr. Čehovská
TEL.: 582 329 402
FAX:
E-MAIL: petra.cehovska@prostejov.eu

DATUM: 11.10.2017

Vyjádření vodoprávního úřadu Magistrátu města Prostějova k akci „Bidelec – oprava VD“

Vodoprávnímu úřadu Magistrátu města Prostějova byla předložena PD na výše uvedenou akci, která řeší opravu stávajících objektů rybníku Bidelec v Plumlově za účelem udržovacích prací. Investorem stavby je Povodí Moravy, s.p. Stavba zahrnuje opravu nápuštného objektu, nápuštného potrubí, výpuštného objektu, výpuštného potrubí, opravu návodního líce hráze a opravu prosedlých míst koruny hráze.

Vodoprávní úřad souhlasí s předloženou dokumentací. Stavba vyžaduje souhlas s udržovacími pracemi a schválení mimořádné manipulace.

otisk razítka

Ing. Martina Cetkovská
vedoucí odboru životního prostředí
Ing. Hana Holinková v.r.
vedoucí oddělení ochrany životního prostředí

Obdrží:

1. Sweco Hydroprojekt a.s., IDDS: i2cegr3
2. A/A

Potvrzení o odeslání datové zprávy ke konverzi

Číslo zprávy v uložišti:

810510570773036388306



Datum vystavení: **11.10.2017**

Ke konverzi nejpozději dne: **10.11.2017**

Potvrzujeme, že datová zpráva byla vložena do úschovny pro potřeby konverze v souladu s ustanovením zákona č. 300/2008 Sb., o elektronických úkonech a autorizované konverzi dokumentů, v platném znění.

Důležitá upozornění:

Datová zpráva může být na základě tohoto potvrzení předána ke konverzi z elektronické podoby do listinné pouze jednou. Po provedení konverze bude datová zpráva z úschovny odstraněna. Listinnou podobu datové zprávy si můžete osobně vyzvednout na kterémkoli kontaktním místě Czech POINT nejpozději do 30 kalendářních dnů. Nebude-li konverze provedena, bude datová zpráva z evidence odstraněna.

Seznam kontaktních míst Czech POINT naleznete zde:

<http://www.czechpoint.cz/public/verejnost/co-jak-kde/>

MAGISTRÁT MĚSTA PROSTĚJOVA

nám. T. G. Masaryka 130/14, 796 01 Prostějov

Odbor životního prostředí Magistrátu města Prostějova, Školní 4, Prostějov

VÁŠ DOPIS ZN.:

ZE DNE:

NAŠE ZN.: OŽP/3386/2017/Bla. / 1769

Č.j.: PVMU 141612/2017 40

DLE ROZDĚLOVNÍKU



S00AX028YDGY

VYŘIZUJE:

TEL.:

FAX:

E-MAIL:

SK. ZNAK: jana.blazkova@prostejov.eu

246.6 V5

DATUM: 2.11.2017

VYJÁDŘENÍ

Statutární město Prostějov, jako dotčený orgán příslušný podle § 136 zákona č. 500/2004 Sb., správní řád, ve znění pozdějších předpisů (dále jen "správní řád"), a podle dále uvedených ustanovení jednotlivých zvláštních zákonů, po posouzení žádosti, kterou dne 20.10.2017 podalo

Povodí Moravy, s.p., IČO 708 90 013, Dřevařská č.p. 932/11, Veverí, 602 00 Brno,
které zastupuje Sweco Hydroprojekt a.s., IČO 264 75 081, Táborská č.p. 940/31, 140 00 Praha
4-Nusle

(dále jen "žadatel"), ve věci:

Bidelec - oprava VD

(dále jen "záměr"), a po zjištění požadavků na ochranu dotčených veřejných zájmů, vydává podle ustanovení § 136 a § 154 správního řádu toto **vyjádření** pro úseky, které jako dotčený orgán hájí:

1. Ochrana přírody a krajiny

Veřejné zájmy, které dotčený orgán hájí podle § 77 odst. 3 zákona č. 114/1992 Sb., o ochraně přírody a krajiny, ve znění pozdějších předpisů, jsou záměrem dotčeny. Záměr je možné uskutečnit za těchto podmínek:

1. dojde k dotčení významného krajinného prvku - vodního toku a rybníku, ke kterému je nutné závazné stanovisko k zásahu podle § 4 odst. 2 zákona č. 114/1992 Sb., o ochraně přírody a krajiny, v platném znění (dále jen zákon). Investor požádá o závazné stanovisko podle § 4 odst. 2 zákona a doloží podklady podle vzoru žádosti na adrese:
<https://www.prostejov.eu/cs/obcan/magistrat/formulare-a-tiskopisy.html>. Případné podmínky uložené závazným stanoviskem je potřeba zpracovat do projektové dokumentace
2. v případě odstranění keřových porostů přesahujících 40 m² je nutné povolení ke kácení podle § 8 odst. 1 zákona, příslušným orgánem ochrany přírody je obecní úřad
3. podle PD byl v lokalitě zjištěn výskyt zvláště chráněných druhů živočichů. Investor požádá o výjimku ze zákazu u zvláště chráněných druhů podle § 56 zákona, příslušným orgánem ochrany přírody k povolení výjimky je Krajský úřad Olomouckého kraje, odbor životního prostředí a zemědělství

2. Odpadové hospodářství

Veřejné zájmy, které dotčený orgán hájí podle § 79 odst. 4 písm. b) zákona č. 185/2001 Sb., o odpadech a o změně některých dalších zákonů, ve znění pozdějších předpisů, jsou záměrem dotčeny. Záměr je možné uskutečnit za těchto podmínek:

- S odpady ze stavby bude nakládáno v souladu se zákonem č. 185/2001 Sb., o odpadech a o změně některých dalších zákonů ve znění pozdějších předpisů a v souladu s prováděcími předpisy,
- Odpady před jejich odvozem k likvidaci budou zabezpečeny před únikem, aby nebylo znečišťováno okolí stavby,
- Bude vedena průběžná evidence o odpadech a způsobech nakládání s nimi,
- Vzniklé odpady budou předány pouze osobám oprávněným k nakládání s odpady do zařízení k využívání, odstraňování, sběru nebo výkupu odpadů (např. skládky, recyklační zařízení, sběrný),
- Při závěrečném řízení budou předloženy doklady o předání odpadů oprávněným osobám. Za tento doklad není považováno čestné prohlášení od zhotovitele stavby, že odpady zlikvidoval v souladu se zákonem o odpadech.

3. Ochrana lesa

Veřejné zájmy, které dotčený orgán hájí podle § 60, 67 zákona č. 449/2001 Sb., o myslivosti, ve znění pozdějších předpisů, jsou záměrem dotčeny. Záměr je možné uskutečnit za těchto podmínek:

- Dle předložené PD je stavbou dotčeno ochranné pásmo 50-ti metrů od okraje lesa. Před vydáním rozhodnutí pro umístění stavby je nutné požádat Magistrát o vydání souhlasu k dotčení pozemků do vzdálenosti 50 m od okraje lesa. Vydání souhlasu podle § 14 lesního zákona není samostatným rozhodnutím ve správním řízení, ale jedná se o úkon učiněný správním orgánem, jehož obsah je závazný pro výrokovou část rozhodnutí příslušného stavebního úřadu. Žádost na adrese <http://www.prostejov.eu/cs/obcan/formulare-a-tiskopisy.html>

4. Ochrana zemědělského půdního fondu

Veřejné zájmy, které dotčený orgán hájí podle § 15 písm. i), § 7 odst. 4 zákona č. 334/1992 Sb., o ochraně zemědělského půdního fondu, ve znění pozdějších předpisů, jsou záměrem dotčeny. Záměr je možné uskutečnit za těchto podmínek:

- Realizací záměru dojde k dotčení pozemků, které jsou součástí zem. půdního fondu. Investor požádá o udělení souhlasu k návrhu trasy potrubí po zem. pozemcích. Zařízení staveniště, které bude umístěno na zem. pozemcích, bude oznámeno orgánu ochrany zem. půdního fondu nejméně 15 dnů před zahájením využívání pozemků. Zábory zem. pozemků nesmí překročit dobu jednoho roku.

5. Ochrana vod

Veřejné zájmy, které dotčený orgán hájí podle zákona č. 254/2001 Sb., o vodách a o změně některých zákonů (vodní zákon), ve znění pozdějších předpisů, jsou záměrem dotčeny. Záměr je možné uskutečnit za těchto podmínek:

- Stavba vyžaduje souhlas s udržovacími pracemi a schválení mimořádné manipulace.

Odůvodnění:

Dotčený orgán obdržel dne 20.10.2017 žádost o vyjádření k uvedenému záměru. Podkladem pro vydání vyjádření byla předložená dokumentace záměru.

Popis záměru:

- Projektová dokumentace řeší stavební úpravy rybníku Bidelec. Opravy se týkají opevnění návodního líce hráze, vypustního objektu a opevnění břehu v místě zaústění nápuštného potrubí do rybníka.

Dotčený orgán záměr posoudil, zjistil požadavky na ochranu všech dotčených veřejných zájmů chráněných podle zvláštních právních předpisů a vydal toto **vyjádření**.

Upozornění:

1. Ochrana ovzduší

- V průběhu stavby budou přijata taková opatření, která povedou k minimalizaci prašnosti v okolí. Některá z těchto opatření jsou uvedena taktéž v předložené projektové dokumentaci.

Poučení:

Proti tomuto vyjádření se nelze odvolat. Vyjádření nenahrazuje rozhodnutí správního orgánu, podle § 136 odst. 1 písm. b) správního řádu je podkladem tohoto rozhodnutí.

[otisk razítka]

Ing. Martina Cetkovská v.r.
vedoucí odboru životního prostředí

Obdrží:

Sweco Hydroprojekt a.s., Tábořská 940/31, 140 00 Praha - IDDS: i2cegr3

Potvrzení o odeslání datové zprávy ke konverzi

Číslo zprávy v uložišti:

211580194730068449177



Datum vystavení: **3.11.2017**

Ke konverzi nejpozději dne: **3.12.2017**

Potvrzujeme, že datová zpráva byla vložena do úschovny pro potřeby konverze v souladu s ustanovením zákona č. 300/2008 Sb., o elektronických úkonech a autorizované konverzi dokumentů, v platném znění.

Důležitá upozornění:

Datová zpráva může být na základě tohoto potvrzení předána ke konverzi z elektronické podoby do listinné pouze jednou. Po provedení konverze bude datová zpráva z úschovny odstraněna. Listinnou podobu datové zprávy si můžete osobně vyzvednout na kterémkoli kontaktním místě Czech POINT nejpozději do 30 kalendářních dnů. Nebude-li konverze provedena, bude datová zpráva z evidence odstraněna.

Seznam kontaktních míst Czech POINT naleznete zde:

<http://www.czechpoint.cz/public/verejnost/co-jak-kde/>

MAGISTRÁT MĚSTA PROSTĚJOVA**nám. T. G. Masaryka 130/14, 796 01 Prostějov**

Odbor životního prostředí Magistrátu města Prostějova, Školní 4, Prostějov

VÁŠ DOPIS ZN.:

ZE DNE:

NAŠE ZN.:

OŽP/3821/2017/2223

Č.j.:

PVMU 154301/2017 40

DLE ROZDĚLOVNÍKU



S00AX029DX95

VYŘIZUJE:

Ing. Smičková Simona

TEL.:

582 329 401

FAX:

E-MAIL:

simona.smickova@prostejov.eu

SK. ZNAK:

246.4 A10

DATUM:

1.12.2017

Závazné stanovisko orgánu ochrany přírody k zásahu do významného krajinného prvku vodního toku Roudník a rybníku Bidelec, k.ú. Plumlov

Magistrát města Prostějova, odbor životního prostředí, orgán ochrany přírody (dále jen Magistrát), příslušný podle ust. § 7 odst. 2, § 61 odst. 1 písm. c), § 66 zákona č. 128/2000 Sb., o obcích (obecní zřízení), v platném znění, podle § 2 zákona č. 314/2002 Sb., o stanovení obcí s pověřeným úřadem a stanovení obcí s rozšířenou působností, § 20 vyhlášky ministerstva vnitra č. 388/2002 Sb., o stanovení správních obvodů obcí s pověřeným obecním úřadem a obcí s rozšířenou působností a podle ust. § 75 odst. 1 písm. c) a § 77 odst. 1 písm. a) zákona č. 114/1992 Sb., o ochraně přírody a krajiny, v platném znění (dále jen zákon)

v y d á v á

v souladu s ust. § 149 odst. 1 zákona č. 500/2004 Sb., správního řádu, v platném znění (dále jen správní řád) na základě žádosti Povodí Moravy, s.p., IČO 70890013, Dřevařská 932/11, Veverí, 602 00 Brno 2, které zastupuje společnost Sweco Hydroprojekt a.s., IČO 26475081, Tábořská 40/31, 140 00 Praha 4-Nusle

souhlasné závazné stanovisko orgánu ochrany přírody

podle § 4 odst. 2 zákona k zásahu do významného krajinného prvku (VKP) vodního toku Roudník a rybníku Bidelec na pozemku parc. č. 1259/1, 1556/1, 1559/2, k.ú. Plumlov při akci "Bidelec - oprava VD" za splnění následujících podmínek:

- 1. Opravou bude dotčen vodní tok Roudník a rybník Bidelec na pozemku parc. č. 1259/1, 1556/1, 1559/2, k.ú. Plumlov,**
- 2. během prací nesmí dojít k dotčení rybníku a vodního toku nad rámec nezbytných stavebních prací, k poškození břehů, znečištění vod, povrchových a podzemních vod látkami nebezpečnými vodám,**
- 3. používané mechanizační prostředky musí být v dobrém technickém stavu a budou dodržována preventivní opatření k zabránění případných úkapů či úniků ropných látek,**
- 4. závadné látky a lehce odplavitelný materiál nebudou volně skladovány na břehu ani v blízkosti vodního toku,**
- 5. během realizace nápuštného objektu bude zajištěno převedení dostatečného průtoku vody do rybníku pro zajištění optimální hladiny v rybníku a stability rybníčního prostředí,**
- 6. práce budou přednostně prováděny v době mimo období rozmnožování obojživelníků a jiných vodních živočichů,**
- 7. v případě realizace stavby v období, kdy může dojít k ohrožení obojživelníků (včetně snůšek vajíček nebo larev) a jiných vodních živočichů, budou provedena opatření,**

- aby nedošlo k negativnímu vlivu stavby na jejich vývoj, příp. bude zajištěn záchranný přenos,
8. odstranění keřových porostů bude provedeno v období vegetačního klidu, kterým se rozumí období přirozeného útlumu fyziologických a ekologických funkcí dřeviny v období od 1.10. do 31.3.,
 9. v případě poškození ponechávaných dřevin v břehovém porostu budou rány začištěny a zatřeny vhodnými přípravky s fungicidními účinky,
 10. břehy vodního toku a rybníku budou po ukončení prací upraveny, urovnaný a osety travním semenem.

O d ů v o d n ě n í :

Magistrát obdržel dne 6.11.2017 žádost společnosti Povodí Moravy, s.p., IČO 70890013, Dřevařská 932/11, Veverí, 602 00 Brno 2, které zastupuje společnost Sweco Hydroprojekt a.s., IČO 26475081, Tábořská 40/31, 140 00 Praha 4-Nusle. Žádost se týkala dotčení VKP vodního toku vodního toku Roudník a rybníku Bidelec na pozemku parc. č. 1259/1, 1556/1, 1559/2, k.ú. Plumlov při akci "Bidelec - oprava VD". Závazné stanovisko je podle § 4 odst. 2 zákona potřebné k zásahům, které by mohly vést k poškození nebo zničení významného krajinného prvku nebo ohrožení jeho ekologicko-stabilizační funkce.

PD řeší opravu stávajících objektů rybníku Bidelec, v rámci stavby je navržen nový náпустný objekt, náпустné potrubí z ŽB trub DN 400 vedené v trase stávajícího potrubí, nový výпустný objekt, oprava výпустného potrubí, oprava návodního líce hráze (paty a svahu) kamenným záhozem, oprava prosedlých míst koruny hráze dosypáním a ohumusováním a osetím. Náпустný objekt z toku Roudník je betonová monolitická stavba opatřená ručním stavidlem a napojeným náпустným objektem. V místě náпустného objektu je provedeno opevnění dna koryta kamennou dlažbou. Z důvodu špatného stavu dojde k vybourání stávajícího náпустného objektu a opevnění koryta toku. Nová ŽB šachta, osazená ručním šoupátkem pro regulaci přítoku do rybníku, bude osazena v místě původní šachty, současně dojde k opravě koryta toku v místě výkopu pro šachtu v původním rozsahu. Po dobu výstavby objektu bude provedeno zahrázkování toku a voda bude převáděna potrubím osazeným do provizorních hrázek nebo čerpáním. Výпустný objekt zbude demontován a ve stejném místě bude umístěn nový monolitický ŽB výпустný objekt původních rozměrů a tvaru, který bude opatřen dvěma řadami dluží pro regulaci hladiny v rybníku. V rámci navržených oprav bude provedeno nové opevnění svahu i paty návodního líce hráze v celkové délce cca 150 m, zahrnující provedení výkopů pro patku a opevnění svahu, provedení záhozové patky a opevnění svahu záhozem z lomového kamene. Pro opravu prosedlých míst na části boční hráze bude provedeno dosypání materiálu do potřebné výšky ve sklonu 1:2 a jeho ohumusování a osetí. V rámci stavby bude odstraněn keřový porost v místě vedení trasy výпустného potrubí.

Magistrát na základě posouzení žádosti vydal k předloženému záměru souhlasné závazné stanovisko a současně stanovil podmínky tak, aby nedošlo k poškození a zničení dotčených VKP, nebyla narušena jejich obnova a nedošlo k ohrožení ani oslabení jejich stabilizační funkce.

Podmínky, aby závadné látky nebyly skladovány na břehu vodního toku a byla zajištěna opatření proti úkapům z mechanizace, vycházejí z nutnosti zabránit znečištění vod nebezpečnými látkami, zabránit úhynu vodních živočichů a znečištění povrchových vod toku a podzemních vod v okolí vodního toku. Opatření na ochranu obojživelníků a vodních živočichů, včetně případného záchranného přenosu, jsou stanovena kvůli ochraně populací těchto živočichů. Kvůli zajištění stability prostředí v rybníku a výšky optimální hladiny je stanovena podmínka zajistit dostatečný přítok vody během realizace náпустného objektu. Omezení doby kácení na dobu vegetačního klidu slouží k tomu, aby při realizaci zásahu nedocházelo k ničení hnízdišť ptáků, popř. k rušení ptáků při hnízdění a péči o potomstvo. Ošetření dřevin v případě jejich poškození je potřebné pro zajištění dobrého stavu ponechávaného břehového porostu. Podmínka urovnání břehů toku po ukončení prací je stanovena z důvodu, aby dopady technického zásahu na vodní tok byly minimalizovány a byla zajištěna úprava lokality.

V souladu s ustanovením § 90 odst. 1 zákona je závazné stanovisko podkladem pro rozhodnutí podle zvláštního právního předpisu nebo územní souhlas anebo ohlášení stavby a není samostatným správním rozhodnutím.

Tímto souhlasným závazným stanoviskem nejsou dotčena ani nahrazena stanoviska, vyjádření nebo rozhodnutí jiných orgánů státní správy

Správní orgán rozhodl, jak je uvedeno ve výroku rozhodnutí, za použití ustanovení právních předpisů ve výroku uvedených.

Poučení o odvolání:

Proti tomuto závaznému stanovisku se nelze samostatně odvolat. Odvolání lze podat proti rozhodnutí ve věci samé dle § 149 odst. 4 správního řádu.

otisk razítka

Ing. Martina Cetkovská v.r.

vedoucí odboru životního prostředí

Obdrží:

Sweco Hydroprojekt a.s., IDDS: i2cegr3

Konverzní lístek

Číslo v úložišti: 613551523416580354440



Datum vystavení: 5.12.2017

Konverze nejpozději: 4.1.2018

Konvertovaný dokument: Kompletní datová zpráva

Věc: závazné stanovisko: Významný krajinný prvek - Roudník, Bidelec - oprava vodního díla - Sweco Hydropr

ID zprávy: 526420924

Datum a čas doručení: 5.12.2017 v 8:31:04

Odesílatel: Statutární město Prostějov, nám. T. G. Masaryka 130/14, 79601 Prostějov, CZ

ID schránky: mrtbrkb

Typ schránky: OVM

Adresát: Sweco Hydroprojekt a.s., Tábořská 940/31, 14000 Praha 4, CZ

ID schránky: i2cegr3

MAGISTRÁT MĚSTA PROSTĚJOVA

nám. T. G. Masaryka 130/14, 796 01 Prostějov

Odbor životního prostředí Magistrátu města Prostějova, Školní 4, Prostějov

VÁŠ DOPIS ZN.:

ZE DNE:

NAŠE ZN.:

OŽP/3629/2017/2258

Č.j.:

PVMU 146282/2017 40

DLE ROZDĚLOVNÍKU



S00AX02942YY

VYŘIZUJE:

Ing. Tesařík Pavel

TEL.:

582 329 404

FAX:

E-MAIL:

pavel.tesarik@prostejov.eu

SK. ZNAK:

246/6 V5

DATUM:

13.11.2017

ZÁVAZNÉ STANOVISKO

Magistrát města Prostějova, odbor životního prostředí, jako příslušný správní orgán po posouzení žádosti, kterou dne 6.11.2017 podal

Sweco Hydroprojekt a.s., IČO 26475081, Tábořská č.p. 940/31, 140 00 Praha 4-Nusle,

(dále jen "žadatel"), ve věci umístění stavby do 50 m od okraje lesa „Oprava vodního díla Bidelec“,

vydání závazného stanoviska k umístění stavby do 50 m od okraje lesa pro stavbu „BIDELEC“ – oprava VD“ do 50 m od okraje lesa, vydává podle ustanovení § 149 odst. 1 a č.500/2004 Sb., správního řádu, toto závazné stanovisko:

Magistrát města Prostějova, odbor životního prostředí jako příslušný orgán státní správy podle ustanovení § 66 odst. 1 zákona č. 128/2000 Sb., o obcích (obecní zřízení), ve znění pozdějších předpisů, a dále příslušný podle ust. § 47 odst. 1 písm. a) a § 48 odst. 2 písm. c) zákona č. 289/1995 Sb., o lesích a o změně a doplnění některých zákonů, dále jen „lesní zákon“ a v souladu s ustanovením § 149 odst. 1 zákona č.500/2004 Sb., správní řád, dále jen „správní řád“

v y d á v á
podle § 14 odst. 2 lesního zákona

k l a d n é z á v a z n é s t a n o v i s k o

k umístění stavby nebo využití území v rámci stavby „BIDELEC“ – oprava VD“, kterou jsou dotčeny pozemky do 50 metrů od okraje lesních pozemků dle KN p. č. 1064/1, 1065, 1071, 1375/1, 1375/45, 1257/2, 1375/39 k.ú. Plumlov, za splnění následujících podmínek:

- Stavba bude provedena v souladu s územním plánem obce,
- Stavba bude provedena dle přiložené situace,
- Stavba si nevyžádá kácení ani ořez dřevin na lesním pozemku,
- Při realizaci nedojde k ukládání stavebního či jiného materiálu na výše uvedené lesní pozemky.

Žadatel podal na Magistrát města Prostějova, odbor životního prostředí dne 6.11.2017 žádost o vydání souhlasu k umístění stavby na pozemcích, které se nachází ve vzdálenosti do 50 m od

okraje lesních pozemků. Žádost byla zdůvodněna záměrem investora provést opravu VD Bidelec.

Podaná žádost obsahovala následující přílohy:

- Žádost
- Situace
- Orientační podklady KN
- Vyjádření odborného lesního hospodáře

Orgán neshledal při posouzení žádosti důvody, které by vedly k vydání záporného stanoviska. Závazné stanovisko bylo vydáno za výše uvedených podmínek, směřujících k ochraně lesních pozemků a zajištění řádného lesnického hospodaření.

V souladu s ustanovení § 149 správního řádu se závazná stanoviska vydávají jako závazná pro výrokovou část rozhodnutí stavebního úřadu. Tímto souhlasem nejsou dotčena ani nahrazena stanoviska, vyjádření nebo rozhodnutí jiných orgánů státní správy.

P o u č e n í ú č a s t n í k ů :

Proti tomuto závaznému stanovisku se nelze samostatně odvolat. Odvolání lze podat proti rozhodnutí ve věci samé dle § 149 odst. 4, správního řádu.

-

[otisk úředního razítka]
Ing. Martina Cetkovská v.r.
vedoucí odboru životního prostředí

Obdrží:

Sweco Hydroprojekt a.s., IDDS: i2cegr3

Konverzní lístek

Číslo v úložišti: 215541805774088573696



Datum vystavení: 15.11.2017

Konverze nejpozději: 15.12.2017

Konvertovaný dokument: Kompletní datová zpráva

Věc: závazné stanovisko: Stavba do 50 m od okraje lesa Oprava vodního díla Bidelec

ID zprávy: 521114142

Datum a čas doručení: 15.11.2017 v 10:30:32

Odesílatel: Statutární město Prostějov, nám. T. G. Masaryka 130/14, 79601 Prostějov, CZ

ID schránky: mrtbrkb

Typ schránky: OVM

Adresát: Sweco Hydroprojekt a.s., Táborská 940/31, 14000 Praha 4, CZ

ID schránky: i2cegr3

MAGISTRÁT MĚSTA PROSTĚJOVA

nám. T. G. Masaryka 130/14, 796 01 Prostějov

Odbor životního prostředí Magistrátu města Prostějova, Školní 4, Prostějov

VÁŠ DOPIS ZN.:

ZE DNE:

NAŠE ZN.:

OŽP/3598/2017/tom

Č.j.:

PVMU 145611/2017 40

DLE ROZDĚLOVNÍKU



S00AX02938R4

VYŘIZUJE:

Tomková Pavlína, Ing.

TEL.:

582 329 753

FAX:

E-MAIL:

pavlina.tomkova@prostejov.eu

SK. ZNAK:

V5 201.7

DATUM:

13.11.2017

Vyjádření k návrhu trasy stavby inženýrských sítí na zemědělské půdě dle ustanovení § 7 odst. 4 zákona č. 334/1992 Sb., o ochraně zemědělského půdního fondu, ve znění pozdějších předpisů

Magistrát města Prostějova, odbor životního prostředí, orgán ochrany zemědělského půdního fondu, projednal žádost žadatele **Povodí Moravy, s.p., Dřevařská č.p. 932/11, Veverí, 602 00 Brno 2**, kterého zastupuje na základě plné moci **Sweco Hydroprojekt a.s., Táborská č.p. 940/31, 140 00 Praha 4-Nusle**, o vyjádření k návrhu trasy stavby: Bidelec – oprava VD na parc. č. KN 1072/1, 1072/4, 1216/1 v katastrálním území Plumlov.

Po posouzení žádosti a dokladů k ní připojených Magistrát města Prostějova, odbor životního prostředí, jako příslušný obecní úřad obce s rozšířenou působností podle ustanovení § 15 písm. i) zákona č. 334/1992 Sb., o ochraně zemědělského půdního fondu, ve znění pozdějších předpisů, (dále jen „zákon“)

v y d á v á

v souladu s ustanovením § 7 odst. 4 zákona
toto vyjádření

k návrhu trasy stavby: Bidelec – oprava VD na následujících pozemkových parcelách, které jsou součástí zemědělského půdního fondu, (dále jen ZPF), v kultuře trvalý travní porost:

katastrální území: Plumlov

druh pozemku: trvalý travní porost

parc. č. KN 1072/1, 1072/4, 1216/1

Při této akci dojde k opravě VD.

Záměr je možno realizovat za předpokladu splnění následujících podmínek:

1. Investor je povinen nejméně 15 dnů před zahájením využívání zem. půdy pro nezemědělské účely tuto skutečnost písemně oznámit orgánu ochrany zem. půdního fondu. V případě nesplnění této podmínky se bude jednat o neoprávněný zábor zem. půdního fondu, za který bude vedeno správní řízení v souladu s ustanovením zákona dle části IX – Správní delikty.
2. Vzhledem k rozsahu prací a časové náročnosti není nutno žádat o dočasný zábor ze zem. půdního fondu za předpokladu splnění výše uvedené povinnosti.
3. Trasa vedení bude vytyčena, aby nedocházelo k neoprávněným záborům zemědělské půdy.
4. Při provádění výkopových prací na zem. pozemcích bude provedena odděleně skryvka kulturních vrstev půdy a zajištěno jejich hospodárné využití nebo řádné uskladnění pro účely zpětného rozproštění.
5. Výkopové práce budou prováděny na pozemcích především v době vegetačního klidu a po ukončení prací budou pozemky uvedeny do původního stavu.
6. Práce budou prováděny tak, aby na zem. půdním fondu a jeho vegetačním krytu došlo k nejmenším škodám.
7. Potřebný manipulační pruh v trase musí být projednán s vlastníky a uživateli pozemků a budou sjednány podmínky uvolnění pozemků pro stavbu.
8. Pokud by realizace měla trvat déle než 12 měsíců (včetně doby potřebné k uvedení pozemků do původního stavu) je nutno požádat příslušný orgán ochrany ZPF o udělení souhlasu k odnětí pozemků dle § 9 odst. 8 zákona.
9. Dle předložených podkladů nedojde k dotčení melioračních zařízení.

V případě, že správnímu orgánu byly žadatelem předloženy podklady žádosti nepravdivé, neúplné, zkreslené, případně byly žadatelem údaje zatajeny, je toto vyjádření neplatné v souladu s § 139 odst. 4) správního řádu.

Otisk razítka
Ing. Libuše Plevová v.r.
vedoucí oddělení ochrany přírody a lesnictví

Obdrží:

Sweco Hydroprojekt a.s., IDDS: i2cegr3

Konverzní lístek

Číslo v úložišti: 117551705624637962096



Datum vystavení: 14.11.2017

Konverze nejpozději: 14.12.2017

Konvertovaný dokument: Kompletní datová zpráva

Věc: vyjádření k návrhu trasy stavby inženýrských sítí na zemědělské půdě: Návrh trasy po zemědělských p

ID zprávy: 520490689

Datum a čas doručení: 13.11.2017 v 16:31:26

Odesílatel: Statutární město Prostějov, nám. T. G. Masaryka 130/14, 79601 Prostějov, CZ

ID schránky: mrtbrkb

Typ schránky: OVM

Adresát: Sweco Hydroprojekt a.s., Tábořská 940/31, 14000 Praha 4, CZ

ID schránky: i2cegr3

Sekce ekonomická a majetková Ministerstva obrany
odbor ochrany územních zájmů
Tychonova 1, Praha 6, PSČ 160 01, datová schránka hjyaavk

Sp.zn.: 77809/2017-8201-OÚZ-BR
Č.j. 3046-715/2017-8201

Brno 27. září 2017

Sweco Hydroprojekt a.s.
Ing. Milan Tesař
Minská 18
616 00 Brno

BIDELEC - oprava VD, k.ú. Plumlov
(pro rozhodnutí o umístění stavby, stavební povolení)

Ve smyslu § 175 zákona č.183/2006 Sb. o územním plánování a stavebním řádu (stavební zákon) a zákona č.222/1999 Sb. o zajišťování obrany České republiky v platných zněních a v souladu s rezortními předpisy (na teritoriu okresů Brno-město, Brno-venkov, Blansko, Břeclav, Hodonín, Kroměříž, Prostějov, Třebíč, Uherské Hradiště, Vyškov, Zlín, Znojmo a Bruntál, Frýdek-Místek, Jeseník, Karviná, Nový Jičín, Olomouc, Opava, Ostrava, Přerov, Šumperk, Vsetín) bylo provedeno vyhodnocení výše uvedené akce.

Ministerstvo obrany

jednající Oddělením ochrany územních zájmů Brno Odboru ochrany územních zájmů Sekce ekonomické a majetkové, jako věcně a místně příslušným ve smyslu zákona č. 222/1999 Sb., jehož jménem jedná ministerský rada Oddělení ochrany územních zájmů Brno Odboru ochrany územních zájmů Sekce ekonomické a majetkové Ministerstva obrany Ing. Darina Dostálová v souladu s Rozkazem ministra obrany č. 39/2011 Věstníku MO-Zabezpečení výkonu působnosti MO ve věcech územního plánování a stavebního řádu v platném znění,

vydává závazné stanovisko:

Daná akce není v rozporu se zájmy Ministerstva obrany vymezenými dle § 175 zákona č.183/2006 Sb.

V řešené lokalitě opravy rybníka Bidelec v k.ú. Plumlov neevidujeme inženýrské sítě a podzemní telekomunikační vedení ve vlastnictví Ministerstva obrany.

Souhlasíme s akcí tak, jak byla doložena v písemné a grafické dokumentaci.

Závazné stanovisko Ministerstva obrany je platné 2 roky a musí být vyžadováno znovu, nebude-li během této doby stavba zahájena, nebo dojde-li ke změně v umístění, ve výšce nebo rozsahu stavby.

V další korespondenci, týkající se výše uvedené věci, uvádějte odkaz na Sp.zn.: 77809/2017-8201-OÚZ-BR tohoto závazného stanoviska Ministerstva obrany.

Kontaktní osoba: Ing. Darina Dostálová, tel. 973 445 760, fax. 973 445 060

Adresa pro doručování:

Sekce ekonomická a majetková MO,
odbor ochrany územních zájmů,
oddělení ochrany územních zájmů Brno
Syatoplukova 2687/84, PSČ 662 10 Brno
IČO: 60162694

Ing. Darina Dostálová
ministerský rada

Potvrzení o odeslání datové zprávy ke konverzi

Číslo zprávy v uložišti:

718570466571671037697



Datum vystavení: **27.9.2017**

Ke konverzi nejpozději dne: **27.10.2017**

Potvrzujeme, že datová zpráva byla vložena do úschovny pro potřeby konverze v souladu s ustanovením zákona č. 300/2008 Sb., o elektronických úkonech a autorizované konverzi dokumentů, v platném znění.

Důležitá upozornění:

Datová zpráva může být na základě tohoto potvrzení předána ke konverzi z elektronické podoby do listinné pouze jednou. Po provedení konverze bude datová zpráva z úschovny odstraněna. Listinnou podobu datové zprávy si můžete osobně vyzvednout na kterémkoli kontaktním místě Czech POINT nejpozději do 30 kalendářních dnů. Nebude-li konverze provedena, bude datová zpráva z evidence odstraněna.

Seznam kontaktních míst Czech POINT naleznete zde:

<http://www.czechpoint.cz/public/verejnost/co-jak-kde/>

Sp.zn.: Výst./2385/2017/3

Plumlov, dne 23.10.2017

Č.j. : 2642/2017

Vyřizuje: Michaela Chytráčková

VYJÁDŘENÍ

Stavební úřad Městského úřadu v Plumlově, jako stavební úřad příslušný podle § 13 odst. 1 písm. e) zákona č. 183/2006 Sb., o územním plánování a stavebním řádu (stavební zákon), ve znění pozdějších předpisů (dále jen "stavební zákon"), podle ustanovení § 15 odst. 2 stavebního zákona

s d ě l u j e,

že navržená stavba

"Bidelec - oprava vodního díla" Plumlov

na pozemku parc. č. 1259/1, 1559/2, 1217, 1220, 1216/1, 1553/2, 1072/4, 1072/1, 1072/2, 1556/1, 1552, 1215, 1259/2 v katastrálním území Plumlov je v souladu se záměry územního plánování v dotčeném území, konkrétně územním plánem města Plumlova, schváleného zastupitelstvem města Plumlova usnesením zastupitelstva č. 23 ze dne 22.6.2005, včetně jeho dvou změn.

Popis stavby:

- oprava se týká vodního díla - rybníka Bidelec včetně jeho hrází a výpustného objektu (požeráku), nápuštného potrubí s nápuštným objektem, který je osazen v potoku Roudník a výpustného potrubí, které je zaústěno opět do potoka Roudník
- všechny části stavby jsou stávající, bude provedena jejich oprava (údržba, případně stavební úprava), dle projektové dokumentace, předložené stavebnímu úřadu, kterou vyhotovila fa Sweco Hydroprojekt, a.s., 09/2017, č.zak. 21-7042-0101 stavba obsahuje:
 - nový nápuštný objekt v rozsahu stávajícího
 - nové nápuštné potrubí z ŽB trub v dl. 73,5 m, které bude vedeno v trase stávajícího potrubí
 - nový výpustný objekt v rozsahu stávajícího
 - oprava výpustného potrubí, část bude provedena vložkováním 23 m (DN300), část bude provedena novým potrubím (DN500) v dl. 29,35 m a dále vložkováním v dl. 19,5 m (DN600)
 - oprava návodního líce hráze (paty a svahu) kamenným záhozem v dl. 150 m
 - oprava prosedlých míst koruny hráze dosypáním, ohumusováním a osetím

Poučení:

Toto vyjádření nenahrazuje rozhodnutí ani opatření jiných správních orgánů, jichž je zapotřebí pro povolení speciální stavby podle zvláštních předpisů.

Michaela Chytráčková
referentka stavebního úřadu, oprávněná úřední osoba

Obdrží:

účastníci (doručenky)

Sweco Hydroprojekt a.s., divize Morava, IDDS: i2cegr3

ostatní (na vědomí)

Povodí Moravy, s.p., IDDS: m49t8gw

zastoupení pro: Česká republika

Vypraveno dne: 23.10.2017

Potvrzení o odeslání datové zprávy ke konverzi

Číslo zprávy v uložišti:

718560082756524713264



Datum vystavení: **23.10.2017**

Ke konverzi nejpozději dne: **22.11.2017**

Potvrzujeme, že datová zpráva byla vložena do úschovny pro potřeby konverze v souladu s ustanovením zákona č. 300/2008 Sb., o elektronických úkonech a autorizované konverzi dokumentů, v platném znění.

Důležitá upozornění:

Datová zpráva může být na základě tohoto potvrzení předána ke konverzi z elektronické podoby do listinné pouze jednou. Po provedení konverze bude datová zpráva z úschovny odstraněna. Listinnou podobu datové zprávy si můžete osobně vyzvednout na kterémkoli kontaktním místě Czech POINT nejpozději do 30 kalendářních dnů. Nebude-li konverze provedena, bude datová zpráva z evidence odstraněna.

Seznam kontaktních míst Czech POINT naleznete zde:

<http://www.czechpoint.cz/public/verejnost/co-jak-kde/>

KRAJSKÝ ÚŘAD OLOMOUCKÉHO KRAJE
Odbor životního prostředí a zemědělství
 Jeremenkova 40a, 779 11 Olomouc

č. j.: KUOK 97001/2017
 SpZn: KÚOK/94649/2017/OŽPZ/861
 vyřizuje: RNDr. Petr Vala
 tel.: 585 508 641
 e-mail: p.vala@kr-olomoucky.cz

V Olomouci dne 18. 10. 2017
 Sweco Hydroprojekt a.s.
 Divize Morava
 Minská 18
 616 00 Brno

Bidelec - oprava VD – vyjádření

Krajský úřad Olomouckého kraje, odbor životního prostředí a zemědělství, k dokumentaci k záměru Bidelec - oprava VD, kterou předložil Sweco Hydroprojekt, a. s., Minská 18, 616 00 Brno, vydává toto vyjádření zahrnující jednotlivá stanoviska:

Orgán státní správy lesů:

Veřejné zájmy na úseku ochrany pozemků určených k plnění funkcí lesa, jejichž ochrana je v působnosti Krajského úřadu Olomouckého kraje, Odboru životního prostředí a zemědělství, nejsou záměrem dotčeny.

Mgr. Nina Kuncová

Vodoprávní úřad:

Veřejné zájmy na úseku vodního hospodářství, jejichž ochrana je v působnosti KÚOK, nejsou předmětným záměrem dotčeny. Vodoprávním úřadem, příslušným k vydání stanoviska je podle ust. § 106 zákona č. 254/2001 Sb., o vodách a o změně některých zákonů (vodní zákon) ve znění pozdějších předpisů, místně příslušný obecní úřad obce s rozšířenou působností, tj. Magistrát města Prostějova.

Mgr. Alois Juránek

Orgán ochrany ovzduší:

Vyjádření orgánu ochrany ovzduší podle § 27 odst. 1 písm. e) zákona č. 201/2012 Sb., o ochraně ovzduší, ve znění pozdějších předpisů (dále jen „zákon“):

V rámci předloženého projektu bude mimo jiné docházet k manipulaci se zeminami a dalšími stavebními materiály, dále budou v rámci staveniště vznikat i mezideponie materiálů. Realizace záměru, tedy může být zdrojem prašnosti, krajský úřad tedy požaduje, aby byla realizována a dodržována opatření pro zamezení šíření prašnosti do okolí.

Výčet možných opatření je uveden v: „Programu zlepšování kvality ovzduší - zóna Střední Morava - CZ07“, konkrétně v opatřeních označených jako BD3 a BD1a také v Metodice pro stanovení opatření ke snížení vlivů stavební činnosti na imisní zatížení částicemi PM₁₀, která je zveřejněna na webových stránkách MŽP.

Především bude docházet k důsledné očištění veškerých zpevněných manipulačních ploch a cest se vztahem k výše popisované stavbě, včetně jejich skrápění. Dále bude snižována prašnost při manipulaci se sypkými a suchými zeminami, stejně tak jako v případě mezideponií (např. skrápěním). Po dokončení stavebních prací pokud zůstanou v rámci stavby, nějaké trvalé deponie zemin, budou tyto ozeleněny.

Dále upozorňujeme na skutečnost, že na str. 30 v projektové dokumentaci je uváděn již neplatný zákon č. 86/2002 Sb., o ochraně ovzduší. Dnem 1. září 2012 nabyl účinnosti, s výjimkou některých ustanovení, nový zákon č. 201/2012 Sb., o ochraně ovzduší, který k uvedenému datu

zrušil zákon č. 86/2002 Sb., o ochraně ovzduší a o změně některých dalších zákonů, ve znění pozdějších předpisů a předpisy vydané k jeho provádění.
Ing. Věra Popelková

Orgán odpadového hospodářství:

Veřejné zájmy na úseku odpadového hospodářství, jejichž ochrana je v působnosti Krajského úřadu Olomouckého kraje, odboru životního prostředí a zemědělství, nejsou předmětným záměrem dotčeny. Sdělujeme, že z hlediska nakládání s odpady dává vyjádření zejména v územním a stavebním řízení, a to dle § 79 odst. 4 písm. b) zákona č. 185/2001 Sb., o odpadech a o změně některých dalších zákonů, v platném znění, příslušný obecní úřad obce s rozšířenou působností. Upozorňujeme však, že odpady je třeba zařazovat dle platného „Katalogu odpadů“, tedy vyhlášky č. 93/2016 Sb. (nikoliv 381/2001 Sb., jak je uvedeno v předložené dokumentaci) a současně s nimi nakládat dle platného znění zákona č. 185/2001 Sb., o odpadech, kdy i výkopová zemina může být odpadem, jestliže není využita v rámci stavby (tedy opět odlišně od údajů uvedených v předložené dokumentaci).
Mgr. Vojtěch Dan

Oddělení integrované prevence:

Řešený objekt, vodní dílo (rybník) Bidelec, se nachází v intravilánu obce Plumlov, katastrální území: Plumlov (721964), parcelní číslo: 1259/1, 1216/1, 1220, 1217, 1559/2, 1553/2, 1072/1, 1072/2, 1072/4. Jedná se o opravu stávajících objektů za účelem udržovacích prací.

V rámci stavby jsou navrhované následující opravy:

- nový náпустný objekt,
- nové náпустné potrubí z železobetonových trub DN400 v dl. 73,50m, které bude vedeno v trase stávajícího potrubí,
- nový výпустný objekt v rozsahu dle stávajícího,
- oprava výпустného potrubí, část bezvýkopově vložkováním DN300 dl. 23,00m, část novým potrubím uloženým v trase stávajícího z PVC-U trub DN500 dl. 29,35m a část bezvýkopově vložkováním DN600 dl. 19,5m,
- oprava návodního líce hráze (paty a svahu) kamenným záhozem v celkové dl. cca 150,00m,
- oprava prosedlých míst koruny hráze dosypáním a ohumusováním a osetím.

Zákon č. 100/2001 Sb., o posuzování vlivů na životní prostředí a o změně některých zákonů (zákon o posuzování vlivů na životní prostředí), ve znění pozdějších předpisů:

Krajský úřad Olomouckého kraje, Odbor životního prostředí a zemědělství (dále „krajský úřad“), jako příslušný správní úřad podle ustanovení § 22 písm. a) zákona č. 100/2001 Sb., o posuzování vlivů na životní prostředí a o změně některých souvisejících zákonů (zákon o posuzování vlivů na životní prostředí), ve znění pozdějších předpisů, k záměru „**Bidelec – oprava VD**“, sděluje, že tento záměr **nepodléhá posouzení vlivů na životní prostředí** ve smyslu výše citovaného zákona.

Odůvodnění: Na základě dostupných podkladů a informací popsaných v žádosti, s ohledem na povahu, rozsah a umístění záměru, charakteristiku přepokládaných vlivů záměru na veřejné zdraví a životní prostředí,

dospěl krajský úřad k závěru, že předmětný záměr nepodléhá posouzení vlivů na životní prostředí dle citovaného zákona. Krajský úřad přihlédl také ke skutečnosti, že uvedený záměr nebude mít samostatně nebo ve spojení s jinými záměry významný vliv na příznivý stav předmětu ochrany nebo celistvost evropsky významné lokality nebo ptačí oblasti, jak vyplývá ze stanoviska orgánu ochrany přírody krajského úřadu.

Zákon č. 224/2015 Sb., zákon o prevenci závažných havárií způsobených vybranými nebezpečnými chemickými látkami nebo chemickými směsmi a o změně zákona č. 634/2004 Sb., o správních poplatcích, ve znění pozdějších předpisů, (zákon o prevenci závažných havárií) a zákon č. 76/2002 Sb., o integrované prevenci a omezování znečištění, o integrovaném registru znečišťování a o změně některých zákonů (zákon o integrované prevenci), v platném znění:

Záměr nespadá do působnosti zákona o prevenci závažných havárií a zákona o integrované prevenci.
Ing. Barbora Plainerová

Orgán ochrany zemědělského půdního fondu:

Vzhledem k tomu, že předkládaný záměr je v rozsahu stavebních objektů SO 02 a SO 04, tj. obměna nápuštného a výpuštného potrubí v původní trase, a zařízení staveniště, situován zemědělské půdě, investor musí postupovat podle zákona č. 334/1992 Sb., o ochraně zemědělského půdního fondu ve znění pozdějších předpisů (dále „zákon“).

Podle ustanovení § 9 odst. 2 písm. c) zákona je třeba dočasné odnětí zemědělské půdy ze zemědělského půdního fondu (dále „ZPF“) na dobu do jednoho roku včetně doby potřebné pro uvedení dotčených pozemků do původního stavu písemně ohlásit 15 dnů předem příslušnému orgánu ochrany ZPF.

Dočasné odnětí na dobu delší než jeden rok, nebo bez uvedení dotčených pozemků do původního stavu (při změně půdního profilu), je možné pouze se souhlasem orgánu ochrany ZPF.

Příslušným orgánem ochrany ZPF k převzetí ohlášení (žádosti) je obecní úřad obce s rozšířenou působností, v jehož správním obvodu leží největší část zemědělské půdy, která má být předmětným záměrem dotčena (viz ustanovení § 18 odst. 2 zákona).

Ing. František Sedláček

Orgán ochrany přírody:

Krajský úřad Olomouckého kraje, Odbor životního prostředí a zemědělství, jako orgán ochrany přírody, příslušný podle § 75 zákona č. 114/1992 Sb., o ochraně přírody a krajiny, ve znění pozdějších předpisů (dále jen „zákon“), po posouzení výše uvedeného záměru vydává toto stanovisko:

Uvedený záměr **nemůže** mít samostatně nebo ve spojení s jinými záměry a koncepcemi významný vliv na příznivý stav předmětu ochrany nebo celistvost evropsky významné lokality nebo ptačí oblasti.

Odůvodnění:

Orgán ochrany přírody vycházel z žádosti a dokumentace „Bidelec - oprava VD“, poskytnuté Sweco Hydroprojekt, a. s., Minská 18, 616 00 Brno. Předmětem projektové dokumentace je oprava vodního díla. V okolí záměru se nenacházejí žádné lokality soustavy Natura 2000. Nejblíže ležící evropsky významná lokalita je 4,3 km vzdálená EVL CZ0713383 Ohrozim - Horka, drobný opuštěný lom s početnou populací čolka velkého a s výskytem vachty trojlísté. Po seznámení se s předloženými podklady orgán ochrany přírody došel k závěru, že žádný předmět ochrany této nebo jiné evropsky významné lokality nelze považovat za potenciálně dotčený vzhledem k charakteru záměru a vzdálenosti záměru od jejich místa výskytu, který je omezen na předmětné území. Lokalita s výskytem čolka velkého a vachty trojlísté nemůže být vzhledem k charakteru lokality ohrožená posuzovaným záměrem.

Stejně tak vzhledem k umístění záměru nemůže být dotčena jejich celistvost.

Chráněné části přírody, jejichž ochrana je v kompetenci Krajského úřadu Olomouckého kraje, Odboru životního prostředí a zemědělství, Oddělení ochrany přírody, nejsou předmětným záměrem dotčeny.

RNDr. Petr Vala

Otisk úředního razítka

Ing. Josef Veselský
vedoucí odboru životního prostředí a zemědělství
Krajského úřadu Olomouckého kraje

Potvrzení o odeslání datové zprávy ke konverzi

Číslo zprávy v uložišti:

417540188714257160877



Datum vystavení: **23.10.2017**

Ke konverzi nejpozději dne: **22.11.2017**

Potvrzujeme, že datová zpráva byla vložena do úschovny pro potřeby konverze v souladu s ustanovením zákona č. 300/2008 Sb., o elektronických úkonech a autorizované konverzi dokumentů, v platném znění.

Důležitá upozornění:

Datová zpráva může být na základě tohoto potvrzení předána ke konverzi z elektronické podoby do listinné pouze jednou. Po provedení konverze bude datová zpráva z úschovny odstraněna. Listinnou podobu datové zprávy si můžete osobně vyzvednout na kterémkoli kontaktním místě Czech POINT nejpozději do 30 kalendářních dnů. Nebude-li konverze provedena, bude datová zpráva z evidence odstraněna.

Seznam kontaktních míst Czech POINT naleznete zde:

<http://www.czechpoint.cz/public/verejnost/co-jak-kde/>

**Krajský úřad Olomouckého kraje
Odbor životního prostředí a zemědělství
Jeremenkova 40a, 779 11 Olomouc**

č. j.: KUOK 114765/2017

V Olomouci dne 29. 11. 2017

SpZn: KÚOK/108902/2017/OŽPZ/861

vyřizuje: RNDr. Petr Vala

tel.: 585 508 641

e-mail: p.vala@kr-olomoucky.cz

ROZHODNUTÍ

Krajský úřad Olomouckého kraje, Odbor životního prostředí a zemědělství, jako místně a věcně příslušný orgán v přenesené působnosti podle § 29 odst. 1 a § 67 zákona č. 129/2000 Sb., o krajích (krajské zřízení), ve znění pozdějších předpisů, a orgán ochrany přírody podle § 77a odst. 5 písm. h) zákona č. 114/1992 Sb., o ochraně přírody a krajiny, ve znění pozdějších předpisů (dále jen zákon), ve věci povolení výjimky ze zákazů u zvláště chráněných druhů živočichů skokan štíhlý, skokan skřehotavý, skokan zelený, skokan hnědý, ropucha obecná a užovka obojková z důvodu realizace investičního záměru „Bidelec - oprava VD“ na základě žádosti, kterou podal dne 6. 11. 2017 žadatel Povodí Moravy, s. p., Dřevařská 932/11, 602 00 Brno, IČ: 708 90013 zastoupený na základě plné moci projektantem Sweco Hydroprojekt, a. s., Mlýnská 1337/18, 616 00 Brno, IČ: 26475081, rozhodl v souladu s § 67 zákona č. 500/2004 Sb., správní řád, ve znění pozdějších předpisů, takto: Krajský úřad Olomouckého kraje, Odbor životního prostředí a zemědělství, žadateli

povoluje výjimku

1) podle § 56 odst. 1 a 2 písm. b) zákona ze zákazů u druhů živočichů, kteří jsou předmětem ochrany podle práva Evropských společenství, **skokan štíhlý, skokan skřehotavý, skokan zelený a skokan hnědý,**

2) podle § 56 odst. 1 zákona ze zákazů u druhu živočicha **ropucha obecná a užovka obojková.**

Výjimka se povoluje podle § 56 zákona odst. 2 písm. b) v zájmu prevence závažných škod na vodách, ze zákazů škodlivě zasahovat do přirozeného vývoje a poškozovat jimi užívaná sídla, pro dotčené zvláště chráněné druhy živočichů z důvodu realizace záměru „**Bidelec - oprava VD**“ v k. ú. Plumlov. Předmětem stavby je oprava stávajícího vodního díla, včetně nápuštného objektu, nápuštného potrubí, výpuštného objektu, výpuštného potrubí, opravy návodní líce hráze a opravy prosedlých míst koruny hráze podle projektové dokumentace pro stavební povolení, zpracované žadatelem v 09/2017, archivní číslo projektu: 7042. Z důvodu oprav vodního díla Bidelec dojde k jeho vypuštění.

Výjimka se povoluje za těchto podmínek:

1. Při vypouštění vodního díla zajistí žadatel záchranný přenos dotčených druhů do části vodního díla nezasážené stavbou.

2. Pro realizaci akce žadatel stanoví odborný biologický dozor stavby osobou s odpovídající kvalifikací, tj. osobou mající vysokoškolské vzdělání biologického směru a odbornou praxi.

3. Žadatel bude písemně informovat správní orgán, vždy na konci roku, ve kterém se stavba bude provádět, o provedeném záchranném přenosu. Ve zprávě uvede druhy živočichů, data, počty a místa odběru a vypuštění a osobu provádějící přenos.

4. Výjimka se povoluje do konce roku 2020.

Účastník řízení podle § 27 odst. 1 správního řádu (žadatel):

Povodí Moravy, s. p., Dřevařská 932/11, 602 00 Brno, IČ: 708 90013

Odůvodnění

Dne 6. 11. 2017 byla doručena Krajskému úřadu Olomouckého kraje žádost žadatele Povodí Moravy, s. p., Dřevařská 932/11, 602 00 Brno, IČ: 708 90013 zastoupeného na základě plné moci projektantem Sweco Hydroprojekt, a. s., Mlýnská 1337/18, 616 00 Brno, IČ: 26475081, o povolení výjimky ze zákazů u zvláště chráněných druhů živočichů skokan štíhlý, skokan skřehotavý, skokan zelený, skokan hnědý, ropucha obecná a užovka obojková z důvodu realizace investičního záměru „Bidelec - oprava VD“. Předmětem stavby je oprava stávajícího vodního díla, včetně nápuštného objektu, nápuštného potrubí, výpuštného objektu, výpuštného potrubí, opravy návodní líce hráze a opravy prosedlých míst koruny hráze podle projektové dokumentace předložené žadatelem. Z důvodu oprav vodního díla Bidelec dojde k jeho vypuštění. Žadatel doplnil svou žádost dne 8. 11. 2017 doplněním žádosti s popisem škodlivého zásahu a s odůvodněním.

Krajský úřad Olomouckého kraje, jako orgán ochrany přírody podle § 77a, odst. 5 písm. h) zákona a v souladu s § 47 správního řádu oznámil dopisem ze dne 15. 11. 2017, č. j. KUOK 112463/2017 všem známým účastníkům řízení zahájení správního řízení dnem podání žádosti, ve věci udělení výjimky podle § 56 zákona. O zahájení řízení byly písemně informovány v souladu s § 70 zákona spolky. Obeslané spolky se v daném termínu osmi dnů od doručení oznámení o zahájení řízení k řízení nepřihlásily a nejsou tedy účastníky řízení.

Při vydání rozhodnutí o povolení výjimky orgán ochrany přírody vycházel z těchto skutečností a úvah:

Výjimka je povolena podle ustanovení § 56 odst. 1 a odst. 2 písm. b) zákona v zájmu prevence závažných škod na vodách, ze zákazů škodlivě zasahovat do přirozeného vývoje a poškozovat jimi užívaná sídla.

Výjimku je možno povolit v případě, kdy jiný veřejný zájem převažuje nad zájmem ochrany přírody. Veřejný zájem převažující nad zájmem ochrany přírody spočívá v obnově vodního díla za účelem schopnosti zadržovat vodu v krajině. Vzhledem k tomu, že se vodní dílo nachází v intravilánu města Plumlov, tak je po hrázi rybníka vedena stávající komunikace II/377 a III/37349. Obnovou vodního díla dojde k zajištění bezpečného provozu na komunikacích vedoucích po hrázi, aby nedošlo k ohrožení lidských životů provozem na výše uvedených komunikacích.

Neexistuje jiné uspokojivé řešení – VD Bidelec je nutno opravit v navrhovaném rozsahu a neexistuje jiné uspokojivé řešení provedení stavebních prací bez škodlivého zásahu dotčených druhů.

Povolovaná činnost neovlivní dosažení či udržení příznivého stavu druhu z hlediska ochrany - dotčené druhy živočichů budou záchranným přenosem při srážce přemístěny do části

vodního díla nezasažené stavbou, např. do vodních tůní v horní litorální části rybníka nebo do přítoku rybníka.

Odůvodnění podmínek výjimky:

1. Během vypouštění vodního díla zajistí žadatel záchranný přenos dotčených druhů do části vodního díla nezasažené stavbou.

Provedením záchranného přenosu dotčených druhů bude minimalizován škodlivý vliv záměru na tyto živočichy.

2. Pro realizaci akce žadatel stanoví odborný biologický dozor stavby osobou s odpovídající kvalifikací, tj. osobou mající vysokoškolské vzdělání biologického směru a odbornou praxi.

Ustanovení a činnost odborného biologického dozoru sníží rizika pro dotčené druhy živočichů při provádění záměru.

3. Žadatel bude písemně informovat správní orgán, vždy na konci roku, kdy se stavba bude provádět, o provedeném záchranném přenosu. Ve zprávě uvede druhy živočichů, data, počty a místa odběru a vypuštění a osobu provádějící přenos.

Podáním písemné zprávy umožní žadatel správnímu orgánu účinnou kontrolu provedení záchranného přenosu dotčených druhů živočichů.

4. Výjimka se povoluje do konce roku 2020.

Omezení platnosti výjimky odpovídá rozsahu a složitosti zásahu a návrhu žadatele.

Z těchto důvodů orgán ochrany přírody rozhodl, jak je výše uvedeno.

Poučení

Proti tomuto rozhodnutí se lze odvolat k Ministerstvu životního prostředí podáním u Krajského úřadu Olomouckého kraje ve lhůtě do 15 dnů ode dne jeho doručení. Lhůta pro podání odvolání se počítá ode dne následujícího po dni doručení písemného vyhotovení rozhodnutí, nejpozději však po uplynutí desátého dne ode dne, kdy bylo nedoručené a uložené rozhodnutí připraveno k vyzvednutí. Odvolání jen proti odůvodnění rozhodnutí je nepřípustné. Odvolání musí obsahovat údaje o tom, v jakém rozsahu se rozhodnutí napadá, v čem je spatřován rozpor s právními předpisy nebo nesprávnost rozhodnutí nebo řízení, jež mu předcházelo. Podané odvolání má odkladný účinek.

Otisk úředního razítka

Bc. Ing. Renata Honzáková
vedoucí oddělení ochrany přírody
Odboru životního prostředí a zemědělství
Krajského úřadu Olomouckého kraje

Rozdělovník:

1. Datovou schránkou: Sweco Hydroprojekt, a. s., Mlýnská 1337/18, 616 00 Brno, IČ: 26475081
2. Datovou schránkou: Město Plumlov, Rudé armády 302, 798 03 Plumlov, IČ: 00288632
3. Datovou schránkou: Český rybářský svaz, z. s., územní svaz pro Severní Moravu a Slezsko, Jahnova 14, 709 00 Ostrava, IČ: 00434167

Ostatní:

4. Spis

Konverzní lístek

Číslo v úložišti: 115531826171571537816



Datum vystavení: 1.12.2017

Konverze nejpozději: 31.12.2017

Konvertovaný dokument: Kompletní datová zpráva

Věc: rozhodnutí

ID zprávy: 525629100

Datum a čas doručení: 1.12.2017 v 9:28:52

Odesílatel: Olomoucký kraj, Jeremenkova 1191/40a, 77900 Olomouc, CZ

ID schránky: qiabfmf

Typ schránky: OVM

Adresát: Sweco Hydroprojekt a.s., Táborská 940/31, 14000 Praha 4, CZ

ID schránky: i2cegr3



Sweco Hydroprojekt a.s.
Minská 1337/18
616 00 Brno

VÁŠ DOPIS ZNAČKY/ZE DNE

26. 9. 2017

NAŠE ZNAČKA

PM057083/2017-203/Pe

VYŘIZUJE

Ing. Jan Pešek

+420 541 637 546

pesek@pmo.cz

MÍSTO/DATUM

Brno

4. 10. 2017

„BIDELEC - oprava VD“

(k.ú. Plumlov; ORP Prostějov; kraj Olomoucký; HP 4-12-01-0550-0-00)

Investor: Povodí Moravy, s.p.

Charakteristika akce:

Dne 27. září 2017 nám byla předložena žádost o vydání stanoviska správce povodí a správce vodního toku k akci: „BIDELEC – oprava VD“. Jedná se o boční rybník na drobném vodním toku Roudníku. V rámci akce dojde k opravě návodního líce hráze, opravě prosedlých míst koruny hráze, opravě náпустného objektu a náпустného potrubí a opravě výpustného objektu a výpustného potrubí.

VD Bidelec a DVT Roudník (IDVT 10194730) jsou ve správě Povodí Moravy, s.p., provoz Přerov, 9. května 3123/109, 750 02 Přerov, vedoucí provozu Ing. Polách, tel: 581 200 493.

Stanovisko správce povodí a správce DVT Roudníku

Na základě ustanovení § 54 odst. 4 zákona 254/2001 Sb. o vodách a o změně některých zákonů (vodní zákon) vydává Povodí Moravy, s. p., jako správce povodí a správce vodního toku následující stanovisko:

a) Z hlediska zájmů daných platným Národním plánem povodí Dunaje, Plánem pro zvládání povodňových rizik v povodí Dunaje a Plánem dílčího povodí Moravy [ustanovení § 24 až § 26 zákona č. 254/2001 Sb., o vodách a o změně některých zákonů (vodní zákon), ve znění pozdějších předpisů] je uvedený záměr možný, protože lze předpokládat, že záměrem nedojde ke zhoršení stavu vodního útvaru, a že nebude mít za následek nedosažení dobrého stavu/potenciálu vod.

Předpokládáme, že uvedený záměr vzhledem ke svému charakteru, velikosti a dopadu nebude mít vliv na stav vodního útvaru.

b) Z hlediska dalších zájmů chráněných zákonem č. 254/2001 Sb., o vodách a o změně některých zákonů, souhlasíme s uvedeným záměrem.

Doba platnosti tohoto stanoviska je 2 roky, nebude-li využito pro vydání platného rozhodnutí nebo opatření vodoprávního nebo jiného správního úřadu.

Povodí Moravy, s.p.

602 00 Brno, Dřevařská 11

IČO:70890013, DIČ:CZ70890013

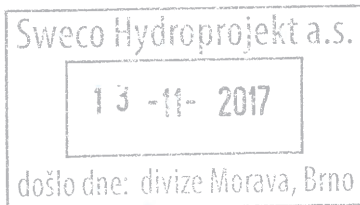
-12-

Ing. Pavel Bíza

vedoucí útvaru správy povodí

LESY ČESKÉ REPUBLIKY, S. P., LESNÍ SPRÁVA PROSTĚJOV

Riegrova 3475/24, 796 01 Prostějov, tel. +420 956131111, fax +420 582335422, ls131@lesycr.cz, ID DS:e8jcsn



Sweco Hydroprojekt a.s.
divize Morava
ing. Tesař
Minská 1337/18
616 00 Brno

VÁŠ DOPIS ZN. ČÍSLO JEDNACÍ
LCR131/000997/2017

SPISOVÁ ZNAČKA

DATUM
9.11.2017

VYŘIZUJE
Zatloukal

TELEFON
956 131 110

GSM
724 623 942

E-MAIL
pavel.zatloukal@lesycr.cz

Vyjádření odborného lesního hospodáře k dotčení pozemků do 50m od okraje lesa

Dle žádosti Sweco Hydroprojekt a.s. jsou stavbou „BIDELEC – oprava VD“ dotčeny pozemky do 50m od okraje lesa dle zákona č. 289/1995 Sb. (Lesní zákon) v k.ú. Plumlov, soupis pozemků dotčených stavbou je uveden v projektové dokumentaci pro vydání stavebního povolení jako příloha F.1 a F.2. Jedná se o provedení oprav nápuštného objektu a potrubí, výpuštného objektu a potrubí, návodního líce hráze a opravy prosedlých míst koruny hráze u vodního díla – rybník Bidelec dle předložené projektové dokumentace pro vydání stavebního povolení.

Pozemky určenými k plnění funkcí lesa (dále jen PUPFL) do 50m od pozemků dotčených stavbou jsou pozemky:

- p.č. 1064/1, 1065, 1071 v k.ú. Plumlov, vlastník: Česká republika, právo hospodařit: Lesy České republiky, s.p., Přemyslova 1106/19, Nový Hradec Králové, 500 08 Hradec Králové
- p.č. 1375/1 v k.ú. Plumlov, vlastník: Město Plumlov, Rudé armády 302, 798 03 Plumlov
- p.č. 1375/45, 1257/2 v k.ú. Plumlov, vlastník: SJM Lošťák Václav a Lošťáková Miroslava, Na Brachlavě 179/3, Krasice, 796 04 Prostějov
- p.č. 1375/39 v k.ú. Plumlov, vlastník: CONSIT s.r.o., Drahobejlova 1452/54, Libeň, 190 00 Praha 9

S výše uvedeným **dotčením pozemků do 50m od okraje lesa souhlasíme** při splnění následujících podmínek:

- v souvislosti s realizací výše uvedené stavby nesmí dojít k ukládání zeminy, stavebního materiálu či jiného materiálu souvisejícího se stavbou na výše uvedené PUPFL
- případné kácení dřevin na výše uvedených PUPFL je možné jen po předchozím odsouhlasení výše uvedenými vlastníky PUPFL.

Lesy České republiky, s.p., se sídlem Přemyslova 1106/19, Nový Hradec Králové, Hradec Králové, PSČ 500 08

Spisová značka AXII 540 vedená u rejstříkového soudu v Hradci Králové, IČ: 42196451, DIČ: CZ42196451

Lesy České republiky, s.p., jsou držitelem osvědčení o účasti v certifikaci lesů, loga PEFC (08-2101/0001) a certifikátu C-o-C.



Státní podnik Lesy České republiky, s.p., zachovává nulovou toleranci k jakémukoli nelegálnímu jednání a dodržuje maximální transparentnost, legalitu a etiku. Součástí firemní kultury státního podniku Lesy České republiky, s.p., je Criminal compliance program (viz www.lesycr.cz), který stanoví zásady a pravidla jednání zaměstnanců či jiných osob jednajících za státní podnik Lesy České republiky, s.p. (dále jen „zaměstnanec“). Každý zaměstnanec má povinnost oznámit jakékoli podezřelé či nelegální jednání. V jakémkoli případě, kdy je jednání zaměstnance v rozporu s Criminal compliance programem, nelze je považovat za jednání v rámci nebo v zájmu státního podniku Lesy České republiky, s.p. Takové jednání je možné oznámit, a to i anonymně způsoby uvedenými na webových stránkách.

www.lesycr.cz



LESY ČESKÉ REPUBLIKY, S. P., LESNÍ SPRÁVA PROSTĚJOV

Riegrova 3475/24, 796 01 Prostějov, tel. +420 956131111, fax +420 582335422, ls131@lesycr.cz, ID DS:e8jcfsn

Současně Vás **upozorňujeme**, že při realizaci stavby ve vzdálenosti do 50m od okraje lesa hrozí ohrožení stavby a dle § 22 odst. 1 Lesního zákona: „Vlastníci nemovitostí nebo investoři staveb a zařízení jsou povinni provést na svůj náklad nezbytně nutná opatření, kterými jsou nebo budou jejich pozemky, stavby a zařízení zabezpečeny před škodami způsobenými zejména ... pádem stromů nebo jejich částí, přesahem větví a kořenů, zastíněním ... z pozemků určených k plnění funkcí lesa. ...“

Výše uvedené vyjádření vydáváme jako **odborný lesní hospodář** (u všech výše uvedených PUPFL) a **současně vlastníků PUPFL** (p.č. 1064/1, 1065, 1071).

S pozdravem



Lesy České republiky, s.p. [08]
se sídlem Přemyslova 1106/19, Nový Hradec Králové
500 08 Hradec Králové
IČ: 42196451, DIČ: CZ42196451
Lesní správa Prostějov
Riegrova 3475/24, 796 01 Prostějov

ing. Jiří Bartuněk

lesní správce

Lesní správa Prostějov

Na vědomí:

- LČR s.p., LS Prostějov, R 6 – pan Bohumil Mánek



Lesy České republiky, s.p., se sídlem Přemyslova 1106/19, Nový Hradec Králové, Hradec Králové, PSČ 500 08

Spisová značka AXII 540 vedená u rejstříkového soudu v Hradci Králové, IČ: 42196451, DIČ: CZ42196451

Lesy České republiky, s.p., jsou držitelem osvědčení o účasti v certifikaci lesů, loga PEFC (08-2101/0001) a certifikátu C-o-C.



Státní podnik Lesy České republiky, s.p., zachovává nulovou toleranci k jakémukoli nelegálnímu jednání a dodržuje maximální transparentnost, legalitu a etiku. Součástí firemní kultury státního podniku Lesy České republiky, s.p., je Criminal compliance program (viz www.lesycr.cz), který stanoví zásady a pravidla jednání zaměstnanců či jiných osob jednajících za státní podnik Lesy České republiky, s.p. (dále jen „zaměstnanec“). Každý zaměstnanec má povinnost oznámit jakékoli podezřelé či nelegální jednání. V jakémkoli případě, kdy je jednání zaměstnance v rozporu s Criminal compliance programem, nelze je považovat za jednání v rámci nebo v zájmu státního podniku Lesy České republiky, s.p. Takové jednání je možné oznámit, a to i anonymně způsoby uvedenými na webových stránkách.

www.lesycr.cz

VÝŠKOVÝ SYSTÉM: Balt p.v.

SOUŘAD. SYSTÉM: S-JTSK

6			
5			
4			
3			
2			
1			
Revize	Popis	Datum	Schválil

Sweco Hydroprojekt a.s. divize Morava Minská 18, 616 00 Brno; brno@sweco.cz; www.sweco.cz							
VYPRACOVAL	ING.M.TESAŘ	HIP	ING.Š.MEDKOVÁ	T. KONTROLA	ING.M.MACHOVEC		
PROJEKTANT	ING.Š.MEDKOVÁ	ŘEDITEL DIVIZE	ING.V.ČERNÝ PhD	DATUM	12/2017		
OBJEDNATEL	Povodí Moravy, s.p., Dřevařská 932/11, 602 00 Brno			OKRES	PROSTĚJOV		
BIDELEC - oprava VD				ČÍSLO ZAKÁZKY	21-7042-0103		
				STUPEŇ	DPS		
				FORMÁT	A4		
				MĚŘÍTKO	-		
				ARCHIVNÍ ČÍSLO	7042		
PŘÍLOHA: STANOVISKA VLASTNÍKŮ VEŘEJNÉ DOPRAVNÍ A TECHNICKÉ INFRASTRUKTURY				ČÍSLO PŘÍLOHY	E.2 <table border="1"> <tr><td>0</td></tr> <tr><td>0</td></tr> </table>	0	0
0							
0							

Tato dokumentace včetně všech příloh (s výjimkou dat poskytnutých objednatelem) je duševním vlastnictvím akciové společnosti Sweco Hydroprojekt a.s. Objednatel této dokumentace je oprávněn ji využít k účelům vyplývajícím z uzavřené smlouvy bez jakéhokoliv omezení. Jiné osoby (jak fyzické, tak právnické) nejsou bez předchozího výslovného souhlasu objednatele oprávněny tuto dokumentaci ani její části jakkoli využívat, kopírovat (ani jiným způsobem rozmnožovat) nebo zpřístupnit dalším osobám.

Poznámka: Podpisy zpracovatelů jsou připojeny pouze k výtisku číslo 01 nebo originálu přílohy (matrici).

E.2

STANOVISKA VLASTNÍKŮ VEŘEJNÉ DOPRAVNÍ A TECHNICKÉ INFRASTRUKTURY

1.	ČEPS, a.s., Elektrárenská 774/2, 101 52 Praha 10	
2.	České Radiokomunikace, a.s., Skokanská 2117/1, 169 00 Praha 6	
3.	GasNet, s.r.o., Plynárenská 499/1, 657 02 Brno	
4.	Česká telekomunikační infrastruktura a.s., Olšanská 2681/6, 130 00 Praha 3	
5.	T-Mobile Czech Republic a.s., Tomíčková 2144/1, 149 00 Praha 4	
6.	Vodafone Czech Republic a.s., Vinohradská 3217/167, 100 00 Praha	
7.	Ministerstvo obrany, sekce ekonomická a majetková, odbor ochrany územních zájmů a řízení programů nemovité infrastruktury, Svatoplukova 2687/84, 662 10 Brno	
8.	VAK svazku obcí Plumlov Vícov, Rudé armády 302, 798 03 Plumlov	
9.	Čepro, a.s., Dělnická 913/12, 170 04 Praha 7	
10.	Telco Pro Services, a. s., Duhová 1531/3, 140 53 Praha 4	
11.	MERO ČR, a.s., Veltruská 748, 278 01 Kralupy nad Vltavou	
12.	ČEZ Distribuce, a.s., Teplická 874/8, Děčín IV-Podmokly, 405 02 Děčín	
13.	E.ON Česká republika, s.r.o., F. A. Gerstnera 2151/6, 370 01 České Budějovice <ul style="list-style-type: none"> • vyjádření o existenci zařízení distribuční soustavy • souhlas s činností a stavbou v ochranném pásmu 	
14.	Správa silnic Olomouckého kraje, příspěvková organizace, Středisko údržby Jih, Kostecká 55, 796 56 Prostějov	

N.....ke dni předání dokumentace **nedoručeno**

Sweco Hydroprojekt a.s., divize Morava
Milan Tesař Ing.
Minská 1337/18
616 00 Brno

Váš dopis značka / ze dne	Naše značka	Vyřizuje / linka	Místo odeslání / dne
0000214204/ 5.7.2017	0000016593	Jelínková / 251 618 458	Praha / 5.7.2017

Vyjádření k existenci sítí

vydané podle § 161 zákona č. 183/2006 Sb., o územním plánování a stavebním řádu (stavební zákon)

Název akce: Bidelec - oprava VD

Důvod žádosti: Zpracování projektu / předprojektová příprava

Vážený pane/ Vážená paní,

na základě Vaší žádosti Vám sdělujeme, že v místě uvažované stavby (definované polygonem zakresleným v žádosti, která je nedílnou přílohou tohoto vyjádření) se **nenachází** žádné elektrické zařízení v majetku provozovatele přenosové soustavy ČEPS, a.s., ani jeho ochranné pásmo. Z hlediska rozvojových zájmů společnosti ČEPS, a.s. **bez připomínek**.

Toto vyjádření vydala společnost HRDLIČKA, spol. s r.o. v zastoupení společnosti ČEPS, a.s. dne 5.7.2017. Vyjádření má platnost 12 měsíců od data vydání.



Elektronicky podepsal(a) Hrdlička spol.s r.o.
Datum: 5.7.2017 12:03:11 CEST

V případě dotazů kontaktujte zákaznické centrum společnosti HRDLIČKA, spol. s r.o.:

Jana Jelínková
Za Lužinami 1084/33
155 00 Praha 5 – Stodůlky
tel.: +420 251 618 458
e-mail: info@mawis.eu

Příloha: Žádost o vyjádření č. 0000214204

Společnost HRDLIČKA, spol. s r.o. je pověřena společností ČEPS, a.s. k vydávání vyjádření k existenci sítí jejím jménem v oblastech, které jsou mimo zájmové území ČEPS, a.s. mandátní smlouvou číslo 1800002353 ze dne 9.12.2011 a plnou moci ze dne 04.02.2015. Tato vyjádření mají platnost originálu a jsou v elektronické formě opatřena elektronickou značkou vydavatele.

Žádost o vyjádření k existenci sítí v majetku ČEPS, a.s. je možné podat elektronicky prostřednictvím služby e-UtilityReport ze stránek www.ceps.cz (Pro partnery > Žádost o vyjádření k existenci sítí).

ŽÁDOST O VYJÁDŘENÍ

k existenci technického zařízení v zájmovém území

Evidenční číslo žádosti 0000214204

Ev. číslo správce 0000016593

Důvod žádosti Zpracování projektu / předprojektová příprava

Údaje žadatele

Název organizace	Sweco Hydroprojekt a.s., divize Morava	IČO	26475081
Příjmení, jméno, titul	Tesař Milan, Ing.		
Ulice, č.p./or.	Minská 1337/18		
Obec	Brno	PSČ	616 00
Telefon	+420541214973	Mobil	+420724157556
Fax		E-mail	milan.tesar@sweco.cz

Údaje stavebníka (investora)

Název organizace	IČO
Příjmení, jméno, titul	
Ulice, č.p./or.	
Obec	PSČ
Telefon	Mobil
Fax	E-mail

Údaje akce (stavby)

Název Bidelec - oprava VD

Poznámka

Doplňkové informace

Způsob převzetí vyjádření: e-mailem

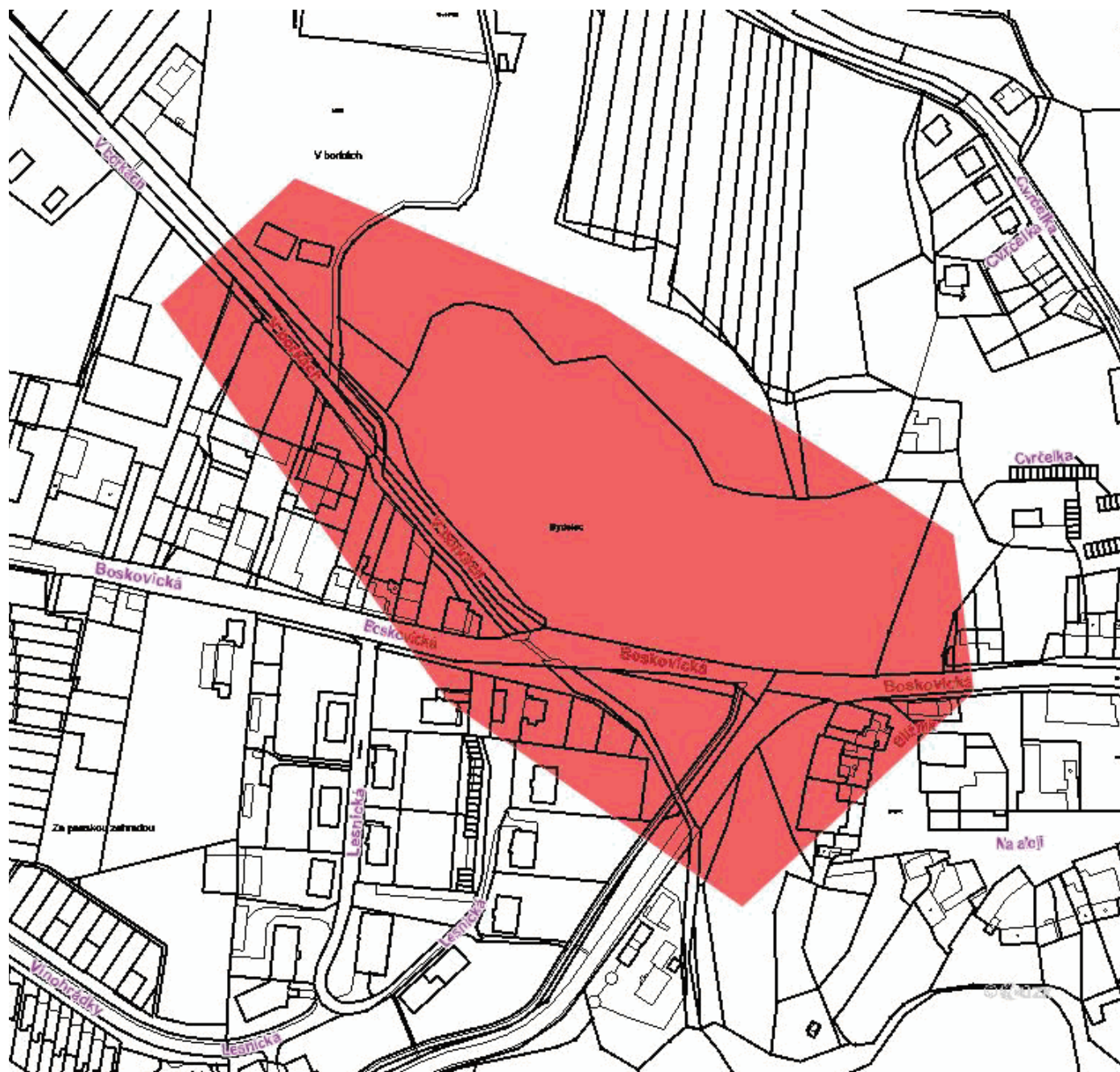
Přílohy (názvy souborů příloh)

Zákres zájmového území

Soubor se souřadnicemi polygonu: polygon0.txt

Dotčené pozemky: VD Bydelec

Dotčená KÚ: KÚ: Plumlov (721964)



Souhlas se zpracováním osobních údajů

Žadatel odesláním žádosti uděluje společností v žádosti uvedeným a provozovateli tohoto systému souhlas, aby ve smyslu ustanovení §11 zákona č. 101/2000 Sb. shromáždily a zpracovaly osobní údaje žadatele a případně stavebníka, uvedené v této žádosti, za účelem jejich použití pro vystavení požadovaného vyjádření o existenci sítě, ochrany stávající infrastruktury a k dalším účelům souvisejícím s plánovanou investiční výstavbou. K jiným účelům nesmí být těchto údajů použito.

Žádost vystavena dne

5.7.2017 11:55

Vystaveno službou e-UtilityReport

Společnost je zapsána pod spisovou značkou B 5597 vedenou u rejstříkového soudu v Praze.

tel.: +420 211 044 111

fax: +420 211 044 568

e-mail: ceps@ceps.cz



Povodí Moravy, s.p.

Dřevařská 932/11

60200 Brno

2

Váš dopis značky / ze dne	Naše značka	Vyřizuje	Místo odeslání / dne
/ 05.07.2017	UPTS/OS/173726/2017	Ing. Tomáš Houžvička	Praha / 11.07.2017

Věc: Vyjádření k existenci podzemních sítí spol. České Radiokomunikace, a.s.

Účel: Existence sítí

Akce: Bidelec – oprava VD

K Vaší žádosti o vyjádření k existenci sítí Vám sdělujeme, že ve Vámi vyznačeném/řešeném území nedojde ke styku s žádným podzemním vedením/zařízením v naší správě.

S pozdravem

Za správnost:

České Radiokomunikace a.s.
Skokanská 2117/1
169 00 Praha 6
(54)

Ing. Houžvička Tomáš
Senior specialista ATP

Příloha: Daňový doklad

Platnost tohoto vyjádření je jeden rok od data vystavení, tj. do 11.07.2018

PIN: 5179

Úhradu částky za vyjádření proveďte na účet Českých Radiokomunikací, a.s. Číslo účtu Českých Radiokomunikací, a.s. vč. variabilního symbolu naleznete na přiloženém Zjednodušeném daňovém dokladu.

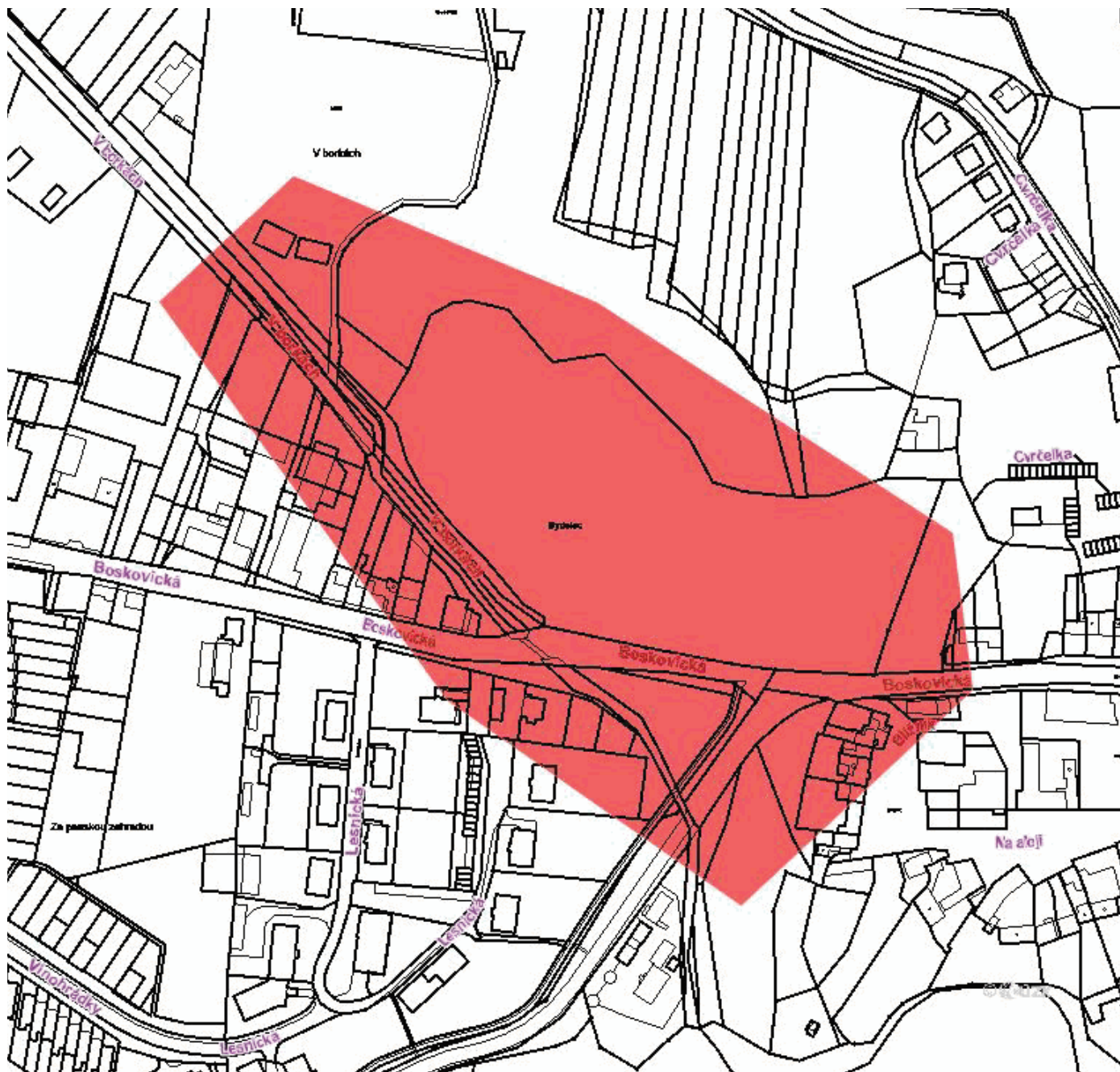
Zákres zájmového území

Dotčená k.ú.:

KÚ: Plumlov (721964)

Dotčené pozemky:

VD Bydelec



Sweco Hydroprojekt a.s.,
divize Morava
Minská 1337/18
616 00 Brno

naše značka
5001591259

vyřizuje
Eva Strnadová

datum
13.10.2017

Věc:

BIDELEC – oprava VD

K.ú. - p.č.: Plumlov-1259/1, 1216/1, 1220, 1217, 1559/2, 1553/2, 1072/1, 1072/2, 1072/4

Stavebník: Povodí Moravy, s.p., Dřevařská 932/11, 602 00 Brno

Účel stanoviska: Povolení stavby - stavební režim (ÚR+SP)

GasNet, s.r.o., jako provozovatel distribuční soustavy (PDS) a technické infrastruktury, zastoupený GridServices, s.r.o., vydává toto stanovisko:

V zájmovém prostoru stavby dojde k dotyku s těmito plynárenskými zařízeními a přípojkami:

STL plynovod OCEL DN 100, ul. Boskovická

Na základě předložené situace byl předán informační zákres.

- PŘED ZAHÁJENÍM STAVBY BUDE PROVEDENO PŘESNÉ VYTÝČENÍ PZ, viz.odst.3 tohoto stanoviska - poskytnutý zákres je pouze ORIENTAČNÍ.
- Při souběhu, křížení technické IS při realizaci stavby požadujeme dodržení ČSN 73 6005, TPG 702 04, zákon č.458/2000 Sb., případně další předpisy a ČSN související s uvedenou stavbou.
- Terénními úpravami při realizaci stavby nesmí dojít ke změně stávajícího krytí STL plynovodu nebo jen v souladu s ČSN 73 6005.

Při realizaci stavby je nutno dodržovat veškerá pravidla stanovená pro práce v ochranném pásmu (OP) plynárenského zařízení a plynovodních přípojek, které činí 1 m na každou stranu měřeno kolmo od obrysu plynovodu a přípojek. V tomto pásmu nesmí být umístovány žádné nadzemní stavby, prováděna skládka materiálu a výšková úprava terénu. Veškeré stavební práce budou prováděny v OP výhradně ručním způsobem a musí být vykonávány tak, aby v žádném případě nenarušily bezpečný provoz uvedených plynárenských zařízení a plynovodních přípojek.

V rozsahu této stavby souhlasíme s povolením stavby dle zákona 183/2006 Sb. ve znění pozdějších předpisů. Tento souhlas platí pro územní řízení, řízení o územním souhlasu, veřejnoprávní smlouvy pro umístění stavby, zjednodušené územní řízení, ohlášení, stavební řízení, společné územní a stavební řízení, veřejnoprávní smlouvu o provedení stavby nebo oznámení stavebního záměru s certifikátem autorizovaného inspektora.

V zájmovém území se mohou nacházet plynárenská zařízení jiných vlastníků či správců, případně i dlouhodobě nefunkční/neprovozovaná plynárenská zařízení bez dostupných informací o jejich poloze a vlastnictví.

Plynárenské zařízení a plynovodní přípojkky jsou dle ust. § 2925 zákona č. 89/2012 Sb., občanského zákoníku, provozovány jako zařízení zvláště nebezpečné a z tohoto důvodu jsou chráněny ochranným pásmem dle zákona č.458/2000 Sb. ve znění pozdějších předpisů.

Nedodržení podmínek uvedených v tomto stanovisku zakládá odpovědnost stavebníka za vzniklé škody.

Rozsah ochranného pásma je stanoven v zákoně 458/2000 Sb. ve znění pozdějších předpisů.

Při realizaci uvedené stavby budou dodrženy podmínky pro provádění stavební činnosti:

GridServices, s.r.o.

Plynárenská 499/1
Zábrdovice
602 00 Brno
T +420532221111
F +420545578571
E info@gridservices.cz
I www.gridservices.cz
IČ: 27935311
DIČ: CZ27935311

Zapsán do obchodního rejstříku:
Krajský soud v Brně
oddíl C, vložka 57165
26.07.2007

Bankovní spojení:
Československá obchodní banka,
a.s.
Číslo účtu: 17837923
Kód banky: 0300

1) Za stavební činnosti se pro účely tohoto stanoviska považují všechny činnosti prováděné v ochranném pásmu plynárenského zařízení a plynovodních přípojek (tzn. i bezvýkopové technologie a terénní úpravy) a činnosti mimo ochranné pásmo, pokud by takové činnosti mohly ohrozit bezpečnost a spolehlivost plynárenského zařízení a plynovodních přípojek (např. trhací práce, sesuvy půdy, vibrace, apod.).

2) Stavební činnosti je možné realizovat pouze při dodržení podmínek stanovených v tomto stanovisku. Nebudou-li tyto podmínky dodrženy, budou stavební činnosti považovány dle § 68 zákona č.458/2000 Sb. ve znění pozdějších předpisů za činnost bez našeho předchozího souhlasu. Při každé změně projektu nebo stavby (zejména trasy navrhovaných inženýrských sítí) je nutné požádat o nové stanovisko k této změně.

3) Před zahájením stavební činnosti bude provedeno vytyčení trasy a přesné určení uložení plynárenského zařízení a plynovodních přípojek. Vytyčení trasy provede příslušná provozní oblast (formulář a kontakt naleznete na www.gridservices.cz nebo NONSTOP zákaznická linka 800 11 33 55). Při žádosti uvede žadatel naši značku (číslo jednací) uvedenou v úvodu tohoto stanoviska. O provedeném vytyčení trasy bude sepsán protokol. Přesné určení uložení plynárenského zařízení a plynovodních přípojek je povinen provést stavebník na svůj náklad. Bez vytyčení trasy a přesného určení uložení plynárenského zařízení a plynovodních přípojek stavebníkem nesmí být vlastní stavební činnosti zahájeny. Vytyčení plynárenského zařízení a plynovodních přípojek považujeme za zahájení stavební činnosti.

4) Bude dodržena mj. ČSN 73 6005, TPG 702 04, zákon č.458/2000 Sb. ve znění pozdějších předpisů, případně další předpisy související s uvedenou stavbou.

5) Pracovníci provádějící stavební činnosti budou prokazatelně seznámeni s polohou plynárenského zařízení a plynovodních přípojek, rozsahem ochranného pásma a těmito podmínkami.

6) Při provádění stavební činnosti, vč. přesného určení uložení plynárenského zařízení je stavebník povinen učinit taková opatření, aby nedošlo k poškození plynárenského zařízení a plynovodních přípojek nebo ovlivnění jejich bezpečnosti a spolehlivosti provozu. Nebude použito nevhodného nářadí, zemina bude těžena pouze ručně bez použití pneumatických, elektrických, bateriových a motorových nářadí.

7) Odkryté plynárenské zařízení a plynovodní přípojky budou v průběhu nebo při přerušení stavební činnosti řádně zabezpečeny proti jejich poškození.

8) V případě použití bezvýkopových technologií (např. protlaku) bude před zahájením stavební činnosti provedeno úplné obnažení plynárenského zařízení a plynovodních přípojek v místě křížení na náklady stavebníka. V případě, že nebude tato podmínka dodržena, nesmí být použita bezvýkopová technologie.

9) Stavebník je povinen neprodleně oznámit každé i sebemenší poškození plynárenského zařízení nebo plynovodních přípojek (vč. izolace, signalizačního vodiče, výstražné fólie atd.) na telefon 1239.

10) Před provedením zásypu výkopu bude provedena kontrola dodržení podmínek stanovených pro stavební činnosti, kontrola plynárenského zařízení a plynovodních přípojek. Kontrolu provede příslušná provozní oblast (formulář a kontakt naleznete na www.gridservices.cz nebo NONSTOP zákaznická linka 800 11 33 55). Při žádosti uvede žadatel naši značku (číslo jednací) uvedenou v úvodu tohoto stanoviska. Povinnost kontroly se vztahuje i na plynárenské zařízení, které nebylo odhaleno. O provedené kontrole bude sepsán protokol. Bez provedené kontroly nesmí být plynárenské zařízení a plynovodní přípojky zasypány. V případě, že nebudou dodrženy výše uvedené podmínky, je stavebník povinen na základě výzvy provozovatele plynárenského zařízení a plynovodních přípojek, nebo jeho zástupce doložit průkaznou dokumentaci o nepoškození plynárenského zařízení a plynovodních přípojek během výstavby nebo provést na své náklady kontrolní sondy v místě styku stavby s plynárenským zařízením a plynovodními přípojkami.

11) Plynárenské zařízení a plynovodní přípojky budou před zásypem výkopu řádně podsypány a obsypány těženým pískem, bude provedeno zhutnění a bude osazena výstražná fólie žluté barvy, vše v souladu s ČSN EN 12007-1-4, TPG 702 01, TPG 702 04.

12) Neprodleně po skončení stavební činnosti budou řádně osazeny všechny poklapy a nadzemní prvky plynárenského zařízení a plynovodních přípojek.

13) Poklapy uzávěrů a ostatních armatur na plynárenském zařízení a plynovodních přípojkách, vč. hlavních uzávěrů plynu (HUP) na odběrném plynovém zařízení udržovat stále přístupné a funkční po celou dobu trvání stavební činnosti.

14) Případné zřizování stavenišť, skladování materiálů, stavebních strojů apod. bude realizováno mimo ochranné pásmo plynárenského zařízení a plynovodních přípojek (není-li ve stanovisku uvedeno jinak).

15) Bude zachována hloubka uložení plynárenského zařízení a plynovodních přípojek (není-li ve stanovisku uvedeno jinak).

16) Při použití nákladních vozidel, stavebních strojů a mechanismů zabezpečit případný přejezd přes plynárenské zařízení a plynovodní přípojky uložení panelů v místě přejezdu plynárenského zařízení.

Platí pouze pro území vyznačené v příloze tohoto stanoviska a to 24 měsíců ode dne jeho vydání.

V případě dotčení pozemku v majetku společnosti GasNet, s.r.o. je třeba dále projednat smluvní vztah k tomuto pozemku. Kontakt na projednání naleznete na adrese www.gasnet.cz/cs/kontaktni-system/, činnost "Smluvní vztahy - pozemky a budovy plynárenských zařízení", případně na NONSTOP zákaznické lince 800 11 33 55.

Za správnost a úplnost dokumentace předložené s žádostí včetně jejího souladu s platnými předpisy plně zodpovídá její zpracovatel. Stanovisko nenahrazuje případná další stanoviska k jiným částem stavby.

V případě další korespondence nebo jednání (např. změna stavby) uvádějte naši značku - 5001591259 a datum tohoto stanoviska. Kontakty jsou k dispozici na www.gridservices.cz nebo NONSTOP zákaznická linka 800 11 33 55.

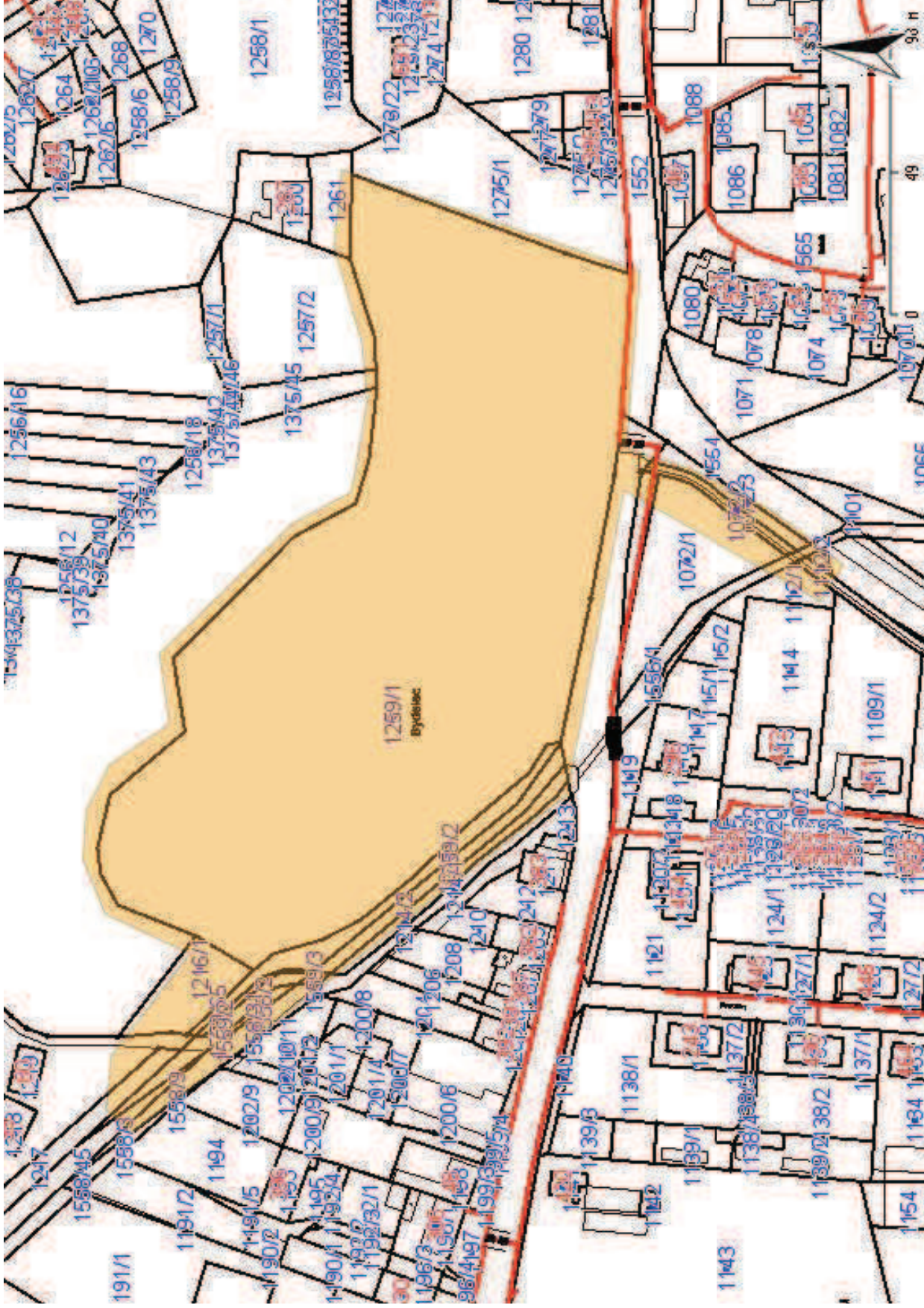


GasNet, s.r.o.
zastoupená společností GridServices, s.r.o., IČ 279 35 311
Eva Strnadová
Technik externích požadavků
Odbor zpracování externích požadavků
+420495060562
eva.strnadova@innogy.com

Přílohy: Orientační zakres plynárenského zařízení, Detailní zakres plynárenského zařízení, Ověřená příloha žadatele

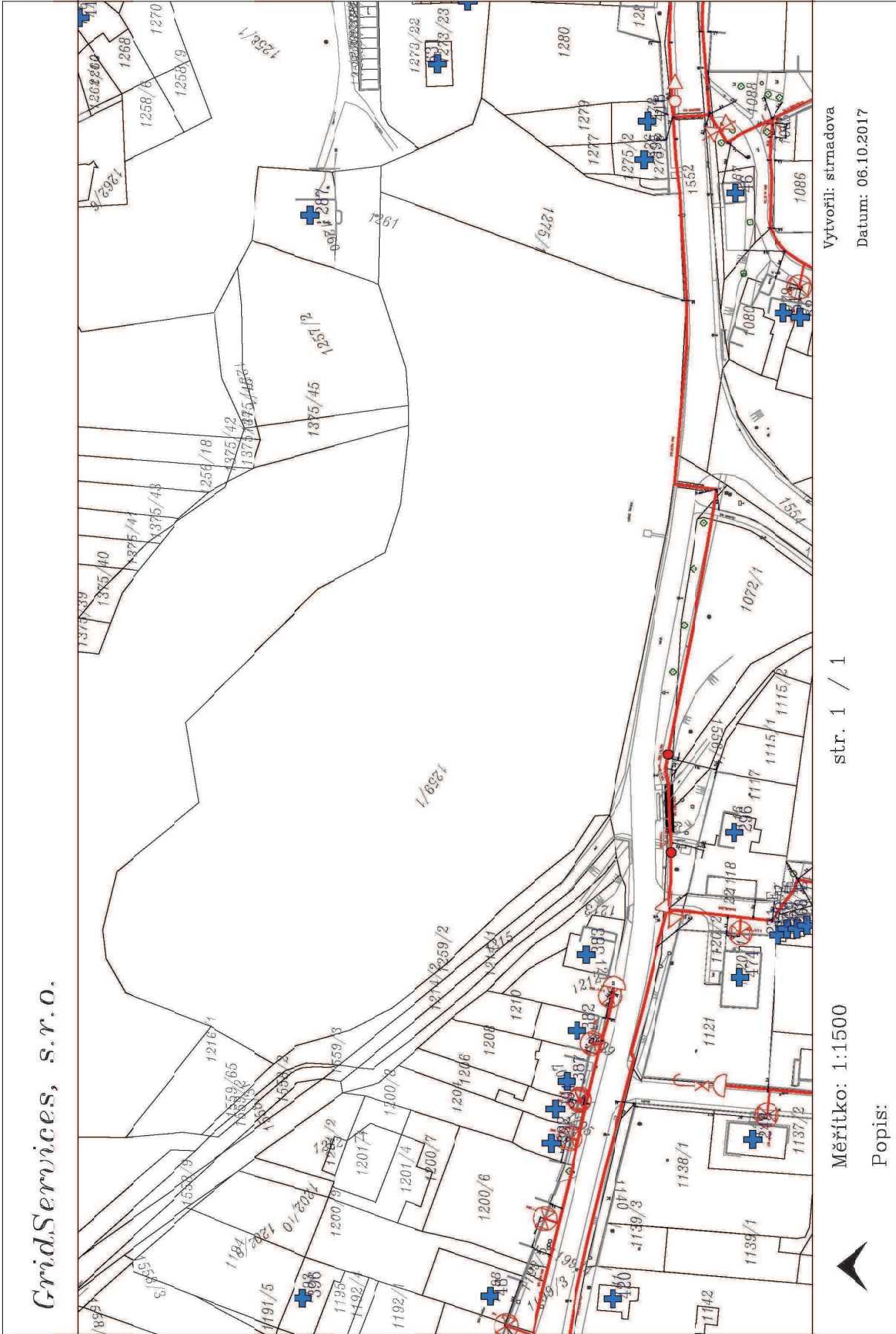
Příloha: Orientační zakres plynárenského zařízení. Tato příloha je nedílnou součástí stanoviska č. 5001591259 ze dne 13.10.2017.

Provozovatel DS: GasNet, s.r.o.; Stavebník: Povodí Moravy, s.p., Dřevařská 932/11, 602 00 Brno. K.ú.: Plumlov-1259/1, 1216/1, 1220, 1217, 1559/2, 1553/2, 1072/1, 1072/2, 1072/4.




Legenda:

linie plynovodu	NTL	STL	VTL	WTL	nefunkční	výstavba
regulační stanice						
ochranné zařízení						
kabel						
elektropřípojka						
kabel protikoroziční ochrany						
anodové uzemnění						
stanice katodové ochrany						



Legenda:


	linie
	plynovodu
	NTL
	STL
	VTL
	WTL
	nefunkční
	výstavba
	regulační stanice
	ochranné zařízení
	kabel
	elektrodpřípojka
	kabel protikoroziční ochrany
	anodové uzemnění
	stanice katodové ochrany




VÝŠKOVÝ SYSTÉM: Balt p.v.

SOUŘAD. SYSTÉM: S-JTSK


6			
5			
4			
3			
2			
1			
Revize	Popis	Datum	Schválil

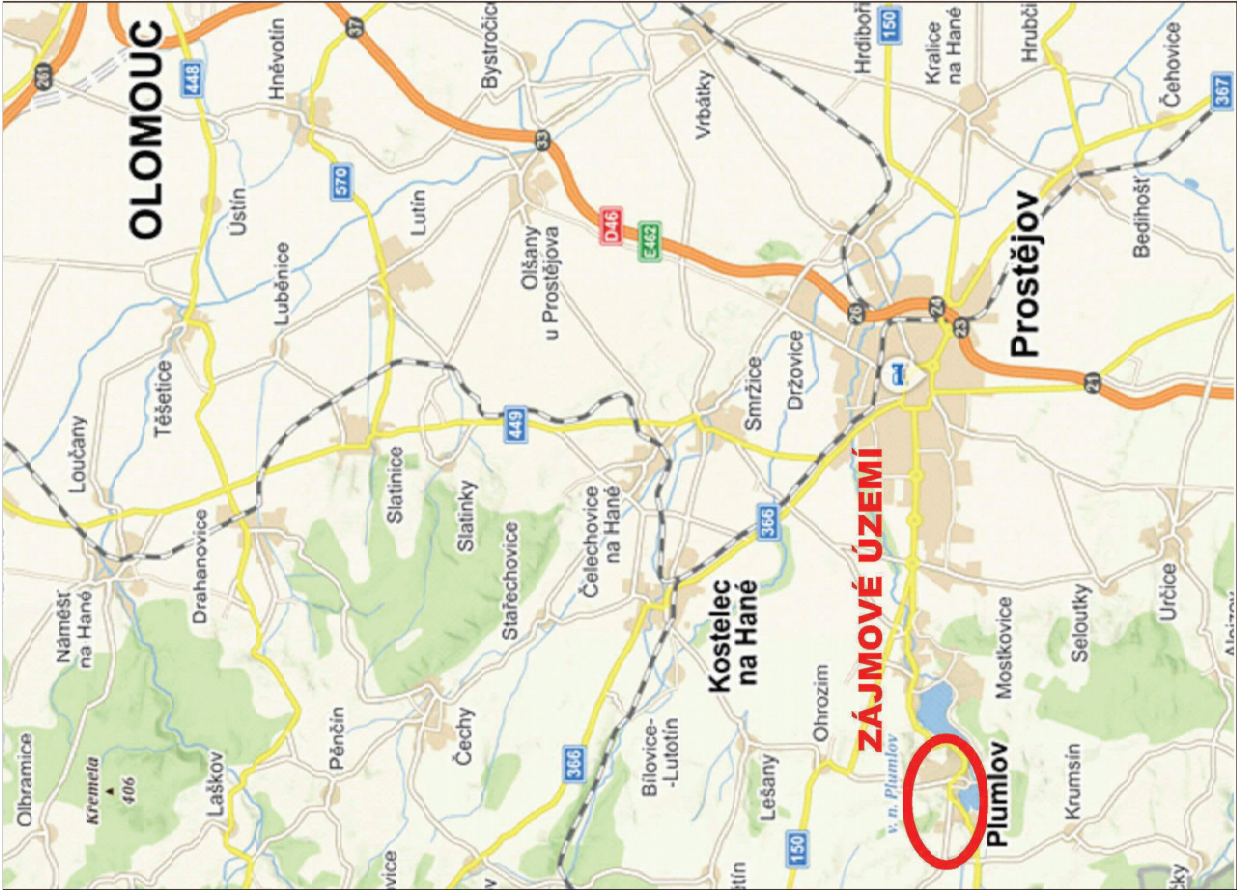
Sweco Hydroprojekt a.s. divize Morava Minská 18, 616 00 Brno; brno@sweco.cz; www.sweco.cz				SWECO 		
VYPRACOVAL	ING.Š.MEDKOVÁ 	HIP	ING.Š.MEDKOVÁ	T. KONTROLA	ING.M.MACHOVEC	
PROJEKTANT	ING.Š.MEDKOVÁ 	ŘEDITEL DIVIZE	ING.V.ČERNÝ PhD 	DATUM	09/2017	
OBJEDNATEL	Povodí Moravy, s.p., Dřevařská 932/11, 602 00 Brno			OKRES	PROSTĚJOV	
AKCE: BIDELEC - oprava VD				ČÍSLO ZAKÁZKY	21-7042-0101	
				STUPEŇ	DSP	
				FORMÁT	A4	
				MĚŘÍTKO	-	
				ARCHIVNÍ ČÍSLO	7042	
PŘÍLOHA: SITUAČNÍ VÝKRESY				ČÍSLO PŘÍLOHY	C	0
						0

Tato dokumentace včetně všech příloh (s výjimkou dat poskytnutých objednatelem) je duševním vlastnictvím akciové společnosti Sweco Hydroprojekt a.s. Objednatel této dokumentace je oprávněn ji využít k účelům vyplývajícím z uzavřené smlouvy bez jakéhokoliv omezení. Jiné osoby (jak fyzické, tak právnické) nejsou bez předchozího výslovného souhlasu objednatele oprávněny tuto dokumentaci ani její části jakkoli využívat, kopírovat (ani jiným způsobem rozmnožovat) nebo zpřístupnit dalším osobám.
Poznámka: Podpisy zpracovatelů jsou připojeny pouze k výtisku číslo 01 nebo originálu přílohy (matrici).




Bidelec - oprava VD		
Dokumentace pro stavební povolení		
Seznam příloh		
Číslo přílohy		Měřítko
C	Situační výkresy	
C.1	Situace širších vztahů	1:10000
C.2	Celková situace stavby	1:500
C.3	Koordinační situace	
C.3.1	Koordinační situace č. 1	1:200
C.3.2	Koordinační situace č. 2	1:200
C.3.3	Koordinační situace č. 3	1:500
C.4	Katastrální situace	1:1000







VÝŠKOVÝ SYSTÉM: Balt p.v.		SOUŘAD. SYSTÉM: S-JTSK	
6			
5			
4			
3			
2			
1			
Revize	Popis	Datum	Schválí

Sweco Hydroprojekt a.s. divize Morava Minská 18, 616 00 Brno; bmo@sweco.cz, www.sweco.cz					
VYPRACOVAL	ING.Š.MEDKOVÁ	HIP	ING.Š.MEDKOVÁ	T. KONTROLA	ING.M.MACHOVEC
PROJEKTANT	ING.Š.MEDKOVÁ	REDITEL DIVIZE	ING.V.ČERNÝ PHD	DATUM	08/2017
OBJEDNATEL	Povodí Moravy, s.p., Dřevařská 932/11, 602 00 Brno			OKRES	PROSTĚJOV
AKCE:			CÍSLO ZAKÁZKY		
			STUPĚŇ		
			FORMÁT		
			MERITKO		
			ARCHIVNÍ ČÍSLO		
			7042		
PŘÍLOH A:			ČÍSLO PŘÍLOHY		
			C.1		
			0		
			0		

Tato dokumentace včetně všech příloh (s výjimkou dat poskytnutých objednatelem) je duševním vlastnictvím Sweco Hydroprojekt a.s. Objednatel této dokumentace je oprávněn ji využít k účelům vyplývajícím z uzavřené smlouvy bez jakéhokoli omezení. Žádné části (jak fyzické, tak právní) této dokumentace nesmí být kopírovány, reprodukovány, šířeny, předávány třetím osobám, publikovány (ani jiným způsobem rozměškovány) nebo zřizovány dalšími osobám.
Nesouhlasí: Podpisy zpracovatelů jsou připojeny pouze k výpisu číslo 01 nebo originálu přílohy (podpis).







**VYJÁDŘENÍ O EXISTENCI SÍTĚ ELEKTRONICKÝCH KOMUNIKACÍ
A VŠEOBECNÉ PODMÍNKY OCHRANY SÍTĚ ELEKTRONICKÝCH KOMUNIKACÍ
SPOLEČNOSTI Česká telekomunikační infrastruktura a.s.**

vydané podle § 101 zákona č. 127/2005 Sb., o elektronických komunikacích a o změně některých souvisejících zákonů (zákon o elektronických komunikacích), ve znění pozdějších předpisů a § 161 zákona č. 183/2006 Sb., o územním plánování a stavebním řádu (stavební zákon) či dle dalších příslušných právních předpisů

Číslo jednací: 723232/17

Číslo žádosti: 0117 981 998

Důvod vydání Vyjádření: Spojené územní a stavební řízení

Platnost tohoto Vyjádření končí dne: 21. 9. 2019.

Žadatel	Sweco Hydroprojekt a.s., divize Morava, kontaktní osoba: Sweco Hydroprojekt a.s., divize Morava, Minská 1337/18, Brno, 61600	
Stavebník	Povodí Moravy, s.p., Dřevařská 932/11, Brno, 60200	
Název akce	BIDELEC ? oprava VD	
Zájmové území	Okres	Prostějov
	Obec	Plumlov
	Kat. území / č. parcely	Plumlov

Žadatel shora označenou žádostí určil a vyznačil zájmové území, jakož i stanovil důvod pro vydání Vyjádření o existenci sítě elektronických komunikací a Všeobecných podmínek ochrany sítě elektronických komunikací společnosti Česká telekomunikační infrastruktura a.s.(dále jen *Vyjádření*).

Na základě určení a vyznačení zájmového území žadatelem a na základě stanovení důvodu pro vydání *Vyjádření* vydává společnost Česká telekomunikační infrastruktura a.s. následující *Vyjádření*:

Ve vyznačeném zájmovém území se nachází síť elektronických komunikací
společnosti Česká telekomunikační infrastruktura a.s. (dále jen *SEK*)
nebo její ochranné pásmo.

Existence a poloha *SEK* je zakreslena v příloženém výřezu/výřezech z účelové mapy *SEK* společnosti Česká telekomunikační infrastruktura a.s. Ochranné pásmo *SEK* je v souladu s ustanovením § 102 zákona č. 127/2005 Sb., o elektronických komunikacích a o změně některých souvisejících zákonů stanoveno rozsahem 1 m po stranách krajního vedení *SEK* a není v příloženém výřezu/výřezech z účelové mapy *SEK* společnosti Česká telekomunikační infrastruktura a.s.vyznačeno (dále jen *Ochranné pásmo*).

(1) *Vyjádření* je platné pouze pro zájmové území určené a vyznačené žadatelem, jakož i pro důvod vydání *Vyjádření* stanovený žadatelem v žádosti.

Číslo jednací: 723232/17

Číslo žádosti: 0117 981 998

Vyjádření pozbývá platnosti uplynutím doby platnosti v tomto *Vyjádření* uvedené, změnou rozsahu zájmového území či změnou důvodu vydání *Vyjádření* uvedeného v žádosti, nesplněním povinnosti stavebníka dle bodu (3) tohoto *Vyjádření*, a nebo pokud se žadatel či stavebník bezprostředně před zahájením realizace stavby ve vyznačeném zájmovém území prokazatelně neujistí u společnosti *Česká telekomunikační infrastruktura a.s.* o tom, zda toto *Vyjádření* v době bezprostředně předcházející zahájení realizace stavby ve vyznačeném zájmovém území stále odpovídá skutečnosti, to vše v závislosti na tom, která ze skutečností rozhodná pro pozbytí platnosti tohoto *Vyjádření* nastane nejdříve.

(2) Podmínky ochrany *SEK* jsou stanoveny v tomto *Vyjádření* a ve Všeobecných podmínkách ochrany *SEK* společnosti *Česká telekomunikační infrastruktura a.s.*, které jsou nedílnou součástí tohoto *Vyjádření*. Stavebník, nebo jím pověřená třetí osoba, je povinen řídit se těmito Všeobecnými podmínkami ochrany *SEK* společnosti *Česká telekomunikační infrastruktura a.s.*

(3) Stavebník, nebo jím pověřená třetí osoba, je povinen **pouze pro případ, že**

a) existence a poloha *SEK*, jež je zakreslena v přiloženém výřezu/výřezech z účelové mapy *SEK* společnosti *Česká telekomunikační infrastruktura a.s.* a nebo

b) toto *Vyjádření*, včetně Všeobecných podmínek ochrany *SEK*

nepředstavuje dostatečnou informaci pro záměr, pro který podal shora označenou žádost nebo pro zpracování projektové dokumentace stavby, která koliduje se *SEK*, nebo zasahuje do Ochranného pásma *SEK*, vyzvat písemně společnost *Česká telekomunikační infrastruktura a.s.* k upřesnění podmínek ochrany *SEK*, a to prostřednictvím zaměstnance společnosti *Česká telekomunikační infrastruktura a.s.* pověřeného ochranou sítě - Bohumil Gartner, e-mail: bohumil.gartner@cetin.cz (dále jen POS).

(4) Přeložení *SEK* zajistí její vlastník, společnost *Česká telekomunikační infrastruktura a.s.* Stavebník, který vyvolal překládku *SEK* je dle ustanovení § 104 odst. 17 zákona č. 127/2005 Sb., o elektronických komunikacích a o změně některých souvisejících zákonů povinen uhradit společnosti *Česká telekomunikační infrastruktura a.s.* veškeré náklady na nezbytné úpravy dotčeného úseku *SEK*, a to na úrovni stávajícího technického řešení.

(5) Pro účely přeložení *SEK* dle bodu (3) tohoto *Vyjádření* je stavebník povinen uzavřít se společností *Česká telekomunikační infrastruktura a.s.* Smlouvu o realizaci překládky *SEK*.

(6) Společnost *Česká telekomunikační infrastruktura a.s.* prohlašuje, že žadateli byly pro jím určené a vyznačené zájmové území poskytnuty veškeré, ke dni podání shora označené žádosti, dostupné informace o *SEK*.

(7) Žadateli převzetím tohoto *Vyjádření* vzniká povinnost poskytnuté informace a data užít pouze k účelu, pro který mu byla tato poskytnuta. Žadatel není oprávněn poskytnuté informace a data rozmnožovat, rozšiřovat, pronajímat, půjčovat či jinak užívat bez souhlasu společnosti *Česká telekomunikační infrastruktura a.s.* V případě porušení těchto povinností vznikne žadateli odpovědnost vyplývající z platných právních předpisů, zejména předpisů práva autorského.

V případě dotazů k *Vyjádření* lze kontaktovat společnost *Česká telekomunikační infrastruktura a.s.* na asistenční lince 238 461 111.

Přílohami *Vyjádření* jsou:

- Všeobecné podmínky ochrany *SEK* společnosti *Česká telekomunikační infrastruktura a.s.*
- Situační výkres (obsahuje zájmové území určené a vyznačené žadatelem a výřezy účelové mapy *SEK*)
- Informace k vytyčení *SEK*

Číslo jednací: 723232/17

Číslo žádosti: 0117 981 998

Vyjádření vydala společnost *Česká telekomunikační infrastruktura a.s.* dne: 21. 9. 2017.


Česká telekomunikační infrastruktura a.s.
Olšanská 2681/6
130 00 Praha 3
DIČ: CZ04084063


Všeobecné podmínky ochrany *SEK* společnosti *Česká telekomunikační infrastruktura a.s.*

I. Obecná ustanovení

1. Stavebník, nebo jím pověřená třetí osoba, je povinen při provádění jakýchkoliv činností, zejména stavebních nebo jiných prací, při odstraňování havárií a projektování staveb, řídit se platnými právními předpisy, technickými a odbornými normami (včetně doporučených), správnou praxí v oboru stavebnictví a technologickými postupy a učinit veškerá opatření nezbytná k tomu, aby nedošlo k poškození nebo ohrožení sítě elektronických komunikací ve vlastnictví společnosti *Česká telekomunikační infrastruktura a.s.* a je výslovně srozuměn s tím, že *SEK* jsou součástí veřejné komunikační sítě, jsou zajišťovány ve veřejném zájmu a jsou chráněny právními předpisy.
2. Při jakékoliv činnosti v blízkosti vedení *SEK* je stavebník, nebo jím pověřená třetí osoba, povinen respektovat ochranné pásmo *SEK* tak, aby nedošlo k poškození nebo zamezení přístupu k *SEK*. Při křížení nebo souběhu činností se *SEK* je povinen řídit se platnými právními předpisy, technickými a odbornými normami (včetně doporučených), správnou praxí v oboru stavebnictví a technologickými postupy. Při jakékoliv činnosti ve vzdálenosti menší než 1 m od krajního vedení vyznačené trasy podzemního vedení *SEK* (dále jen *PVSEK*) nesmí používat mechanizačních prostředků a nevhodného nářadí.
3. Pro případ porušení kterékoliv z povinností stavebníka, nebo jím pověřené třetí osoby, založené Všeobecnými podmínkami ochrany *SEK* společnosti *Česká telekomunikační infrastruktura a.s.* je stavebník, nebo jím pověřená třetí osoba, odpovědný za veškeré náklady a škody, které společnosti *Česká telekomunikační infrastruktura a.s.* vzniknou porušením jeho povinností.
4. V případě, že budou zemní práce zahájeny po uplynutí doby platnosti tohoto *Vyjádření*, nelze toto *Vyjádření* použít jako podklad pro vytyčení a je třeba požádat o vydání nového *Vyjádření*.
5. Bude-li žadatel na společnosti *Česká telekomunikační infrastruktura a.s.* požadovat, aby se jako účastník správního řízení, pro jehož účely bylo toto *Vyjádření* vydáno, vzdala práva na odvolání proti rozhodnutí vydanému ve správním řízení, pro jehož účely bylo toto *Vyjádření* vydáno, je povinen kontaktovat POS.

II. Součinnost stavebníka při činnostech v blízkosti *SEK*

1. Započítí činnosti je stavebník, nebo jím pověřená třetí osoba, povinen oznámit POS. Oznámení bude obsahovat číslo *Vyjádření*, k němuž se vztahují tyto podmínky.
2. Před započítím zemních prací či jakékoliv jiné činnosti je stavebník, nebo jím pověřená třetí osoba, povinen zajistit vyznačení tras *PVSEK* na terénu dle polohopisné dokumentace. S vyznačenou trasou *PVSEK* prokazatelně seznámí všechny osoby, které budou a nebo by mohly činnosti provádět.
3. Stavebník, nebo jím pověřená třetí osoba, je povinen upozornit jakoukoliv třetí osobu, jež bude provádět zemní práce, aby zjistila nebo ověřila stranovou a hloubkovou polohu *PVSEK* příčnými sondami, a je srozuměn s tím, že možná odchylka uložení středu trasy *PVSEK*, stranová i hloubková, činí +/- 30 cm mezi skutečným uložením *PVSEK* a polohovými údaji ve výkresové dokumentaci.
4. Při provádění zemních prací v blízkosti *PVSEK* je stavebník, nebo jím pověřená třetí osoba, povinen postupovat tak, aby nedošlo ke změně hloubky uložení nebo prostorového uspořádání *PVSEK*. Odkryté *PVSEK* je stavebník, nebo jím pověřená třetí osoba, povinen zabezpečit proti prověšení, poškození a odcizení.
5. Při zjištění jakéhokoliv rozporu mezi údaji v projektové dokumentaci a skutečností je stavebník, nebo jím pověřená třetí osoba, povinen bez zbytečného odkladu přerušit práce a zjištění rozporu oznámit POS. V přerušovaných pracích lze pokračovat teprve poté, co od POS prokazatelně obdržel souhlas k pokračování v pracích.
6. V místech, kde *PVSEK* vystupuje ze země do budovy, rozváděče, na sloup apod. je stavebník, nebo jím pověřená třetí osoba, povinen vykonávat zemní práce se zvýšenou mírou opatrnosti s ohledem na ubývající krytí nad *PVSEK*. Výkopové práce v blízkosti sloupů nadzemního vedení *SEK* (dále jen *NVSEK*) je povinen provádět v takové vzdálenosti, aby nedošlo k narušení jejich stability, to vše za dodržení platných právních předpisů, technických a odborných norem, správné praxi v oboru stavebnictví a technologických postupů.

7. Při provádění zemních prací, u kterých nastane odkrytí *PVSEK*, stavebník, nebo jím pověřená třetí osoba před zakrytím *PVSEK* vyzve *POS* ke kontrole. Zához je stavebník oprávněn provést až poté, kdy prokazatelně obdržel souhlas *POS*.
8. Stavebník, nebo jím pověřená třetí osoba, není oprávněn manipulovat s kryty kabelových komor a vstupovat do kabelových komor bez souhlasu společnosti *Česká telekomunikační infrastruktura a.s.*
9. Stavebník, nebo jím pověřená třetí osoba, není oprávněn trasu *PVSEK* mimo vozovku přejíždět vozidly nebo stavební mechanizací, a to až do doby, než *PVSEK* řádně zabezpečí proti mechanickému poškození. Stavebník, nebo jím pověřená třetí osoba, je povinen projednat s *POS* způsob mechanické ochrany trasy *PVSEK*. Při přepravě vysokého nákladu nebo mechanizace pod trasou *NVSEK* je stavebník, nebo jím pověřená třetí osoba, povinen respektovat výšku *NVSEK* nad zemí.
10. Stavebník, nebo jím pověřená třetí osoba, není oprávněn na trase *PVSEK* (včetně ochranného pásma) jakkoliv měnit niveletu terénu, vysazovat trvalé porosty ani měnit rozsah a konstrukci zpevněných ploch (např. komunikací, parkovišť, vjezdů aj.).
11. Stavebník, nebo jím pověřená třetí osoba, je povinen manipulační a skladové plochy zřízovat v takové vzdálenosti od *NVSEK*, aby činnosti na/v manipulačních a skladových plochách nemohly být vykonávány ve vzdálenost menší než 1m od *NVSEK*.
12. Stavebník, nebo jím pověřená třetí osoba, není oprávněn užívat, přemísťovat a odstraňovat technologické, ochranné a pomocné prvky *SEK*.
13. Stavebník, nebo jím pověřená třetí osoba, není oprávněn bez předchozího projednání jakkoliv manipulovat s případně odkrytými prvky *SEK*, zejména s ochrannou skříňí optických spojek, optickými spojkami, technologickými rezervami či jakýmkoliv jiným zařízením *SEK*.
14. Stavebník, nebo jím pověřená třetí osoba, je povinen každé poškození či krádež *SEK* neprodleně od okamžiku zjištění takové skutečnosti, oznámit *POS* na telefonní číslo: 602 521 715 nebo v mimopracovní době na telefonní číslo 238 462 690.

III. Práce v objektech a odstraňování objektů

1. Stavebník, nebo jím pověřená třetí osoba, je povinen před zahájením jakýchkoliv prací v budovách a jiných objektech, kterými by mohl ohrozit stávající *SEK*, prokazatelně kontaktovat *POS* a zajistit u společnosti *Česká telekomunikační infrastruktura a.s.* bezpečné odpojení *SEK*.
2. Při provádění činností v budovách a jiných objektech je stavebník, nebo jím pověřená třetí osoba, povinen v souladu s právními předpisy, technickými a odbornými normami (včetně doporučených), správnou praxí v oboru stavebnictví a technologickými postupy provést mimo jiné průzkum vnějších i vnitřních vedení *SEK* na omítce i pod ní.

IV. Součinnost stavebníka při přípravě stavby

1. Pokud činností stavebníka, nebo jím pověřené třetí osoby, k níž je třeba povolení správního orgánu dle zvláštního právního předpisu, dojde k ohrožení či omezení *SEK*, je stavebník, nebo jím pověřená třetí osoba, povinen kontaktovat *POS* a předložit zakreslení *SEK* do příslušné dokumentace stavby (projektové, realizační, koordinační atp.).
2. V případě, že pro činnosti stavebníka, nebo jím pověřené třetí osoby, není třeba povolení správního orgánu dle zvláštního právního předpisu, je stavebník, nebo jím pověřená třetí osoba, povinen předložit zakreslení trasy *SEK* i s příslušnými kótami do zjednodušené dokumentace (katastrální mapa, plánec), ze které bude zcela patrná míra dotčení *SEK*.

3. Při projektování stavby, rekonstrukce či přeložky vedení a zařízení silových elektrických sítí, elektrických trakcí vlaků a tramvají, nejpozději však před zahájením správního řízení ve věci povolení stavby, rekonstrukce či přeložky vedení a zařízení silových elektrických sítí, elektrických trakcí vlaků a tramvají, je stavebník, nebo jím pověřená třetí osoba, povinen provést výpočet rušivých vlivů, zpracovat ochranná opatření a předat je *POS*.

4. Při projektování stavby, při rekonstrukci, která se nachází v ochranném pásmu radiových tras společnosti *Česká telekomunikační infrastruktura a.s.* a překračuje výšku 15 m nad zemským povrchem, a to včetně dočasných objektů zařízení staveniště (jeřáby, konstrukce, atd.), nejpozději však před zahájením správního řízení ve věci povolení takové stavby, je stavebník nebo jím pověřená třetí osoba, povinen kontaktovat *POS*. Ochranné pásmo radiových tras v šíři 50m je zakresleno do situačního výkresu. Je tvořeno dvěma podélnými pruhy o šíři 25 m po obou stranách radiového paprsku v celé jeho délce, resp. 25 m kruhem kolem vysílacího radiového zařízení.

5. Pokud se v zájmovém území stavby nachází podzemní silnoproudé vedení (NN) společnosti *Česká telekomunikační infrastruktura a.s.* je stavebník, nebo jím pověřená třetí osoba, před zahájením správního řízení ve věci povolení správního orgánu k činnosti stavebníka, nebo jím pověřené třetí osoby, nejpozději však před zahájením stavby, povinen kontaktovat *POS*.

6. Pokud by navrhované stavby (produktovody, energovody aj.) svými ochrannými pásmy zasahovaly do prostoru stávajících tras a zařízení *SEK*, či do jejich ochranných pásem, je stavebník, nebo jím pověřená třetí osoba, povinen realizovat taková opatření, aby mohla být prováděna údržba a opravy *SEK*, a to i za použití mechanizace, otevřeného plamene a podobných technologií.

V. Křížení a souběh se *SEK*

1. Stavebník, nebo jím pověřená třetí osoba, je povinen v místech křížení *PVSEK* se sítěmi technické infrastruktury, pozemními komunikacemi, parkovacími plochami, vjezdy atp. ukládat *PVSEK* v zákonných předpisy stanovené hloubce a chránit *PVSEK* chráničkami s přesahem minimálně 0,5 m na každou stranu od hrany křížení. Chráničku je povinen utěsnit a zamezit vnikání nečistot.

2. Stavebník nebo jím pověřená třetí osoba, je výslovně srozuměn s tím, že v případě, kdy hodlá umístit stavbu sjezdu či vjezdu, je povinen stavbu sjezdu či vjezdu umístit tak, aby metalické kabely *SEK* nebyly umístěny v hloubce menší než 0,6 m a optické nebyly umístěny v hloubce menší než 1 m.

3. Stavebník, nebo jím pověřená třetí osoba, je povinen základy (stavby, opěrné zdi, podezdívky apod.) umístit tak, aby dodržel minimální vodorovný odstup 1,5 m od krajního vedení, případně kontaktovat *POS*.

4. Stavebník, nebo jím pověřená třetí osoba, není oprávněn trasy *PVSEK* znepřístupnit (např. zabetonováním).

5. Stavebník, nebo jím pověřená třetí osoba, je při křížení a souběhu stavby nebo sítí technické infrastruktury s kabelovodem povinen zejména:

- pokud plánované stavby nebo trasy sítí technické infrastruktury budou umístěny v blízkosti kabelovodu ve vzdálenosti menší než 2 m nebo při křížení kabelovodu ve vzdálenosti menší než 0,5 m nad nebo kdekoliv pod kabelovodem, předložit *POS* zakreslení v příčných řezech,
- do příčného řezu zakreslit také profil kabelové komory v případě, kdy jsou sítě technické infrastruktury či stavby umístěny v blízkosti kabelové komory ve vzdálenosti menší než 2 m,
- neumísťovat nad trasou kabelovodu v podélném směru sítě technické infrastruktury,
- předložit *POS* vypracovaný odborný statický posudek včetně návrhu ochrany tělesa kabelovodu pod stavbou, ve vjezdu nebo pod zpevněnou plochou,
- nezakrývat vstupy do kabelových komor, a to ani dočasně,
- projednat s *POS*, nejpozději ve fázi projektové přípravy, jakékoliv výkopové práce, které by mohly být vedeny v úrovni či pod úrovní kabelovodu nebo kabelové komory a veškeré případy, kdy jsou trajektorie podvrtnů a protlaků ve vzdálenosti menší než 1,5 m od kabelovodu.

Příloha k *Vyjádření* 723232/17

Číslo žádosti: 0117 981 998

Informace k vytyčení *SEK*

V případě požadavku na vytyčení *PVSEK* společnosti *Česká telekomunikační infrastruktura a.s.* se, prosím, obraťte na společnosti uvedené níže.

Česká telekomunikační infrastruktura a.s. - středisko Morava střed

se sídlem: Olšanská 2681/6, Praha 3, PSČ 13000

IČ: 04084063

DIČ: CZ04084063

kontakt: tel: 238462755 obslužná doba po-pa 7 - 15 hod

Vegacom, a.s. - výhradní dodavatel společnosti Česká telekomunikační infrastruktura a.s.

se sídlem: Stupkova 952/18, 77900 Olomouc

IČ: 25788680

DIČ: CZ25788680

kontakt: Hurníková Hana, mobil: 725820758, e-mail: hurnikova@vegacom.cz

ELTEKO, spol. s r.o.

se sídlem: bří Jaroňků 4063, 760 01 Zlín

IČ: 46342401

DIČ:

kontakt: Pavel Hrabovský, mobil: 603 226 502, e-mail: vytcovani@seznam.cz

CLAK s.r.o.

se sídlem: Rozvadovice 66 784 01 Litovel

IČ: 63323290

DIČ: CZ63323290

kontakt: Emil Kvapil, mobil: 602428805, e-mail: kvapil.e@iol.cz

Kabelový servis spol. s r.o.

se sídlem: Kyselovská 211/82, 783 01 Olomouc

IČ: 60322268

DIČ: CZ60322268

kontakt: František Doležal, mobil: 777 777 011, e-mail: posta@kabelovyservis.cz
František Buchta, mobil: 777 777 012

Karel Horský

se sídlem: Poličská 877/36, 568 02 Svitavy - Předměstí

IČ: 01377841

DIČ:

kontakt: Karel Horský, mobil: 602 483 023, e-mail: k.horsky.sy@gmail.com

NOVOMONT s.r.o.

se sídlem: 8.května 31, 787 01 Šumperk

IČ: 25394525

DIČ: CZ25394525

kontakt: Oldřich Slaviček, mobil: 777333596, e-mail: o.slavicek@atlas.cz

Rostislav Synek

se sídlem: Komenského 538, 798 52 Konice

IČ: 48465518

DIČ:

kontakt: Rostislav Synek, mobil: 776578678, e-mail: rostislav.synek@seznam.cz

Josef Joura

se sídlem: Okřešice 53, okres Třebíč, 674 01

IČ: 88282091

DIČ: CZ6312180820

kontakt: Josef Joura, mobil: 602578674, e-mail: josefjoura@seznam.cz

Příloha k *Vyjádření* 723232/17

Číslo žádosti: 0117 981 998

Sitel, spol. s r.o., středisko Zlín

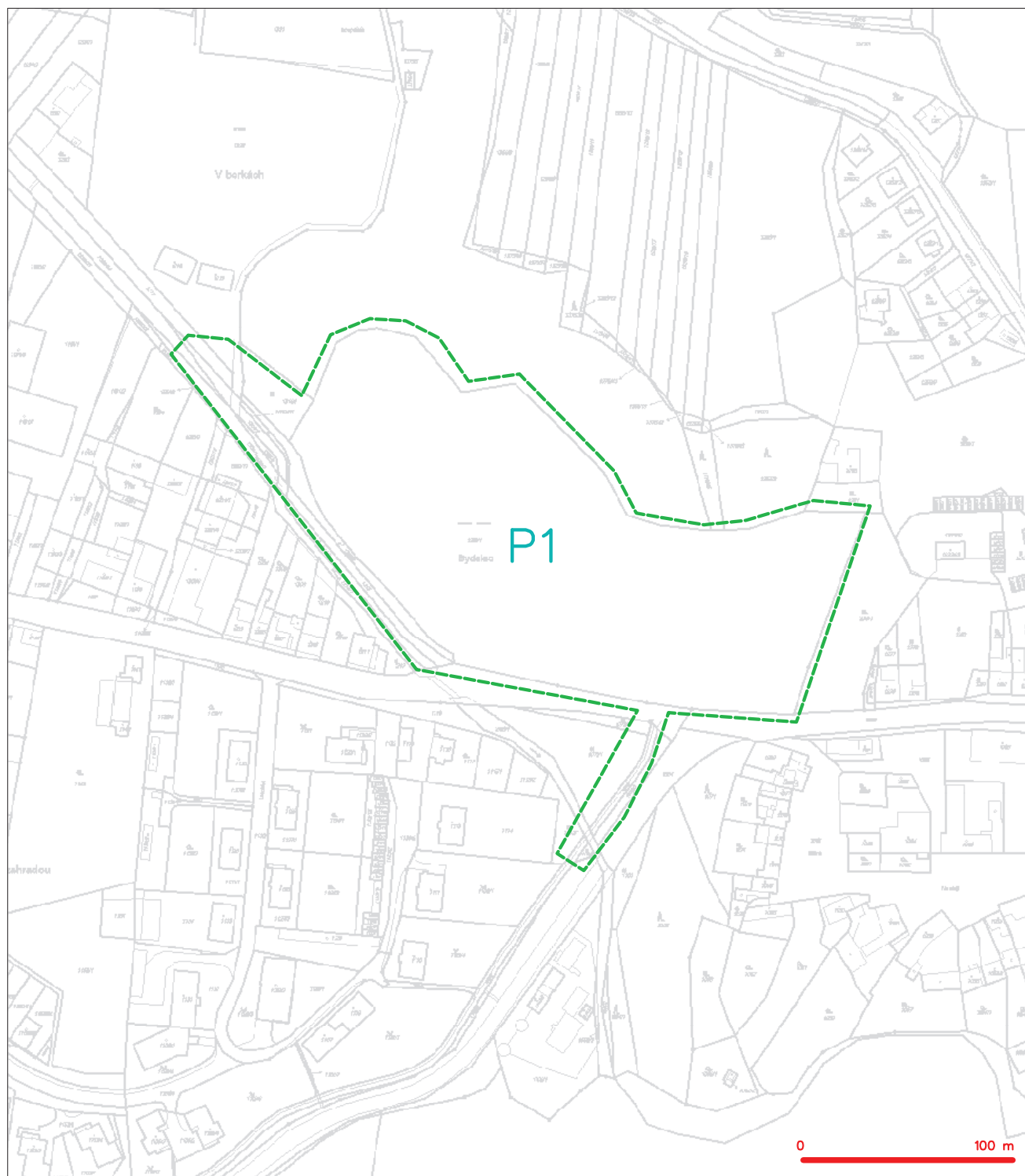
se sídlem: Vinohradská 74, 618 00 Brno-Černovice

IČ: 44797320

DIČ: CZ 44797320

kontakt: Mrázková Gabriela, mobil: 606659393, email: gmrazkova@sitel.cz

SITUAČNÍ VÝKRES - ZÁJMOVÉ ÚZEMÍ

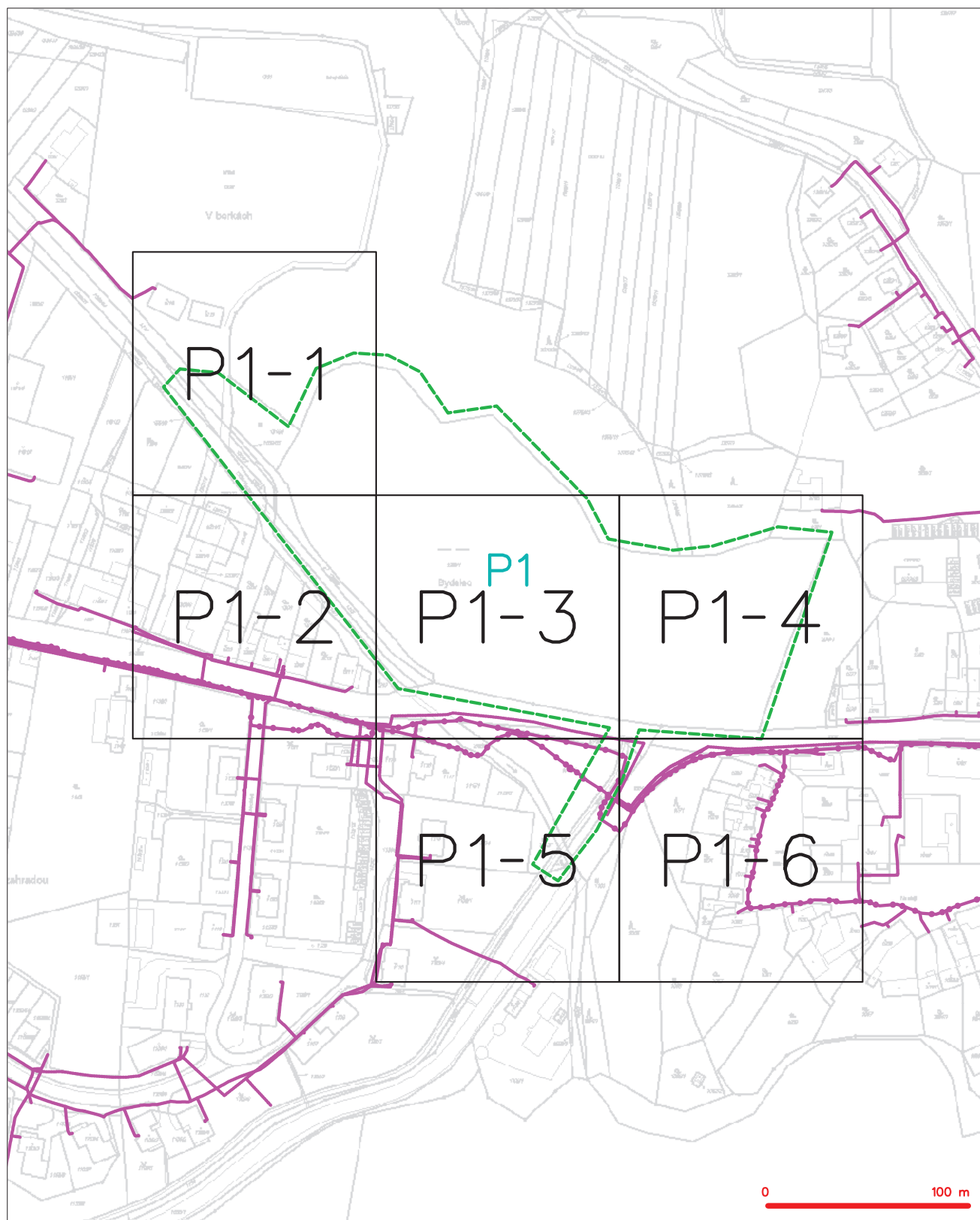


LEGENDA

----- hranice zájmového území k vyjádření

Handwritten signature
Česká telekomunikační infrastruktura a.s.
Olšanská 2681/6
130 00 Praha 3
DIČ: CZ04084063
96

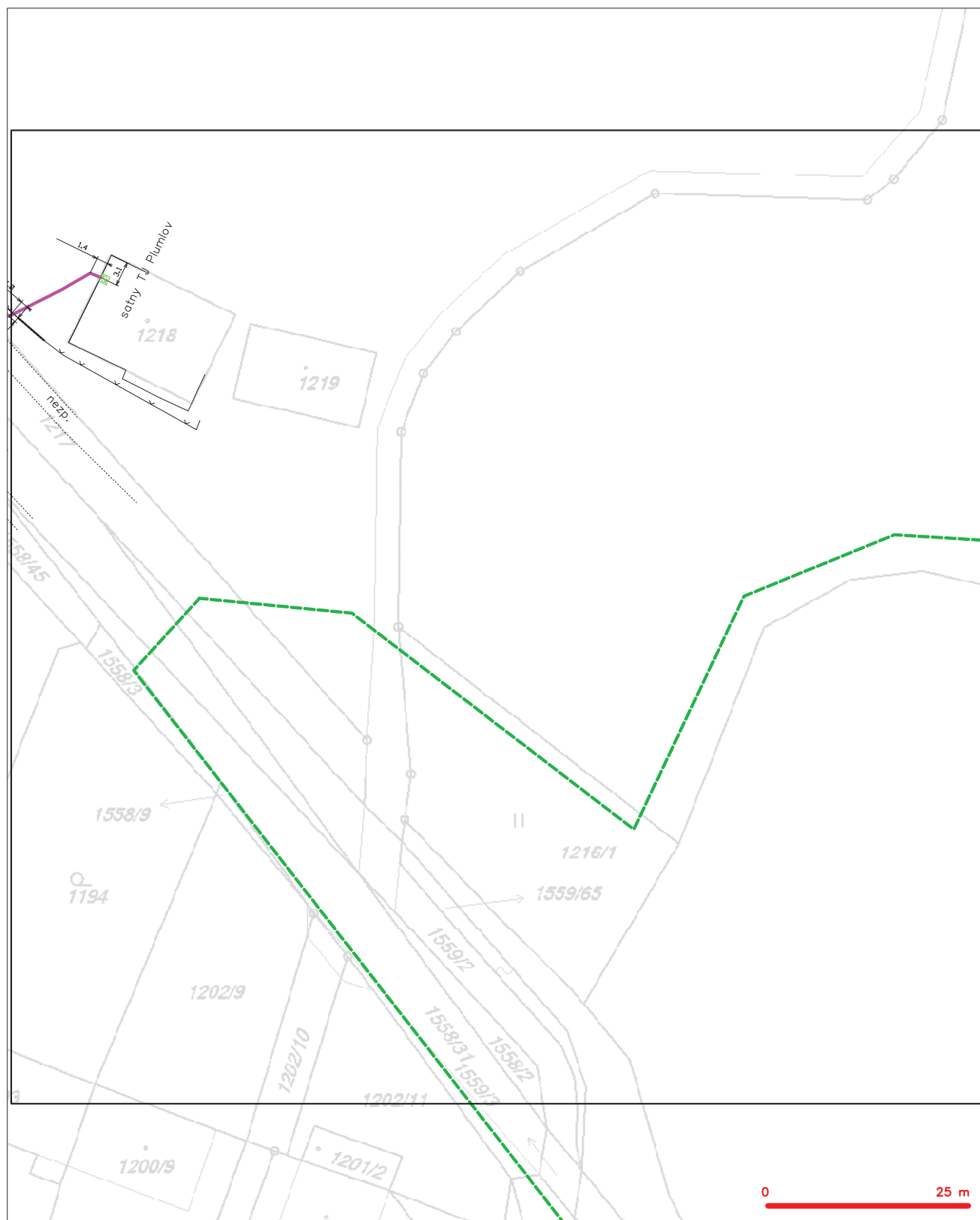
SITUAČNÍ VÝKRES - POLYGON 1



LEGENDA

- | | | | |
|---------------------------------------|--|---------------------------------------|--|
| — (green dashed line) | hranice zájmového území k vyjádření | — (purple line with circle and cross) | nezaměřený příbeh optického kabelu, HDPE trubky nebo součet optického a metalického kabelu |
| — (blue dashed line) | NN přípojka, území s NN přípojkou CETIN | — (purple line with circle and cross) | radové síť, ochranné pásmo radové sítě |
| — (purple line) | zaměřený příbeh metalického kabelu | — (purple line with circle and cross) | podzemní síť |
| — (purple line with circle and cross) | zaměřený příbeh optického kabelu, HDPE trubky nebo součet optického a metalického kabelu | — (purple line with circle and cross) | neprovozané síť |
| — (purple line with circle and cross) | nezaměřený příbeh metalického kabelu | — (purple line with circle and cross) | podzemní síť cizí |
| — (purple line with circle and cross) | podzemní síť cizí | — (purple line with circle and cross) | sítě s NN |
| | | — (purple line with circle and cross) | — (dashed line with square) |
| | | | — (dashed line with square) |

SITUAČNÍ VÝKRES - POLYGON 1, list kladu P1-1



LEGENDA

- | | | | |
|-----------------------------------|--|------------------------------------|--|
| — (green dashed line) | hranice zájmového území k vyjádření | — (purple dashed line with circle) | nezaměřený příbeh optického kabelu, HDPE trubky nebo součet optického a metalického kabelu |
| — (blue dashed line) | NV přípojka, území s NV přípojkou CETIN | — (purple solid line with circle) | zaměřený příbeh metalického kabelu |
| — (purple solid line with circle) | zaměřený příbeh optického kabelu, HDPE trubky nebo součet optického a metalického kabelu | — (purple solid line with circle) | podzemní síť |
| — (purple solid line with circle) | nezaměřený příbeh metalického kabelu | — (purple solid line with circle) | podzemní síť cizí |
| — (purple solid line with circle) | podzemní síť cizí | — (purple solid line with circle) | sítě s NV |
| | | — (purple solid line with circle) | radové sítě, ochranné pásmo radové sítě |
| | | — (purple solid line with circle) | neprůhledné sítě |
| | | — (purple solid line with circle) | koše, kabelovody |

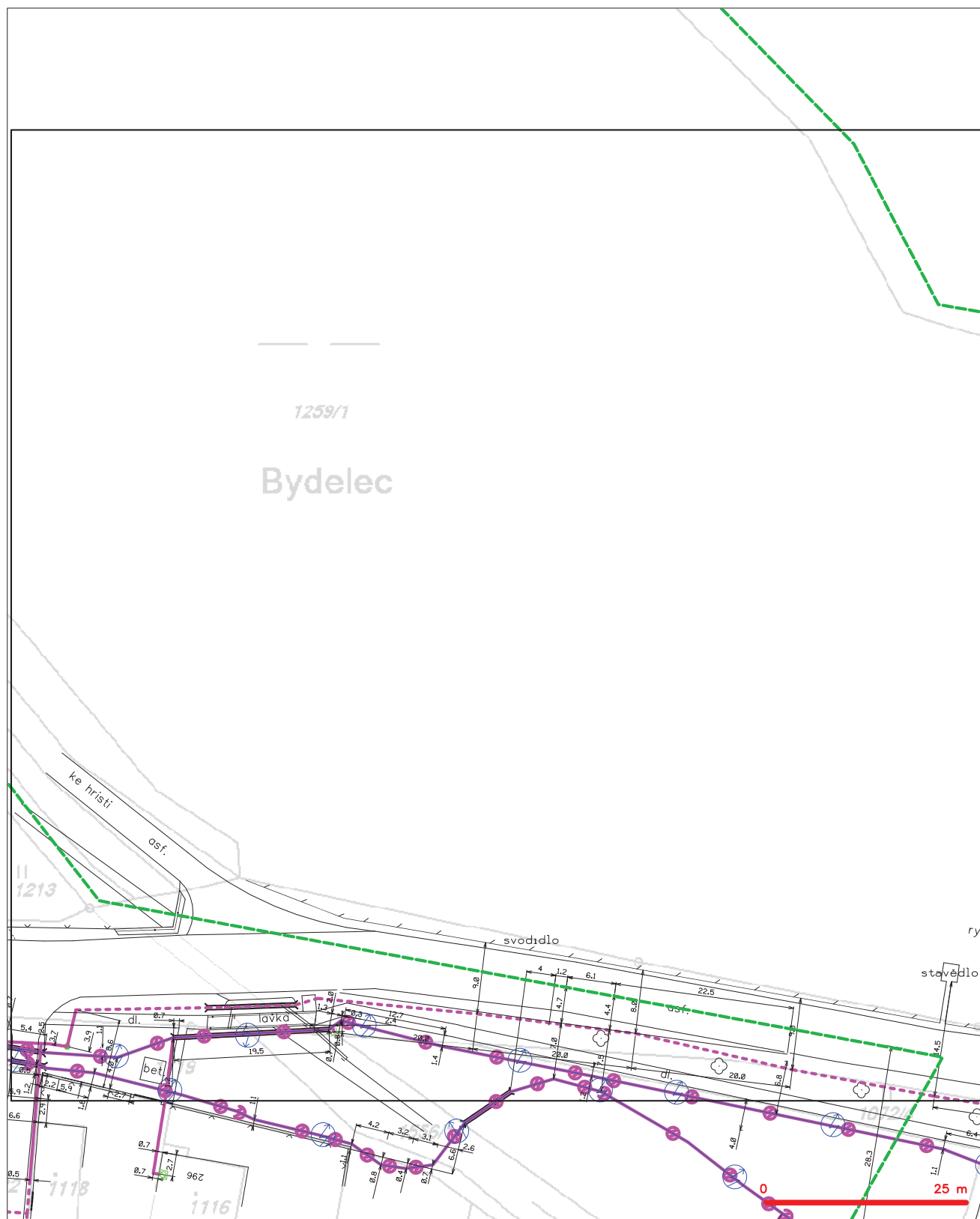
SITUAČNÍ VÝKRES - POLYGON 1, list kladu P1-2



LEGENDA

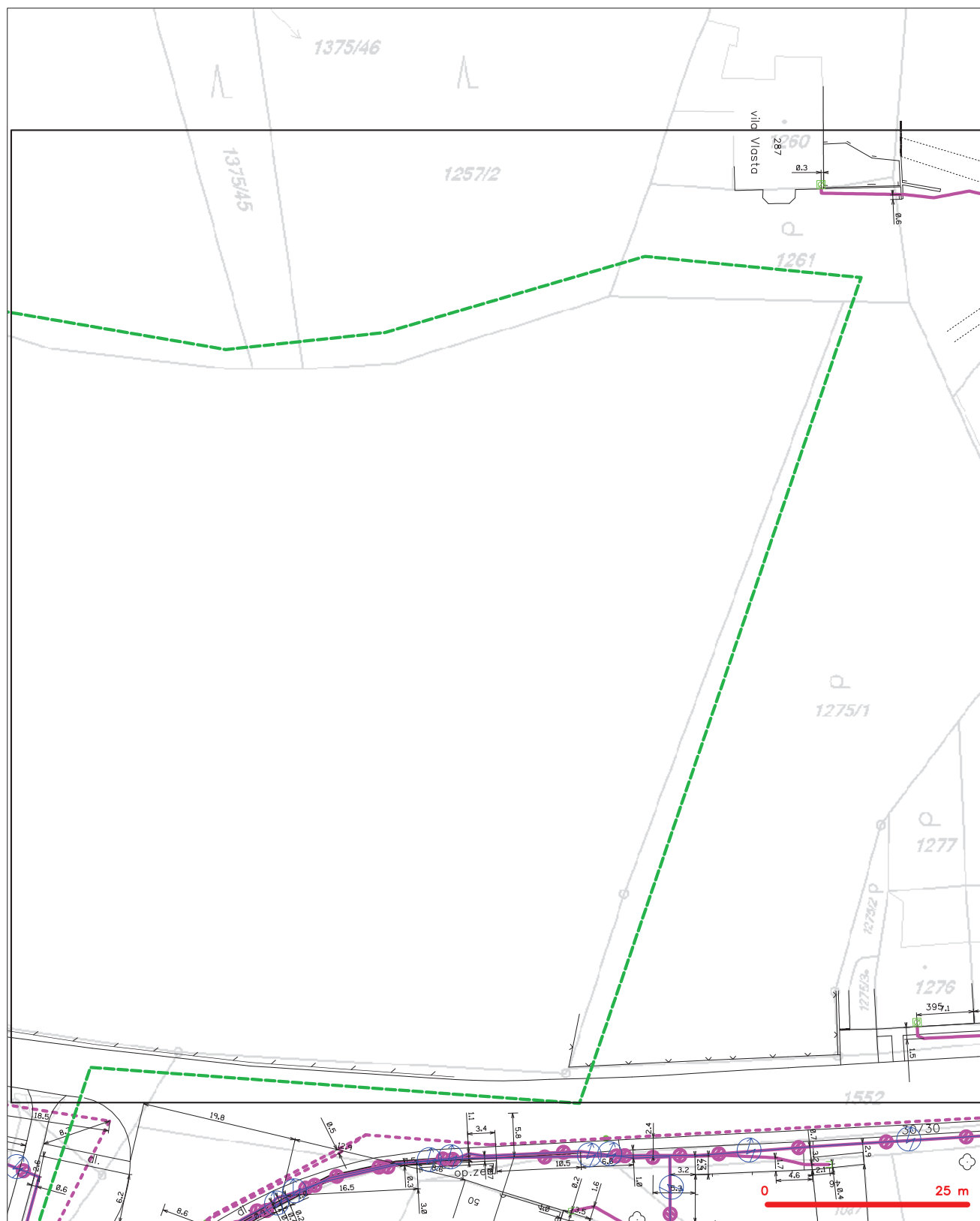
- | | | | |
|---|--|---|---|
|  | hranice zřizovatelného území s vyjádřením |  | nezaměřený průřez optického kabelu, HDPE trubky |
|  | NN přípojka, území s NN přípojkou ČETIN |  | nezaměřený průřez optického kabelu |
|  | zaměřený průřez metalického kabelu |  | rozvodné síť, ochranné pásmo rozvodné síť |
|  | zaměřený průřez optického kabelu, HDPE trubky nebo součet optického a metalického kabelu |  | podzemní síť |
| | nezaměřený průřez metalického kabelu | | neprováděná síť |
| | podzemní síť cizí | | kojektor, kabelovod |
| | podzemní síť cizí | | podzemní síť cizí |
| | síť s NN | | síť s NN |

SITUAČNÍ VÝKRES - POLYGON 1, list kladu P1-3



- | | | | |
|---|---|---|---|
| | hranice zájmového území s vyjádřením | | nezaměřený průřez optického kabelu, HDPE trubky |
| | NV přípočka, území s NV přípočkou ČEJTN | | nebo součástí optického a metalického kabelu |
| | zaměřený průřez metalického kabelu | | radiové sítě, ochranné pásmo radiové sítě |
| | zaměřený průřez optického kabelu, HDPE trubky | | podzemní sítě |
| | nebo součástí optického a metalického kabelu | | neprovazované sítě |
| | nezaměřený průřez metalického kabelu | | — — — — — kolektor, kabelovod |
| | podzemní sítě cizí | | podzemní sítě cizí |
| | | | sítě s NV |

SITUAČNÍ VÝKRES - POLYGON 1, list kladu P1-4



LEGENDA

- | | | | |
|---|--|---|--|
| — | hranice zájmového území k vyjádření | — | nezaměřený příběh optického kabelu, HDPE trubky nebo součet optického a metalického kabelu |
| — | NV přípojka, území s NV přípojkou CETIN | — | radové sítě, ochranné pásmo radové sítě |
| — | zaměřený příběh metalického kabelu | — | podzemní sítě |
| — | zaměřený příběh optického kabelu, HDPE trubky nebo součet optického a metalického kabelu | — | neprovozované sítě |
| — | nezaměřený příběh metalického kabelu | — | podzemní sítě cíl |
| — | podzemní sítě cíl | — | sítě s NV |

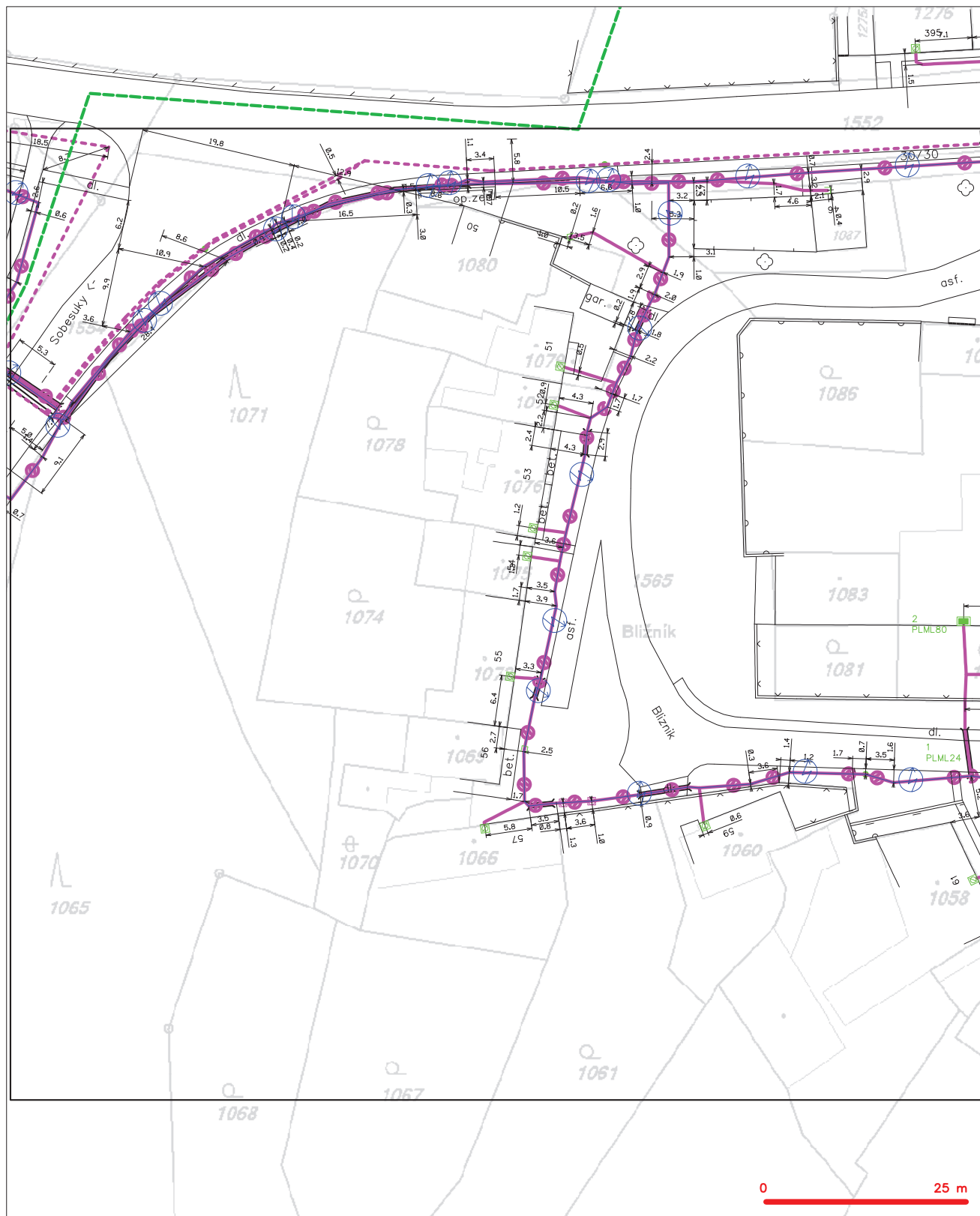
SITUAČNÍ VÝKRES - POLYGON 1, list kladu P1-5



LEGENDA

- nezaměřený průběh optického kabelu, HDPE trubky nebo souběh optického a metalického kabelu
radiové síť, ochranné pásmo radiové sítě
nadzemní síť
neprovozovaná síť [] === kolektor, kabelovod
podzemní síť čírná
síť s NN

SITUAČNÍ VÝKRES - POLYGON 1, list kladu P1-6



LEGENDA

- | | | | |
|---|--|---|--|
| — | hranice zájmového území k vyjádření | — | nezaměřený příbeh optického kabelu, HDPE trubky nebo součet optického a metalického kabelu |
| — | NN přípojka, území s NN přípojkou CETIN | — | radové sítě, ochranné pásmo radové sítě |
| — | zaměřený příbeh metalického kabelu | — | podzemní síť |
| — | zaměřený příbeh optického kabelu, HDPE trubky nebo součet optického a metalického kabelu | — | neprovázané sítě |
| — | nezaměřený příbeh metalického kabelu | — | podzemní síť cizí |
| — | podzemní síť cizí | — | sítě s NN |
| | | — | koektor, kabelovod |



Vyřizuje: Dundáček Petr

E-mail: petr.dundacek@t-mobile.cz

Sweco Hydroprojekt a.s.,
divize Morava
Ing. Milan Tesař
Minská 18/1337
616 00 Brno

Naše značka: **E23534/17**

V Praze dne: **5.7.2017**

Vyjádření a stanovení podmínek pro udělení souhlasu s umístěním stavby v ochranném pásmu sítě technické infrastruktury (TI) společnosti T-Mobile Czech Republic a.s.

Vydané podle § 101 ZÁKONA Č. 127/2005 Sb., o elektronických komunikacích a o změně některých souvisejících zákonů (zákon o elektronických komunikacích – dále jen ZEK), ve znění pozdějších předpisů a §161 zákona č. 183/2006 Sb., o územním plánování a stavebním řádu (stavební zákon) či dle dalších příslušných právních předpisů

Věc: Bidelec – oprava VD

Stupeň: Jiný důvod

Na základě předložených projektových podkladů dáváme **souhlasné stanovisko k vydání Územního souhlasu / rozhodnutí (Stavebního povolení) a následně souhlas s realizací stavby.**

Dle předložených dokladů nedojde ke kolizi s technickou infrastrukturou společnosti **T-Mobile Czech Republic a.s.**

Toto stanovisko má platnost 1 rok.

Vydané stanovisko nelze prodloužit. Po uplynutí platnosti zadejte žádost o nové stanovisko.

T-Mobile
T-Mobile Czech Republic a.s.
Tomášova 2144/1
148 00 Praha 4
IČ 649 49 681, DIČ CZ64949681

.....

Ochrana sítí
Technologický úsek



Příloha č. 1

Rekapitulace žádosti o vyjádření k existenci sítě elektronických komunikací

Číslo žádosti: **E23534/17**
Název stavby /akce: **Bidelec – oprava VD**
Datum podání žádosti: **5.7.2017**
Důvod žádosti: **Jiný důvod**
Popis jiného důvodu žádosti: **Předprojektová příprava**
Poznámka:

Žadatel

Firma / organizace: **Sweco Hydroprojekt a.s., divize Morava**
IČ: **26475081**
DIČ: **CZ26475081**
Kontaktní osoba: **Ing. Milan Tesař**
Adresa: **Minská 18/1337**
Město / obec: **Brno**
PSČ: **616 00**
Stát:
E-mail: **milan.tesar@sweco.cz**
Telefonní číslo: **+420724157556**

Stavebník

Firma / organizace: **Povodí Moravy, s.p.**
Kontaktní osoba: **Ing. Eliška Látalová**
Adresa: **Dřevařská 932/11**
Město / obec: **Brno**
PSČ: **60200**
Stát:
E-mail: **milan.tesar@sweco.cz**
Telefonní číslo: **+420724157556**

Stavba

Výška nad terénem (metry): **0 m**
Projektant: **Sweco Hydroprojekt a.s., divize Morava, Minská 1337/18, 616 00 Brno**
Druh stavby: **Ostatní**
Hodnota projektu: **10 mil. Kč**
Měsíc zahájení stavby: **03/2018**
Měsíc ukončení stavby: **09/2018**

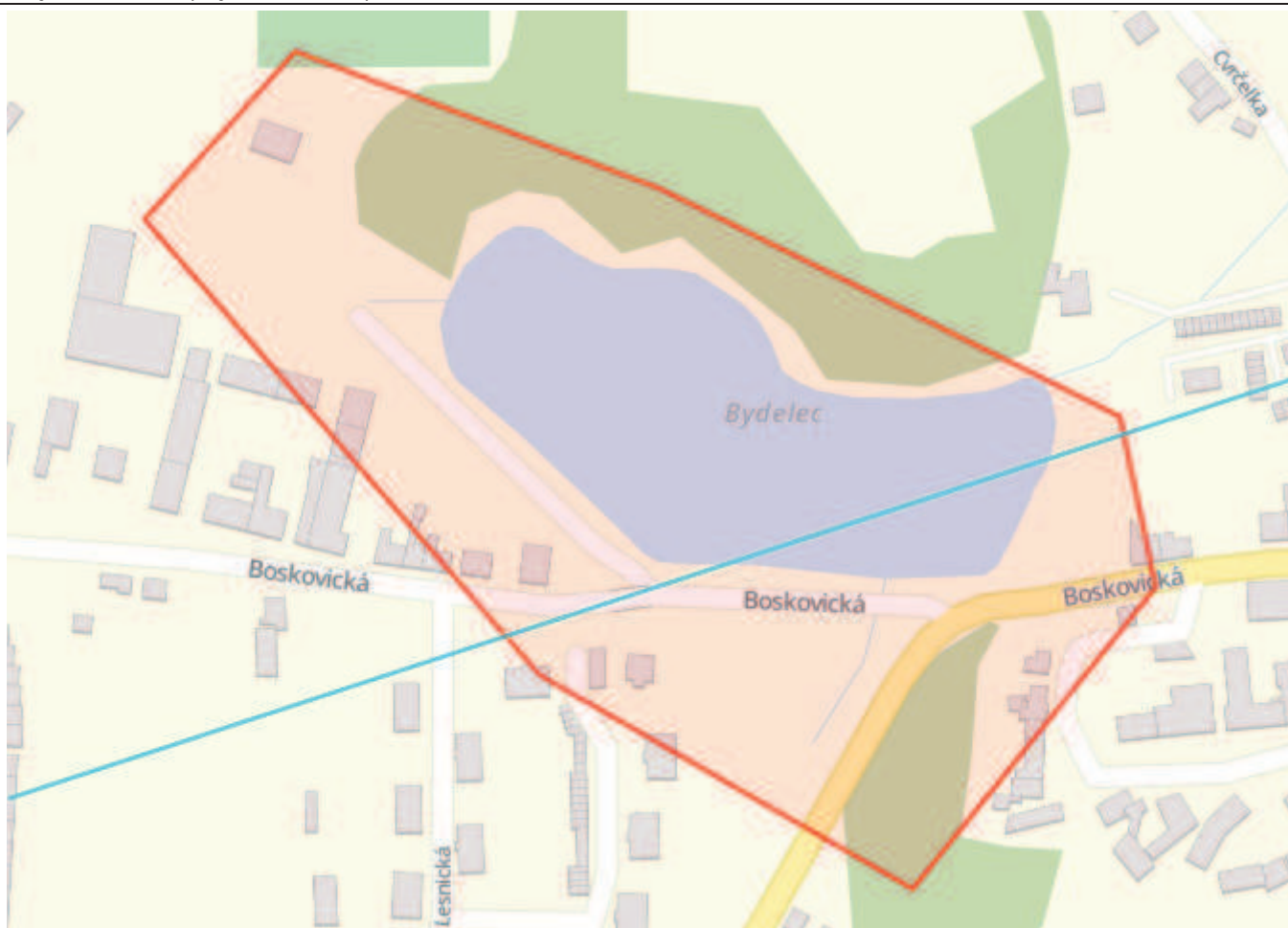
Odeslání stanoviska

E-mail: **milan.tesar@sweco.cz**

Příloha č. 2

Situační plánek

Zájmová oblast (zájmové oblasti) zadaná žadatelem


Legenda:

	Optické trasy TMCZ 1		Optické trasy TMCZ 2 a sítě PASNET		Elektro trasy NN		Základnové stanice
	Optická technologie TMCZ 1		Optická technologie TMCZ 2 a sítě PASNET		Elektro technologie NN		Základnové stanice s elektropřipojkou
	Mikrovlnné (MW) spoje						Body sítě

Druhy sítí:

	Geodeticky zaměřené		Přibližný průběh		Plánovaný průběh		Nadzemní vedení
--	---------------------	--	------------------	--	------------------	--	-----------------

Geometrie zájmové oblasti (zájmových oblastí) žádosti ve formátu WKT a souřadnicovém systému S-JTSK. Zkopírováním textu lze geometrii zobrazit v jakémkoli softwaru podporujícím formát WKT.

GEOMETRYCOLLECTION(POLYGON((-566193.270847576 -1133530.04773264,-566262.209111679

-1133592.33418566,-566119.300446629 -1133795.27058015,-565975.132382831 -1133898.55933956,-565862.663972119

-1133785.39328224,-565870.190188275 -1133714.07634562,-566049.729182828 -1133601.31231635,-566193.270847576

-1133530.04773264)))

Sweco Hydroprojekt a.s., divize Morava
Ing. Milan Tesař
Minská 1337/18
616 00 Brno - Žabovřesky



6

V Praze, 5.7.2017

Naše zn.: **170705-130848894**

Věc: vyjádření k žádosti k akci **"Bidelec – oprava VD"**

Sdělujeme Vám, že společnost Vodafone Czech Republic a.s., se sídlem Praha 5, náměstí Junkových 2, IČ: 25788001, zapsaná dne 13.8. 1999 v obchodním rejstříku vedeném Městským soudem v Praze pod spisovou značkou B.6064 na základě předložené dokumentace ze dne **5.7.2017**

souhlasí s realizací projektu.

Ve vámi zadaném zájmovém území a v uvedené výšce (výška stavby: 999 m, výška jeřábu: 999 m) se nenachází žádné podzemní ani nadzemní vedení naší společnosti.

Platnost vyjádření je **1 rok** od data vydání.

S pozdravem

v.z. Ing. Ivana Glosová
Vodafone Czech Republic a.s.
Technická 23
616 00 Brno


Vodafone Czech Republic a.s.
náměstí Junkových 2, 155 00, Praha 5
IČO: 25788001, DIČ: CZ25788001
tel: 776 971 111, fax: 776 971 922
-60-

Tel.: 608 014 915
E-mail: east@vodafone.cz

Seznam příloh/přiložených souborů:

Zadost_170705-130848894.pdf

Žádost o vyjádření k existenci sítě č. 170705-130848894



Identifikační údaje žadatele / stavebníka

Typ: Právnická osoba
IČO: 70890013
Firma: Povodí Moravy, s.p.
Titul: Ing.
Jméno: Eliška
Příjmení: Látalová
E-mail: milan.tesar@sweco.cz

Adresa sídla/bydliště

Ulice: Dřevařská
Č.p. (č.ev.) / č.o.: 932 / 11
Obec: Brno - Veveří
PSČ: 60200

Identifikační údaje zástupce žadatele /stavebníka

Typ: Právnická osoba
IČO: 26475081
Firma: Sweco Hydroprojekt a.s., divize Morava
Titul: Ing.
Jméno: Milan
Příjmení: Tesař
E-mail: milan.tesar@sweco.cz

Adresa sídla/bydliště

Ulice: Minská
Č.p. (č.ev.) / č.o.: 1337 / 18
Obec: Brno - Žabovřesky



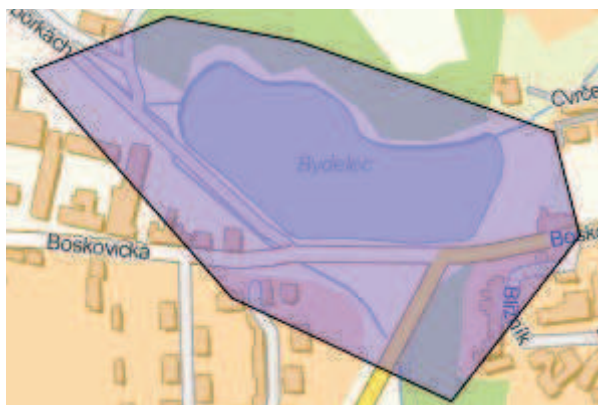
PSC: 61600

Důvod žádosti o vyjádření

Název stavby: Bidelec – oprava VD
Typ stavby: Ostatní
Stupeň žádosti: Studie (předprojektový průzkum)
Popis stavby / doplňující informace: oprava vodního díla
Výška stavby: 999 m
Výška jeřábu: 999 m

Zájmové území

Kresba 1:



Dotčené KÚ: Plumlov (721964)

Datum: 5.7.2017

Zadáno: <https://www.zadostovyjadreni.cz/vodafone/>

Informace podle zákona č. 127/2005 Sb., o elektronických komunikacích, č. 101/2000 Sb., o ochraně osobních údajů a o změně některých zákonů a dalšími souvisejícími právními předpisy.

Společnost Position s.r.o., se sídlem Londýnská 665/45, 120 00 Praha 2, IČ 26422816, zapsaná v obchodním rejstříku vedeném Městským soudem v Praze, oddíl C, vložka 81053 („Position“) a společnost Vodafone Czech Republic s., se sídlem nám. Junkových 2808/2, 155 00 Praha 5, IČ 25788001, zapsaná v obchodním rejstříku vedeném Městským soudem v Praze, oddíl B, vložka 6064 („Vodafone“) Vás tímto informují, že shromážděné osobní údaje v rozsahu Vaše jméno, příjmení, bydliště, e-mailová adresa a telefonní číslo bude Position a Vodafone zpracovávat za účelem jejich použití při realizaci povinností v souvislosti se žádostí o stanovisko nebo vyjádření pro řízení podle zákona č. 183/2006 Sb., o územním plánování a stavebním řádu (stavební zákon), a to automatizovaným způsobem nebo v tištěné podobě s tím, že Vaše osobní údaje nebudou zpřístupněny jiným osobám. Vaše osobní údaje poskytnete dobrovolně.

Dále Vás informujeme o Vašem právu žádat o vysvětlení popř. o odstranění nežádoucího stavu, především domníváte-li se, že jsou Vaše osobní údaje zpracovávány v rozporu s ochranou Vašeho soukromého a osobního života nebo v rozporu se zákonem.

Sekce ekonomická a majetková Ministerstva obrany
odbor ochrany územních zájmů
Tychonova 1, Praha 6, PSČ 160 01, datová schránka hjyaavk

Sp.zn.: 76019/2017-8201-OÚZ-BR
 SpMO 3170-522/2017-8201

Brno 27. července 2017

Sweco Hydroprojekt a.s.
 IČ 26475081
 Minská 18
 616 00 Brno

Bidelec - oprava VD, k.ú.Plumlov (vyjádření k existenci inženýrských sítí – stanovisko k předprojektové přípravě)

Ve smyslu § 175 zákona č.183/2006 Sb. o územním plánování a stavebním řádu (stavební zákon) a zákona č.222/1999 Sb. o zajišťování obrany České republiky v platných zněních a v souladu s rezortními předpisy (na teritoriu okresů Brno-město, Brno-venkov, Blansko, Břeclav, Hodonín, Kroměříž, Prostějov, Třebíč, Uherské Hradiště, Vyškov, Zlín, Znojmo a Bruntál, Frydek-Místek, Jeseník, Karviná, Nový Jičín, Olomouc, Opava, Ostrava, Přerov, Šumperk, Vsetín) bylo provedeno vyhodnocení výše uvedené akce.

Ministerstvo obrany

jednající Oddělením ochrany územních zájmů Brno Odboru ochrany územních zájmů Sekce ekonomické a majetkové, jako věcně a místně příslušným ve smyslu § 6, odst. 1, písmeno h zákona č. 222/1999 Sb., jehož jménem jedná ministerský rada Oddělení ochrany územních zájmů Brno Odboru ochrany územních zájmů Sekce ekonomické a majetkové Ministerstva obrany Ing. Eva Ustohalová v souladu s Rozkazem ministra obrany č. 39/2011 Věstníku MO-Zabezpečení výkonu působnosti MO ve věcech územního plánování a stavebního řádu v platném znění,

vydává závazné stanovisko v rámci předprojektové přípravy:

V řešené lokalitě akce neevidujeme inženýrské sítě a podzemní telekomunikační vedení ve vlastnictví MO-ČR. Pro vydání závazného stanoviska Ministerstva obrany k dané akci v rámci územního a stavebního řízení je nutné předložit projektovou dokumentaci Odboru ochrany územních zájmů.

Závazné stanovisko Ministerstva obrany je platné 2 roky a musí být vyžadováno znovu, dojde-li ke změně záměru.

Kontaktní osoba: Ing. Eva Ustohalová, tel. 973 445 707, fax. 973 445 060

Ing. Eva Ustohalová
 ministerský rada

Konverzní lístek

Číslo v úložišti: 817520518243772858574



Datum vystavení: 28. 7. 2017
Konverze nejpozději: 27. 8. 2017

Konvertovaný dokument: kompletní datová zpráva

ID zprávy: 490373682
Věc: Bidelec - oprava VD, k.ú.Plumlov (vyjádření k existenci inženýrských sítí – stanovisko k předprojekt
Datum a čas doručení: 28. 7. 2017 v 08:29:56

Odesílatel: Ministerstvo obrany, Tychonova 221/1, 16000 Praha 6, CZ
ID schránky: hjyaavk
Typ schránky: OVM
Odesílající osoba: Administrátor

Adresát: Sweco Hydroprojekt a.s., Tábořská 940/31, 14000 Praha 4, CZ
ID schránky: i2cegr3
Typ schránky: PO

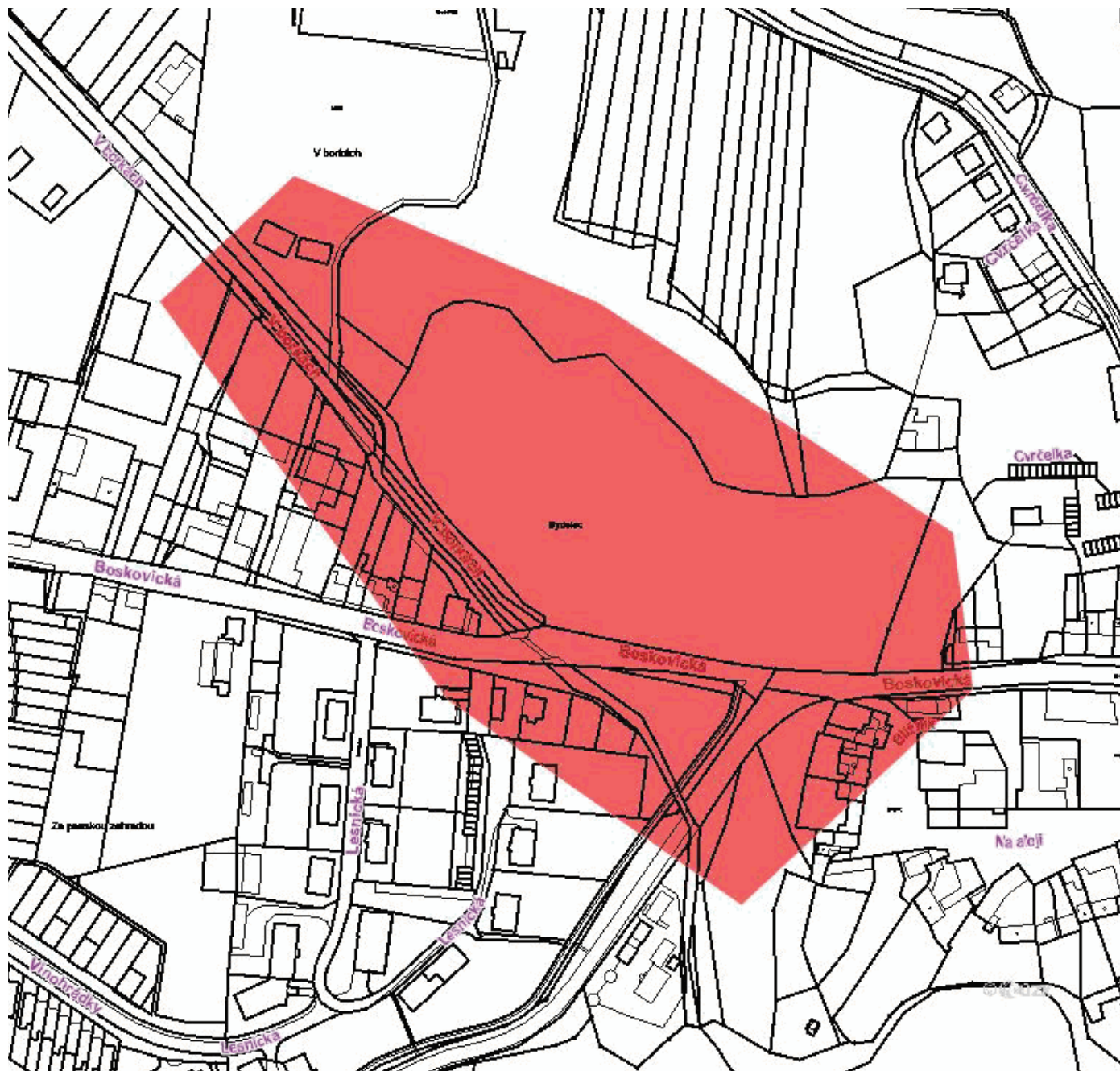
Zákres zájmového území

Dotčená k.ú.:

KÚ: Plumlov (721964)

Dotčené pozemky:

VD Bydlec



Sweco Hydroprojekt a.s.
Ing. Milan Tesař, projektant
Minská 1337/18
616 00 Brno

č.j. 58-17 Pl/ Za

vyřizuje: Ing. Aleš Zapletal

Plumlov 21.9.2017

Věc: Vyjádření k projektové dokumentaci pro ÚŘ a SP akce: „Bidelec-oprava VD“ Plumlov

VAK svazek obcí Plumlov-Víčov je provozovatelem vodárenské infrastruktury (vodovod a jednotná kanalizace pro veřejnou potřebu) v Plumlově.

Projektant: Sweco Hydroprojekt a.s. Brno, Ing. Milan Tesař

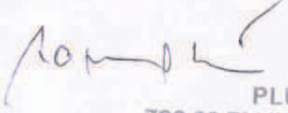
Investor: Povodí Moravy s.p., Dřevařská 932/11 602 00 Brno

V blízkosti zájmové lokality se nalézá rozvodná vodovodní síť a přívodní potrubí z vodního zdroje Pohodlí. Přívodní potrubí je zhotoveno z materiálu LT DN 100. Niveleta uložení potrubí se pohybuje min. cca 1,4 m. V prostoru mostu přes vodoteč Roudník je niveleta uložení potrubí menší. Na potrubí jsou vysazeny uzavírací armatury, podzemní hydranty DN 80, které slouží jako vzdušníky a kalníky. Do dodoteče Roudník a do VD Bidelec je zaústěna dešťová kanalizace a odlehčovací stoky z odlehčovacích komor. Tyto sítě jsou ve správě Města Plumlov.

VAK s.o. Plumlov nemá výhrady k předložené PD akce: „Bidelec-oprava VD“ Plumlov

zpracované projekční kanceláří **Sweco Hydroprojekt a.s.** Brno, za předpokladu dodržení námi uvedených podmínek:

1. Před zahájením prací vyzve zhotovitel odpovědného zástupce provozovatele k vytýčení vodárenského zařízení - vodovodního řadu a jednotné kanalizace. (Ing. Aleš Zapletal, tel.: 777 786 700) Zemní práce v ochranném pásmu vodovodu (1,0 m na všechny strany) a ochranném pásmu kanalizace (0,5 m na všechny strany) budou prováděny ručně a se zvýšenou opatrností. Při stavebních pracích je nutné postupovat v souladu se zákonem č.274/2001 Sb. ve znění zákona č. 275/2013 Sb. o VAK, zejména dle §§ 23 a 24. (ochrana vodovodních řadů a kanalizačních stok a jejich přeložky) Před zahájením stavebních prací provede investor jednoduchou pasportizaci povrchových znaků vodárenského zařízení. O provedení vytýčení a předání bude sepsán protokol do SD zhotovitele.
2. V případě poškození zařízení ve správě VAK s.o. Plumlov-Víčov neprodleně bude zhotovitel informovat odpovědného zástupce provozovatele. Zhotovitel zajistí na své náklady neprodlenou opravu poškozeného vodárenského zařízení.
3. Na povrchové znaky vodovodu a kanalizací je po dobu prováděných stavebních prací zakázáno ukládat výkopek, stavební materiál, dlouhodobě odstavovat DMP stavby. Povrchové znaky vodovodu a jednotné kanalizace, stejně jako uliční vpusti, musí být trvale přístupny a nezakryty.
4. Před dokončením stavby vyzve zhotovitel odpovědného zástupce provozovatele ke kontrole celistvosti a funkčnosti vodárenského zařízení. Ke kontrole bude využita předaná pasportizace. V případě zjištění škody, či poškození povrchových znaků vodovodu nebo kanalizace činností zhotovitele, provede zhotovitel opravu či vyčištění zařízení na své náklady. O předání nepoškozeného vodárenského zařízení bude sepsán samostatný protokol či zápis do stavebního deníku.
5. Platnost stanoviska je 12 měsíců od data vydání.


VAK
svazku obcí
PLUMLOV – VÍCOV
798 03 PLUMLOV, ul. Rudé armády
Ing. Aleš Zapletal IČO: 47921196 DIČ: CZ47921196
VaK s.o. Plumlov-Víčov



Milan Tesař
Sweco Hydroprojekt a.s., divize
Morava
Minská 1337/18
Brno

Dne: 05.07.2017

Vaše č.j.:

Sp.zn: 6528/17

Kontaktní osoba: Zuzana Bednářová

Email: zuzana.bednarova@ceproas.cz, 221/968 250

Věc: Bidelec – oprava VD - předprojektová příprava

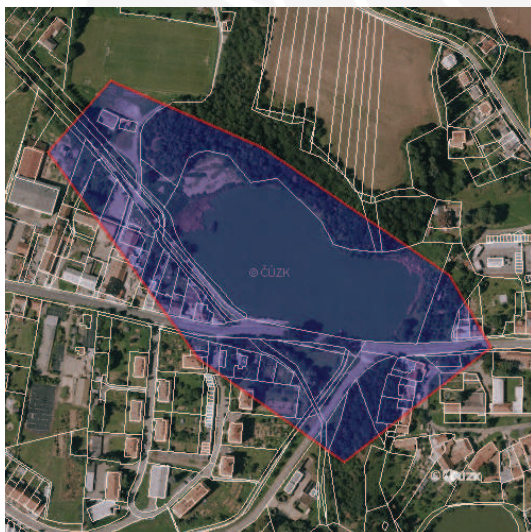
K výše uvedené žádosti sdělujeme, že v dotčeném k. ú. Plumlov v místě řešeném žádostí, se nenachází podzemní dálkové zařízení ani nadzemní objekty ČEPRO, a. s., ani jiné zájmy ČEPRO, a. s.

S pozdravem

ČEPRO, a. s.

Zájmové území:

POLYGON((-566201.14 -1133530.46,-566261.27 -1133598.33,-566117.46 -1133796.29,-565978.97 -1133893.93,-565838.73 -1133784.4,-565877.79 -1133715.69,-566056.85 -1133594.4,-566201.14 -1133530.46))



ČEPRO, a. s.
Dělnická č. p. 213, č. or. 12
170 04 Praha 7
Česká republika

Tel.: +420 221 968 111
Fax: +420 221 968 300
E-mail: ceproas@ceproas.cz
<http://www.ceproas.cz>

Zapsáno v Obchodním
rejstříku vedeném
Městským soudem v Praze,
oddíl B, vložka 2341.

IČ: 60193531
DIČ: CZ60193531



ŽADATEL

Sweco Hydroprojekt a.s.

NAŠE ZNAČKA
0200620900VYŘIZUJE / LINKA
841 842 843VYŘÍZENO DNE
05.07.2017

Sdělení o existenci komunikačního vedení společnosti Telco Pro Services, a. s.Název akce: **Bidelec – oprava VD**Účel: **Stavební řízení**

Vážený zákazníku,
dovolujeme si reagovat na Vaši žádost číslo 0200620900 ze dne 05.07.2017, která se týkala sdělení o existenci komunikačního zařízení na Vámi určeném zájmovém území.

Dle vědomí společnosti Telco Pro Services, a. s., se na Vámi vymezeném zájmovém území:
nenachází komunikační zařízení v majetku společnosti Telco Pro Services, a. s.

Zároveň si Vás dovoluujeme upozornit, že není vyloučeno, že se ve Vámi vymezeném zájmovém území nachází jiné zařízení, které není v majetku společnosti Telco Pro Services, a. s.

Toto sdělení je platné do 05.07.2018.

V souvislosti s výše uvedeným si Vás dovoluujeme upozornit, že sdělení o existenci či neexistenci sítí představuje skutečnosti tvořící obchodní tajemství společnosti Telco Pro Services, a. s. Poskytnuté informace jsou dále také důvěrnými informacemi společnosti Telco Pro Services, a. s. Z výše uvedených důvodů si Vás proto společnost Telco Pro Services, a. s., dovoluje upozornit, že s poskytnutými informacemi je potřeba nakládat dle platných právních předpisů, v opačném případě se vystavujete postihu ve smyslu platné právní úpravy. V této souvislosti si Vás dovoluujeme rovněž upozornit, že požadované informace nesmí být předány, sděleny, využity, zpřístupněny, či jiným způsobem postoupeny na jakoukoli třetí osobu bez předchozího prokazatelného souhlasu společnosti Telco Pro Services, a. s. Informace o existenci sítí mohou být využity pouze pro účel, pro který byly vyžádány.

S pozdravem



Telco Pro Services, a. s.
Duhová 1531/3
140 00 Praha 4
IČ: 291 48 278
(16)

Jiří Cimpel

Telco Pro Services, a. s.

Přílohy

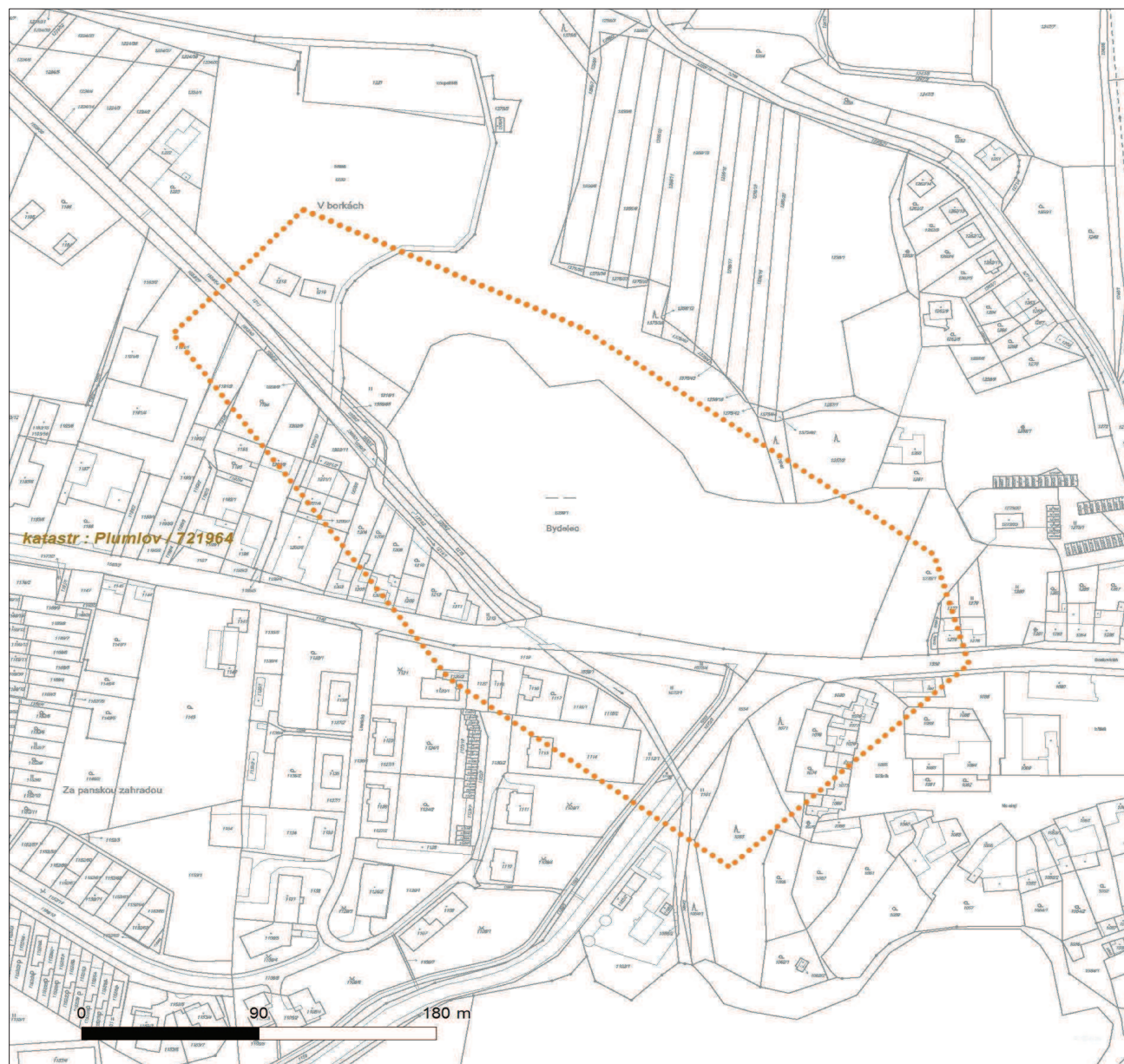
Situační výkres zájmového území



Platí pouze se sdělením číslo 0200620900.

Zakreslené polohy zařízení v příloze jsou pouze informativní.

Situační výkres zájmového území



LEGENDA

- | | |
|---|---|
|  Nadzemní optické vedení |  Radioreléový spoj vzduch |
|  Podzemní optické vedení |  Zájmové území |
|  Nadzemní metalické vedení |  Hranice katastrálního území |
|  Podzemní metalické vedení | |

VYJÁDRĚNÍ

Číslo jednací: 2017/07/11665

11

Vaše žádost:

Ze dne: 05.07.2017

Vyřizuje: Dana Suková

Telefon: 315 701 666

Email: sukova@mero.cz

Ing. Milan Tesař

Sweco Hydroprojekt a.s., divize Morava

Minská 1337/18

Brno

Kralupy nad Vltavou, 05.07.2017

Vyjádření k akci


Bidelec – oprava VD - Předprojektová příprava, prodej-koupě nemovitosti

Na základě Vaší žádosti ze dne 05.07.2017 Vám jako majitel ropovodu zasíláme stanovisko k výše uvedené akci.

Sděluje Vám, že v uvedené oblasti nedochází ke střetu s naším zařízením.

Platnost tohoto vyjádření je tři roky od data vydání.

S pozdravem



Ing. Marion Liptak
vedoucí úseku technického rozvoje

MERO ČR, a. s.
Veltruská 748 21
278 01 Kralupy nad Vltavou
zapsaná v obchodním rejstříku, vedeném
u Městského soudu v Praze, oddíl B, vložka 2334

MERO ČR, a. s.

Veltruská 748, 278 01 Kralupy nad Vltavou, Česká republika
Tel.: +420 315 701 111 Fax: +420 315 720 110 E-mail: info@mero.cz www.mero.cz
IČ: 601 93 468 DIČ: CZ 601 93 468 Zapsaná v obchodním rejstříku u Městského soudu v Praze, oddíl B, vložka 2334.
Držitel certifikátu ISO 9001, ISO 14001, ČSN ISO/IEC 27001, OHSAS 18001

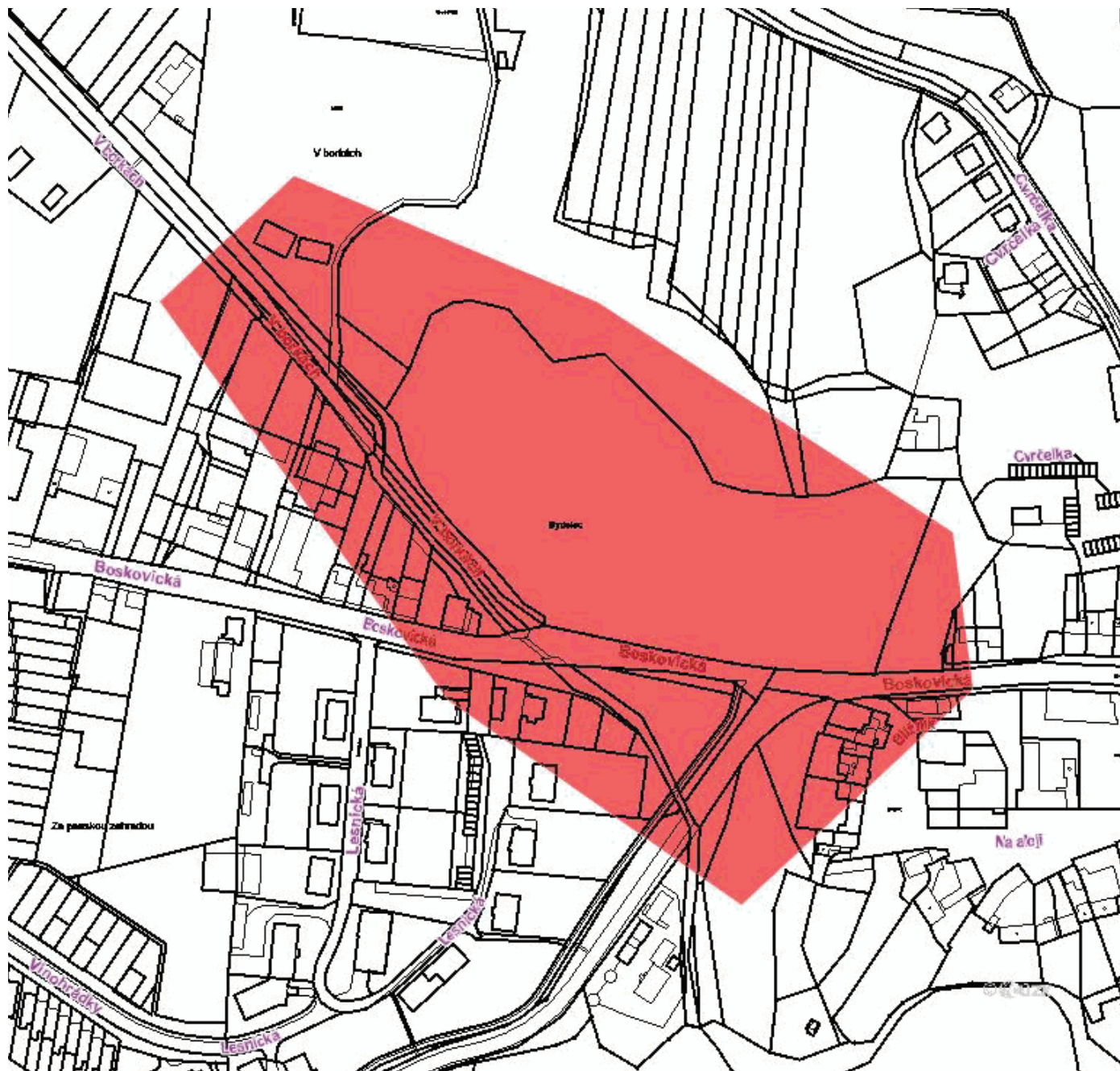
Zákres zájmového území

Dotčená k.ú.:

KÚ: Plumlov (721964)

Dotčené pozemky:

VD Bydlec



ŽADATEL

Sweco Hydroprojekt a.s.

NAŠE ZNAČKA
0100770675VYŘÍZENO DNE
05.07.2017

Sdělení o existenci energetického zařízení společnosti ČEZ Distribuce, a. s., pro akci:**Bidelec – oprava VD**

Vážený zákazníku,

dovolujeme si reagovat na Vaši žádost číslo 0100770675 ze dne 05.07.2017, která se týkala sdělení o existenci energetického zařízení. Na Vámi uvedeném zájmovém území se **nenachází energetické zařízení v majetku společnosti ČEZ Distribuce, a. s.**

Zároveň si Vás dovoluujeme upozornit, že se v zájmovém území může nacházet energetické zařízení, které není v majetku společnosti ČEZ Distribuce, a. s.

Toto sdělení je platné do 05.01.2018.

V souvislosti s výše uvedeným si Vás dovoluujeme upozornit, že uvedené sdělení včetně jeho příloh představuje skutečnosti tvořící obchodní tajemství společnosti ČEZ Distribuce, a. s. Poskytnuté informace jsou dále také důvěrnými informacemi a obchodně citlivými informacemi společnosti ČEZ Distribuce, a. s. Z výše uvedených důvodů si Vás proto společnost ČEZ Distribuce, a. s., dovoluje upozornit, že s poskytnutými informacemi je potřeba nakládat dle platných právních předpisů, v opačném případě se vystavujete postihu ve smyslu platné právní úpravy. V této souvislosti si Vás dále dovoluujeme upozornit, že požadované informace nesmí být předány, sděleny, využity, zpřístupněny, či jiným způsobem postoupeny na jakoukoli třetí osobu bez předchozího prokazatelného souhlasu společnosti ČEZ Distribuce, a. s. Informace o existenci sítí mohou být využity pouze pro účel, pro který byly vyžádány.

S pozdravem



z pověření POV/ŘDA/94/0118/2014
Ing. Zbyněk Businský
Vedoucí odboru Správa dat o síti
ČEZ Distribuce, a. s.

Přílohy

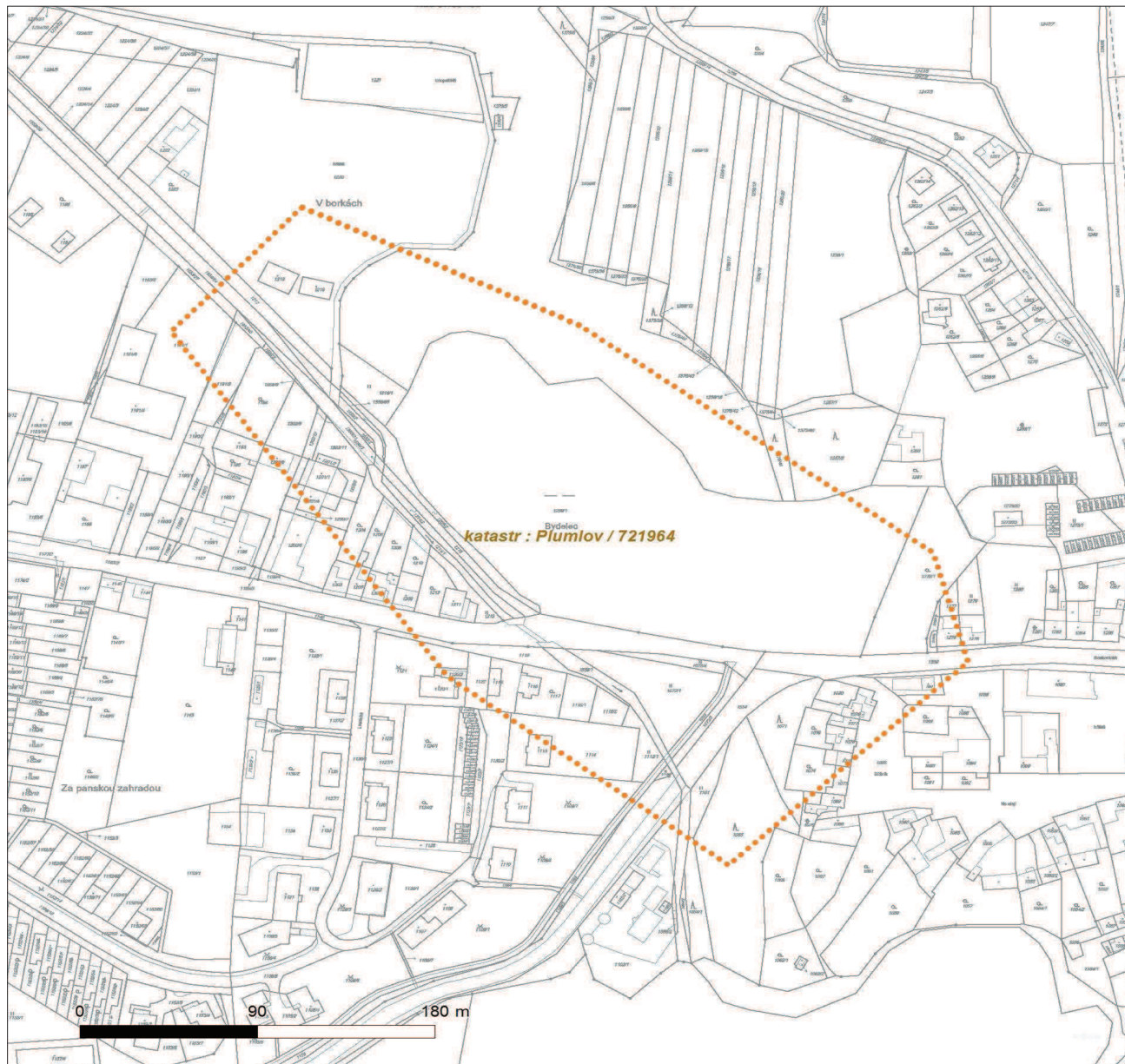
Situační výkres zájmového území



Platí pouze se sdělením číslo 0100770675.

Zakreslené polohy zařízení v příloze jsou pouze informativní.

Situační výkres zájmového území (klad mapových listů)



Není-li zobrazena katastrální mapa, zadejte žádost znovu. Katastrální mapa je generována prostřednictvím externí WMS služby, jejíž provoz nezajišťuje společnost ČEZ Distribuce, a. s.

LEGENDA

- Podzemní vedení NN do 1kV
- - - Nadzemní vedení NN do 1kV
- Podzemní vedení VN do 35 kV
- - - Nadzemní vedení VN do 35 kV
- Podzemní vedení VVN 110kV
- - - Nadzemní vedení VVN 110kV
- NN přívod odběratele
- Cizí energetické vedení
- Zájmové území



Stanice do 52 kV - stožárová



Stanice do 52 kV - zděná



Transformovna (nad 52 kV)



Probíhající investice ČEZ Distribuce



Stanice ČEZ Distribuce ve výstavbě



Zařízení ČEZ Distribuce ve výstavbě



Hranice katastrálního území



E.ON Servisní, s.r.o., F. A. Gerstnera 2151/6, 370 01 České Budějovice

Sweco Hydroprojekt a.s., divize Morava
Milan Tesař
Minská 1337/18
616 00 Brno

Prostějov 21.09.2017

Vyjádření o existenci zařízení distribuční soustavy (elektrická síť) ve vlastnictví E.ON Distribuce, a.s. a podmínkách práce v jeho blízkosti.

Investor stavby: Povodí Moravy, s.p.
Název stavby: BIDELEC – oprava VD
Místo stavby: KÚ Plumlov (721964), žadatelem vyznačené
zájmové území

Toto vyjádření slouží pro informaci o stávajícím elektrickém zařízení distribuční soustavy vlastněném a provozovaném společností E.ON Distribuce, a.s. (dále jen ECD) a není vyjádřením k územnímu a stavebnímu řízení.

Vyjádření nenahrazuje připojovací podmínky. V případě, že požadujete připojení nového odběrného místa, resp. zvýšení rezervovaného příkonu a doposud jste nepodali žádost, obraťte se na zákaznickou linku 800 77 33 22.

Upozorňujeme, že účastníkem územního a stavebního řízení zůstává provozovatel distribuční soustavy ECD, kterého v uvedených řízeních na základě zmocnění zastupuje společnost E.ON Česká republika, s.r.o. (dále jen ECZR).

V zájmovém území výše uvedené stavby se nachází:
Nadzemní vedení NN

E.ON Servisní, s.r.o.

RCDS Prostějov
Poděbradovo nám. 1588/2
796 01 Prostějov
www.eon.cz

David Remeš
T +420-54514-1961
david.remes@eon.cz

Naše značka
D8610-16206745



Dotčené venkovní elektrické vedení je provozováno ve veřejném zájmu a chráněno zákonem. Při provádění stavebních prací a následně při užívání hotové stavby je proto nutné zajistit, aby nedošlo k jeho poškození ani k ohrožení jeho bezpečného a spolehlivého provozu zejména tím, že bude zajištěno:

1. Zapracování podmínek uvedených v tomto vyjádření a zakreslení trasy vedení vyskytujícího se v zájmovém území do projektové dokumentace s podrobným zákresem a okótováním umístění stavby.
2. Předložení projektové dokumentace se zapracovanými podmínkami správci zařízení k vydání souhlasu s činností a stavbou v blízkosti zařízení distribuční soustavy. Žádost o souhlas s činností a stavbou v blízkosti zařízení je možné podat elektronickým způsobem na www.eon-distribuce.cz → Souhlas s činností a stavbou v blízkosti zařízení.
3. V důsledku stavebních prací nesmí dojít k znepřístupnění venkovního elektrického vedení.
4. Provádění stavebních prací v blízkosti venkovního elektrického vedení přináší zvýšené riziko ohrožení života nebo zdraví elektrickým proudem a zvýšené riziko poškození majetku. Při provádění stavby je povinností všech zúčastněných osob zajistit dodržování požadavků bezpečnosti a ochrany zdraví při práci, což mj. stanovuje Stavební zákon č. 183/2006 Sb., Zákon o BOZP č. 309/2006 Sb., a nařízení vlády č. 591/2006 Sb.. Z tohoto důvodu je nutné:
 - a. Provádět výkopové práce v blízkosti nadzemního vedení NN tak, aby nedošlo k narušení jejich stability a uzemňovací soustavy, nebo nebyl jinak ohrožen provoz el. zařízení a bezpečnost osob.
 - b. Dodržovat platná ustanovení norem stanovujících podmínky pro práci v blízkosti elektrických vedení ČSN EN 50 110-1 a PNE 33 3302, zvláště pak minimální dovolené vzdálenosti od vedení:

Vybrané vzdálenosti/provedení vodičů	Holé vodiče	Izolované vodiče
Nad budovami		
Nad neschůdnými částmi (sklon > 15°), vzdorující ohni	0,5 m	0,3 m
Nad schůdnými částmi (sklon ≤ 15°), vzdorující ohni	4 m	3 m
Na budovách		
K budovám a jejich částem nebo vybavením	0,2 m	0,1 m
Kolem zedních oken		
Před oknem (pouze stávající vedení)	2 m	1 m
Nad oknem	0,2 m	0,2 m
Vedle okna	0,5 m	0,5 m
Pod oknem	1 m	1 m
Kolem střešních oken		



Před oknem	3 m	2 m
Nad oknem	1 m	1 m
Vedle okna	1 m	1 m
Pod oknem	1 m	1 m

5. Výsledná stavba musí splňovat obecné požadavky na výstavbu a nesmí svým stavem ohrožovat životy, zdraví, bezpečnost nebo majetek třetích osob. **Upozorňujeme, že pokud nebudou dodrženy výše uvedené vzdálenosti od venkovního elektrického vedení, půjde o porušení těchto obecných požadavků, což v krajním případě může znamenat i nemožnost užívání stavby nebo nařízení odstranění stavby dle Stavebního zákona 183/2006 Sb.**
6. Ohlášení jakéhokoliv poškození distribučního a sdělovacího zařízení v provozování ECD na telefonní číslo **800 22 55 77**.

Kontakty správců zařízení:

VN+NN Regionální správa, Ivan Sedlák,
tel.: 58232-3822,
email: ivan.sedlak@eon.cz

Pozor ! Vyjádření má platnost 12 měsíců do 21.09.2018.

Upozorňujeme na možnou polohovou odchylku uloženého vedení od výkresové dokumentace.

Do přiložené a námi orazítkované dokumentace jsme informativně zakreslili:

- zeleně čárkovaně nadzemní vedení NN 3 + PEN 400/231 V



Ke všem dalším jednáním s ECZR jako zástupcem ECD předložte toto vyjádření.

S přátelským pozdravem

E.ON Servisní, s.r.o.

E.ON Servisní, s.r.o.
F. A. Gerstnera 2151/6
370 01 České Budějovice
IČ: 25186213, DIČ: CZ25186213

059

Příloha: Orazítkovaná situace s informativním zákresem.


Informativní zákres sítí **elektro** k žádosti 0016206745



Datum 21.09.2017

E.ON Servisní, s.r.o.
F. A. Gerstnera 2151/6
370 01 České Budějovice
IČ: 25186213, DIČ: CZ25186213

059



E.ON Česká republika, s.r.o., F. A. Gerstnera 2151/6, 370 01 České Budějovice

Sweco Hydroprojekt a.s., divize Morava
Ing. Milan Tesař
Minská 1337/18
616 00 Brno

E.ON Česká republika, s.r.o.

Regionální správa Prostějov
Poděbradovo nám. 2
797 27 Prostějov
www.eon.cz

Jiří Bachan
T +420-58232-3877
jiri.bachan@eon.cz

Naše značka
J34768-16206763

Prostějov, 20.10.2017

Souhlas s činností a stavbou v blízkosti zařízení distribuční soustavy (elektrická síť) ve vlastnictví E.ON Distribuce, a.s.

Investor stavby: Povodí Moravy, s.p.
Název stavby: BidELEC oprava VD
Místo stavby: KÚ Plumlov (721964), žadatelem vyznačené
zájmové území

Toto vyjádření slouží pro potřeby řádného umístění, výstavby a užívání stavby a je vyjádřením k územnímu a stavebnímu řízení.

Vyjádření nenahrazuje připojovací podmínky. V případě, že požadujete připojení nového odběrného místa, resp. zvýšení rezervovaného příkonu a doposud jste nepodali žádost, obraťte se na zákaznickou linku 800 77 33 22.

Upozorňujeme, že účastníkem územního a stavebního řízení zůstává provozovatel distribuční soustavy E.ON Distribuce, a.s. (dále jen ECD), kterého v uvedených řízeních na základě zmocnění zastupuje společnost E.ON Česká republika, s.r.o. (dále jen ECZR).

V zájmovém území výše uvedené stavby se nachází:

Nadzemní vedení NN

Na základě předložené projektové dokumentace souhlasí ECZR jako zástupce ECD s provedením výše uvedené akce v blízkosti zařízení distribuční soustavy při splnění následujících podmínek.

Dotčené venkovní elektrické vedení je provozováno ve veřejném zájmu a chráněno zákonem. Při provádění stavebních prací a následně při užívání hotové stavby je proto nutné zajistit, aby nedošlo k jeho poškození ani

Sídlo společnosti:
F.A. Gerstnera 2151/6
České Budějovice 7
370 01 České Budějovice
Společnost je zapsána
v Obchodním rejstříku
vedeném Krajským soudem
v Českých Budějovicích,
oddíl C., vložka 15066
IČ: 257 33 591
DIČ: CZ25733591

k ohrožení jeho bezpečného a spolehlivého provozu zejména tím, že bude zajištěno:

1. V důsledku stavebních prací nesmí dojít k znepřístupnění venkovního elektrického vedení.
2. Provádění stavebních prací v blízkosti venkovního elektrického vedení přináší zvýšené riziko ohrožení života nebo zdraví elektrickým proudem a zvýšené riziko poškození majetku. Při provádění stavby je povinností všech zúčastněných osob zajistit dodržování požadavků bezpečnosti a ochrany zdraví při práci, což mj. stanovuje Stavební zákon č. 183/2006 Sb., Zákon o BOZP č. 309/2006 Sb., a nařízení vlády č. 591/2006 Sb.. Z tohoto důvodu je nutné:
 - a. Provádět výkopové práce v blízkosti nadzemního vedení NN tak, aby nedošlo k narušení jejich stability a uzemňovací soustavy, nebo nebyl jinak ohrožen provoz el. zařízení a bezpečnost osob.
 - b. Dodržovat platná ustanovení norem stanovujících podmínky pro práci v blízkosti elektrických vedení ČSN EN 50 110-1 a PNE 33 3302, zvláště pak minimální dovolené vzdálenosti od vedení:

Vybrané vzdálenosti/provedení vodičů	Holé vodiče	Izolované vodiče
Nad budovami		
Nad neschůdnými částmi (sklon > 15°), vzdorující ohni	0,5 m	0,3 m
Nad schůdnými částmi (sklon ≤ 15°), vzdorující ohni	4 m	3 m
Na budovách		
K budovám a jejich částem nebo vybavením	0,2 m	0,1 m
Kolem zedních oken		
Před oknem (pouze stávající vedení)	2 m	1 m
Nad oknem	0,2 m	0,2 m
Vedle okna	0,5 m	0,5 m
Pod oknem	1 m	1 m
Kolem střešních oken		
Před oknem	3 m	2 m
Nad oknem	1 m	1 m
Vedle okna	1 m	1 m
Pod oknem	1 m	1 m

3. Výsledná stavba musí splňovat obecné požadavky na výstavbu a nesmí svým stavem ohrožovat životy, zdraví, bezpečnost nebo majetek třetích osob. **Upozorňujeme, že pokud nebudou dodrženy výše uvedené vzdálenosti od venkovního elektrického vedení, půjde o porušení těchto obecných požadavků, což v krajním případě může znamenat i nemožnost užívání stavby nebo nařízení odstranění stavby dle Stavebního zákona 183/2006 Sb.**



4. Ohlášení jakéhokoliv poškození distribučního a sdělovacího zařízení v provozování ECD na telefonní číslo **800 22 55 77**.

Kontakty správců zařízení:

VN+NN

Regionální správa, Ivan Sedlák, tel.: 58232-3822, email: ivan.sedlak@eon.cz

Ke všem dalším jednáním s ECZR jako zástupcem ECD předložte toto vyjádření.

S přátelským pozdravem

E.ON Česká republika, s.r.o.

E.ON Česká republika, s.r.o.
Regionální správa
Prostějov

005

Následující oddíl se vyplňuje v případě žádosti o udělení souhlasu se zjednodušeným územním řízením nebo s uzavřením veřejnoprávní smlouvy

Udělení souhlasu

*Souhlasíme – Nesouhlasíme se zjednodušeným územním řízením**

*Souhlasíme – Nesouhlasíme s uzavřením veřejnoprávní smlouvy**

E.ON Česká republika, s.r.o.

**Pro platnost udělení souhlasu je nutný podpis a razítko oprávněného pracovníka*

Správa silnic Olomouckého kraje, příspěvková organizace

Středisko údržby Jih

Kostelecká 55, 796 56 Prostějov

Tel. 582 406 000, fax: 582 331 616, e-mail: sujih@ssok.cz

Bankovní spojení: KB Prostějov, č.ú. 11338701/0100



Swaco Hydroprojekt a.s.
divize Morava
Minská 1337/18
616 00 Brno

Váš dopis zn./ze dne

Naše značka
SSOK-JH 20964/2017
7.12.8./S5

Vyřizuje
Mazouch(582406085)

V Prostějově dne
4.10.2017

Vyjádření k projektové dokumentaci pro vydání rozhodnutí o umístění stavby a stavebnímu povolení na akci: „**BIDELEC – oprava VD**“, investor Povodí Moravy, s.p.

Navrhované opravy rybníka Bidelce, budou probíhat ze strany rybníka a přilehlých nezpevněných zatravněných ploch. Stávající výpustné potrubí pod silnicí III/37349 bude vyvločkováno, a to bez zásahu do silnice III/37349.

SSOK SÚ Jih souhlasí s navrhovanou stavbou za dodržení následujících podmínek:

- opravou nebude omezován provoz na silnici ve správě SSOK SÚ JIH
- v případě znečišťování vozovek nebo pomocných silničních pozemků během stavebních prací, bude znečištění průběžně odstraňováno a vše zpětně uvedeno do řádného stavu
- stavebními pracemi nesmí vzniknout SSOK SÚ Jih žádné závazky a výdaje

Viktor Mazouch
správní cestmistr

Správa silnic Olomouckého kraje
příspěvková organizace
Středisko údržby Jih
Kostelecká 55, 796 56 Prostějov 7

Sídlo a kontaktní údaje organizace, zapsané v obchodním rejstříku, vedeném Krajským soudem v Ostravě v oddíle Pr, vložka 100 dnem 14.11.2002:

Správa silnic Olomouckého kraje, příspěvková organizace

Lipenská 120, 772 11 Olomouc


IČ: 70960399, DIČ: CZ70960399

Telefon : 585 170 311 Fax: 585 311 115 e-mail: ssok@ssok.cz www.ssok.cz

VÝŠKOVÝ SYSTÉM: Balt p.v.

SOUŘAD. SYSTÉM: S-JTSK

6			
5			
4			
3			
2			
1			
Revize	Popis	Datum	Schválil

Sweco Hydroprojekt a.s. divize Morava Minská 18, 616 00 Brno; brno@sweco.cz; www.sweco.cz					
VYPRACOVAL	ING.M.TESAŘ	HIP	ING.Š.MEDKOVÁ	T. KONTROLA	ING.M.MACHOVEC
PROJEKTANT	ING.Š.MEDKOVÁ	ŘEDITEL DIVIZE	ING.V.ČERNÝ PhD	DATUM	12/2017
OBJEDNATEL	Povodí Moravy, s.p., Dřevařská 932/11, 602 00 Brno			OKRES	PROSTĚJOV
BIDELEC - oprava VD				ČÍSLO ZAKÁZKY	21-7042-0103
				STUPEŇ	DPS
				FORMÁT	A4
				MĚŘÍTKO	-
				ARCHIVNÍ ČÍSLO	7042
PŘÍLOHA: OSTATNÍ STANOVISKA, VYJÁDŘENÍ, POSUDKY A VÝSLEDKY JEDNÁNÍ VEDENÝCH V PRŮBĚHU ZPRACOVÁNÍ DOKUMENTACE				ČÍSLO PŘÍLOHY	E.6 0 0

Tato dokumentace včetně všech příloh (s výjimkou dat poskytnutých objednatelem) je duševním vlastnictvím akciové společnosti Sweco Hydroprojekt a.s. Objednatel této dokumentace je oprávněn ji využít k účelům vyplývajícím z uzavřené smlouvy bez jakéhokoliv omezení. Jiné osoby (jak fyzické, tak právnické) nejsou bez předchozího výslovného souhlasu objednatele oprávněny tuto dokumentaci ani její části jakkoli využívat, kopírovat (ani jiným způsobem rozmnožovat) nebo zpřístupnit dalším osobám.

Poznámka: Podpisy zpracovatelů jsou připojeny pouze k výtisku číslo 01 nebo originálu přílohy (matrici).

E.6

OSTATNÍ STANOVISKA A VYJÁDRĚNÍ

1.	Dosedělová Helena, č. p. 34, 79861 Bousín	
2.	Kořínek Radomír, Dr. Horáka 3405/13, 79601 Prostějov	
3.	Vojenské lesy a statky ČR, s.p., Pod Juliskou 1621/5, Dejvice, 16000 Praha 6	
4.	Státní pozemkový úřad, Husinecká 1024/11a, Žižkov, 13000 Praha 3	
5.	TJ SOKOL Plumlov, z.s., Rudé armády 302, 79803 Plumlov	
6.	Město Plumlov, Rudé armády 302, 79803 Plumlov	N

Dosedělová Helena

č. p. 34
79861 Bousín

VÁŠ DOPIS ZNAČKY / ZE DNE:

NAŠE ZNAČKA:

MÍSTO ODESLÁNÍ / DATUM:

Brno / 20.10.2017

vraťte podepsané zpět**VĚC: SOUHLAS SE STAVBOU OD OPRAVNĚNÉHO VLASTNÍKA DOTČENÉ NEMOVITOSTI**Stavba: „**BIDELEC – OPRAVA VD**“**Popis stavby:**

Předmětem projektové dokumentace je rybník Bidelec vč. jeho nápuštného objektu, nápuštného potrubí, výpuštného objektu a výpuštného potrubí stávající objekt nacházející se v intravilánu obce Plumlov. Po hlavní hrázi vede komunikace II. třídy č. 377, po boční hrázi je vedena místní asfaltová komunikace. Opravy týkající se opevnění návodního líce hráze, výpuštného objektu a opevnění břehu v místě zaústění nápuštného potrubí do rybníka budou prováděny přímo v rybníku na pozemcích ve správě Povodí Moravy, s.p., ostatní opravy budou probíhat na plochách nezpevněných zatravněných, v místních komunikacích a v profilu vodního toku (potoka) Roudník.

Rybník Bidelec slouží pro chov ryb a jsou do něj zaústěny odlehčovací stoky jednotné kanalizační sítě obce Plumlov.

Z potoka Roudník nad rybníkem Bidelec je proveden odběr vody pro plnění rybníka pomocí nápuštného objektu a nápuštného potrubí. Nápuštné potrubí je navrženo DN400 z železobetonových rour, které budou v rozsahu pod stávající komunikací a v prostoru pozemku Povodí Moravy s.p. obetonovány z důvodu malé výšky krytí a možnosti pojezdu v prostoru nad potrubím.

Výpuštný objekt a výpuštné potrubí je navrženo z důvodu možnosti úplného vypuštění rybníka v době výlovů a v době případných oprav. Výpuštné potrubí bude pod komunikací II. třídy zachováno stávající DN300 dl. 23,00m, bude opraveno vyvložkováním, aby se zlepšily hydraulické vlastnosti potrubí a zamezilo se průsakům vody porušenými spoji stávajícího betonového potrubí. Na tento úsek bude navazovat nová část potrubí DN500 z PVC-U dl. 29,35m uložená v trase původního potrubí a poslední úsek bude opět vyvložkován, potrubí DN600 dl. 19,50m.

Projekt je rozdělen na šest samostatných stavebních objektů:

- SO 01 Nápuštný objekt,
- SO 02 Nápuštné potrubí,
- SO 03 Výpuštný objekt,
- SO 04 Výpuštné potrubí,
- SO 05 Oprava návodního líce hráze,
- SO 06 Oprava prosedlých míst koruny hráze.

Sweco Hydroprojekt a.s.
divize Morava
Minská 1337/18
CZ-616 00 Brno
Telefon +420 541 214 973
Fax +420 541 214 973

IČ: 26475081
brno@sweco.cz
brno@hydroprojekt.cz
www.sweco.cz
www.swecogroup.com

Vyřizuje:
Ing. Milan Tesař
přímý telefon +420 541 214 973
mobilní telefon +420 724 157 556
milan.tesar@sweco.cz

Informace z katastru nemovitostí, stav ke dni 19.10.2017

Parcelní číslo: 1215
Katastrální území: Plumlov [721964]
Číslo LV: 420
Výměra [m²]: 479
Druh pozemku: ostatní plocha
Způsob využití: ostatní komunikace

Rozsah záborů na pozemku - 1215 v k.ú. Plumlov [721964]:

Trvalý zábor:
SO 05 OPRAVA NÁVODNÍHO LÍCE HRÁZE - 18,55 m²
Dočasný zábor:
PLOCHA STAVENIŠTĚ - 5,57 m²

Informace z katastru nemovitostí, stav ke dni 19.10.2017

Parcelní číslo: 1559/54
Katastrální území: Plumlov [721964]
Číslo LV: 420
Výměra [m²]: 1568
Druh pozemku: vodní plocha
Způsob využití: koryto vodního toku přirozené nebo upravené

Rozsah záborů na pozemku - 1559/54 v k.ú. Plumlov [721964]:

Dočasný zábor:
PLOCHA STAVENIŠTĚ - 37,57 m²

Plochy pozemků dotčené dočasným zábořem budou po dokončení stavby uvedeny do původního stavu. O zahájení stavby, včetně potřebných kontaktů na zhotovitele a zástupce investora stavby, budou majitelé nemovitostí informováni zástupcem investora před zahájením stavebních prací.

V případě dalších dotazů či nejasností se prosím obraťte na zástupce zpracovatele projektové dokumentace (Sweco Hydroprojekt a.s., divize Morava) nebo případně na zástupce investora (Povodí Moravy, s.p.):

- Hlavní inženýr projektu (Sweco Hydroprojekt a.s., divize Morava)
Ing. Šárka Medková, tel.: +420 581 580 034 , e-mail: sarka.medkova@sweco.cz
- Inženýrská činnost (Sweco Hydroprojekt a.s., divize Morava)
Ing. Milan Tesař, tel.: +420 541 214 973, +420 724 157 556, e-mail: milan.tesar@sweco.cz
- projektový manažer (Povodí Moravy, s.p.)
Ing. Eliška Látalová, tel.: +420 585 711 214, +420 602 756 284, e-mail: latalova@pmo.cz

Sweco Hydroprojekt a.s.
divize Morava
Minská 1337/18
CZ-616 00 Brno
Telefon +420 541 214 973
Fax +420 541 214 973

IČ: 26475081
brmo@sweco.cz
brmo@hydroprojekt.cz
www.sweco.cz
www.swecogroup.com

Vyřizuje:
Ing. Milan Tesař
přímý telefon +420 541 214 973
mobilní telefon +420 724 157 556
milan.tesar@sweco.cz

Děkujeme za spolupráci



Sweco Hydroprojekt a.s.

divize Morava

Minská 1337/18, 616 00 Brno


Ing. Vít Černý, Ph.D.
ředitel divize Morava

Souhlas vlastníka/spoluvlastníka dotčených nemovitostí:

Jako majitel/spolumajitel pozemků p.č. 1215 v k.ú. Plumlov [721964] a p.č. 1559/54 v k.ú. Plumlov [721964], souhlasím s vydáním stavebního povolení (případně s vydáním souhlasu s ohlašovanými udržovacími pracemi) stavby s názvem:

„BIDELEC – OPRAVA VD“.

v Bousíně, dne 3. 11. 2017

Jméno: Dosedělová Helena
Adresa: č. p. 34, 79861 Bousín

Podpis: 

Kontakt:
Dosedělová Helena

Tel: 774 144 317

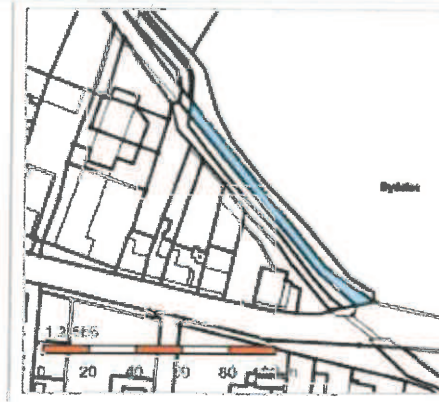
e-mail: /

Přílohy:

- výpis informací z katastru nemovitostí
- koordinační situace

Informace o pozemku

Parcelní číslo:	1215
Obec:	Plumlov [589896]
Katastrální území:	Plumlov [721964]
Číslo LV:	420
Výměra [m ²]:	479
Typ parcely:	Parcela katastru nemovitostí
Mapový list:	DKM
Určení výměry:	Ze souřadnic v S-JTSK
Způsob využití:	ostatní komunikace
Druh pozemku:	ostatní plocha



Vlastníci, jiní oprávnění

Vlastnické právo	Podíl
Dosedělová Helena, č. p. 34, 79861 Bousín	1/2
Kořínek Radomír, Dr. Horáka 3405/13, 79601 Prostějov	1/2

Způsob ochrany nemovitosti

Nejsou evidovány žádné způsoby ochrany.

Seznam BPEJ

Parcela nemá evidované BPEJ.

Omezení vlastnického práva

Nejsou evidována žádná omezení.

Jiné zápisy

Typ
Zahájeny pozemkové úpravy

Řízení, v rámci kterých byl k nemovitosti zapsán cenový údaj

Nemovitost je v územním obvodu, kde státní správu katastru nemovitostí ČR vykonává [Katastrální úřad pro Olomoucký kraj, Katastrální pracoviště Prostějov](#)

Zobrazené údaje mají informativní charakter. Platnost k 19.10.2017 09:00:00.

© 2004 - 2017 [Český úřad zeměměřický a katastrální](#), Pod sídlištěm 1800/9, Kobyličky, 18211 Praha 8
Podání určená katastrálním úřadům a pracovištím zasílejte přímo na [jejich e-mail adresu](#)

Verze aplikace: 5.5.0 build 0

Informace o pozemku

Parcelní číslo:	1559/54
Obec:	Plumlov [589896]
Katastrální území:	Plumlov [721964]
Číslo LV:	420
Výměra [m ²]:	1568
Typ parcely:	Parcela katastru nemovitostí
Mapový list:	DKM
Určení výměry:	Graficky nebo v digitalizované mapě
Způsob využití:	koryto vodního toku přirozené nebo upravené
Druh pozemku:	vodní plocha



Vlastníci, jiní oprávnění

Vlastnické právo	Podíl
Dosedělová Helena, č. p. 34, 79861 Bousín	1/2
Kořínek Radomír, Dr. Horáka 3405/13, 79601 Prostějov	1/2

Způsob ochrany nemovitosti

Nejsou evidovány žádné způsoby ochrany.

Seznam BPEJ

Parcela nemá evidované BPEJ.

Omezení vlastnického práva

Nejsou evidována žádná omezení.

Jiné zápisy

Typ

Zahájeny pozemkové úpravy

Řízení, v rámci kterých byl k nemovitosti zapsán cenový údaj

Nemovitost je v územním obvodu, kde státní správu katastru nemovitostí ČR vykonává [Katastrální úřad pro Olomoucký kraj, Katastrální pracoviště Prostějov](#).

Zobrazené údaje mají informativní charakter. Platnost k 19.10.2017 09:00:00.

© 2004 - 2017 [Český úřad zeměměřický a katastrální](#), Pod sídlištěm 1800/9, Kobylisy, 18211 Praha 8
Podání určená katastrálním úřadům a pracovištím zasílejte přímo na [jejich e-mail adresu](#).

Verze aplikace: 5.5.0 build 0

SO 01 NÁPUSTNÝ OBJEKT SO 02 NÁPUSTNÉ POTRUBÍ

LEGENDA INŽENÝRSKÝCH SÍTÍ:

- STÁVAJÍCÍ:

- KANALIZACE JEDNOTNÁ – Vak svazku obcí Plumlov a Vícov
- KANALIZACE SPLAŠKOVÁ – Vak svazku obcí Plumlov a Vícov
- KANALIZACE DEŠŤOVÁ – Vak svazku obcí Plumlov a Vícov
- KANALIZAČNÍ VÝTLAK – Vak svazku obcí Plumlov a Vícov
- PLYNOVOD STL – GasNet
- VEDENÍ NN NADEZEMNÍ – E.ON
- VODOVOD PITNÝ – Vak svazku obcí Plumlov a Vícov
- OPTICKÝ KABEL – CETIN
- KABELE NN PODZEMNÍ – CETIN

- RUŠENÉ:

- NÁPUSTNÉ A VÝPUSTNÉ POTRUBÍ

- NOVÉ A OPRAVOVÁNÉ:

- NOVÉ NÁPUSTNÉ POTRUBÍ A NOVÁ ČÁST VÝPUSTNÉHO POTRUBÍ
- OPRAVA ČÁSTI VÝPUSTNÉHO POTRUBÍ VYLÓŽKOVÁNÍM

LEGENDA:


- NOVÉ OBJEKTY
- BOUROANÉ OBJEKTY
- OBVOD STAVENIŠTĚ



VÝŠKOVÝ SYSTÉM: Balt p.v.

SOUŘAD. SYSTÉM: S-JTSK

6			
5			
4			
3			
2			
1			
Revize	Popis	Datum	Schválí

Sweco Hydroprojekt a.s. divize Morava Minská 18, 616 00 Brno, bmo@sweco.cz; www.sweco.cz					
VYPRACOVAL	ING.Š. MEDKOVÁ	HIP	ING.Š. MEDKOVÁ	T. KONTROLA	ING. M. MACHOVCEK
PROJEKTANT	ING.Š. MEDKOVÁ	ŘEDITEL DIVIZE	ING. V. ČERNÝ Ph.D.	DATUM	09/2017
OBJEDNATEL	Povodí Moravy, s.p., Dřevařská 932/11, 602 00 Brno			OKRES	PROSTĚJOV
AKCE:	BIDELEC - oprava VD			ČÍSLO ZAKÁZKY	21-7042-0101
				STUPEN	DSP
				FORMAT	15A4
				MĚŘÍTKO	1:200
				ARCHIVNÍ ČÍSLO	7042
PŘELOHA:	KOORDINAČNÍ SITUACE Č.1			ČÍSLO PŘELOHY	C.3.1

Tato dokumentace včetně všech příloh (a výjimečně dat poskytnutých objednatel) je duševním vlastnictvím akciové společnosti Sweco Hydroprojekt a.s. Objednatel této dokumentaci a zejména v rozsahu smluvních výtisků a součástí dokumentu bez jakéhokoli omezení, jiné osoby (jím fyzické, právnické) neprojektuje bez předchozího výslovného souhlasu objednatel. Objednatel této dokumentaci ani její část jakoukoli vytiskne, kopíruje (ani jiným způsobem rozmnoží) nebo diffunduje dále než určenému.

Poznámka: Podroby zpracované jsou připojeny pouze k výstupu číslo 01 nebo originálu přílohy (matrice).

Kořínek Radomír

Dr. Horáka 3405/13
79601 Prostějov

VÁŠ DOPIS ZNAČKY / ZE DNE:

NAŠE ZNAČKA:

MÍSTO ODESLÁNÍ / DATUM:

Brno / 20.10.2017

vraťte podepsané zpět**VĚC: SOUHLAS SE STAVBOU OD OPRAVNĚNÉHO VLASTNÍKA DOTČENÉ NEMOVITOSTI**Stavba: „**BIDELEC – OPRAVA VD**“**Popis stavby:**

Předmětem projektové dokumentace je rybník Bidelec vč. jeho nápuštného objektu, nápuštného potrubí, výpuštného objektu a výpuštného potrubí stávající objekt nacházející se v intravilánu obce Plumlov. Po hlavní hrázi vede komunikace II. třídy č. 377, po boční hrázi je vedena místní asfaltová komunikace. Opravy týkající se opevnění návodního líce hráze, výpuštného objektu a opevnění břehu v místě zaústění nápuštného potrubí do rybníka budou prováděny přímo v rybníku na pozemcích ve správě Povodí Moravy, s.p., ostatní opravy budou probíhat na plochách nepevněných zatravněných, v místních komunikacích a v profilu vodního toku (potoka) Roudník.

Rybník Bidelec slouží pro chov ryb a jsou do něj zaústěny odlehčovací stoky jednotné kanalizační sítě obce Plumlov.

Z potoka Roudník nad rybníkem Bidelec je proveden odběr vody pro plnění rybníka pomocí nápuštného objektu a nápuštného potrubí. Nápuštné potrubí je navrženo DN400 z železobetonových rour, které budou v rozsahu pod stávající komunikací a v prostoru pozemku Povodí Moravy s.p. obetonovány z důvodu malé výšky krytí a možnosti pojezdu v prostoru nad potrubím. Výpuštný objekt a výpuštné potrubí je navrženo z důvodu možnosti úplného vypuštění rybníka v době výlovů a v době případných oprav. Výpuštné potrubí bude pod komunikací II. třídy zachováno stávající DN300 dl. 23,00m, bude opraveno vyvločkováním, aby se zlepšily hydraulické vlastnosti potrubí a zamezilo se průsakům vody porušenými spoji stávajícího betonového potrubí. Na tento úsek bude navazovat nová část potrubí DN500 z PVC-U dl. 29,35m uložená v trase původního potrubí a poslední úsek bude opět vyvločkován, potrubí DN600 dl. 19,50m.

Projekt je rozdělen na šest samostatných stavebních objektů:

- SO 01 Nápuštný objekt,
- SO 02 Nápuštné potrubí,
- SO 03 Výpuštný objekt,
- SO 04 Výpuštné potrubí,
- SO 05 Oprava návodního líce hráze,
- SO 06 Oprava prosedlých míst koruny hráze.

Sweco Hydroprojekt a.s.
divize Morava
Minská 1337/18
CZ-616 00 Brno
Telefon +420 541 214 973
Fax +420 541 214 973

IČ: 26475081
bmo@sweco.cz
bmo@hydroprojekt.cz
www.sweco.cz
www.swecogroup.com

Vyřizuje:
Ing. Milan Tesar
přímý telefon +420 541 214 973
mobilní telefon +420 724 157 556
milan.tesar@sweco.cz

Informace z katastru nemovitostí, stav ke dni 19.10.2017

Parcelní číslo: 1215
Katastrální území: Plumlov [721964]
Číslo LV: 420
Výměra [m²]: 479
Druh pozemku: ostatní plocha
Způsob využití: ostatní komunikace

Rozsah záborů na pozemku - 1215 v k.ú. Plumlov [721964]:

Trvalý zábor:
SO 05 OPRAVA NÁVODNÍHO LÍCE HRÁZE - 18,55 m²
Dočasný zábor:
PLOCHA STAVENIŠTĚ - 5,57 m²

Informace z katastru nemovitostí, stav ke dni 19.10.2017

Parcelní číslo: 1559/54
Katastrální území: Plumlov [721964]
Číslo LV: 420
Výměra [m²]: 1568
Druh pozemku: vodní plocha
Způsob využití: koryto vodního toku přirozené nebo upravené

Rozsah záborů na pozemku - 1559/54 v k.ú. Plumlov [721964]:

Dočasný zábor:
PLOCHA STAVENIŠTĚ - 37,57 m²

Plochy pozemků dotčené dočasným zábořem budou po dokončení stavby uvedeny do původního stavu. O zahájení stavby, včetně potřebných kontaktů na zhotovitele a zástupce investora stavby, budou majitelé nemovitostí informováni zástupcem investora před zahájením stavebních prací.

V případě dalších dotazů či nejistot se prosím obraťte na zástupce zpracovatele projektové dokumentace (Sweco Hydroprojekt a.s., divize Morava) nebo případně na zástupce investora (Povodí Moravy, s.p.):

- Hlavní inženýr projektu (Sweco Hydroprojekt a.s., divize Morava)
Ing. Šárka Medková, tel.: +420 581 580 034 , e-mail: sarka.medkova@sweco.cz
- Inženýrská činnost (Sweco Hydroprojekt a.s., divize Morava)
Ing. Milan Tesař, tel.: +420 541 214 973, +420 724 157 556, e-mail: milan.tesar@sweco.cz
- projektový manažer (Povodí Moravy, s.p.)
Ing. Eliška Látalová, tel.: +420 585 711 214, +420 602 756 284, e-mail: latalova@pmo.cz

Sweco Hydroprojekt a.s.
divize Morava
Minská 1337/18
CZ-616 00 Brno
Telefon +420 541 214 973
Fax +420 541 214 973

IČ: 26475081
bmo@sweco.cz
bmo@hydroprojekt.cz
www.sweco.cz
www.swecogroup.com

Vyřizuje:
Ing. Milan Tesař
přímý telefon +420 541 214 973
mobilní telefon +420 724 157 556
milan.tesar@sweco.cz

Děkujeme za spolupráci

Sweco Hydroprojekt a.s.

divize Morava

Minská 1337/18, 616 00 Brno


Ing. Vít Černý, Ph.D.
ředitel divize Morava

Souhlas vlastníka/spoluvlastníka dotčených nemovitostí:

Jako majitel/spolumajitel pozemků p.č. 1215 v k.ú. Plumlov [721964] a p.č. 1559/54 v k.ú. Plumlov [721964], souhlasím s vydáním stavebního povolení (případně s vydáním souhlasu s ohlašovanými udržovacími pracemi) stavby s názvem:

„BIDELEC – OPRAVA VD“.

V PROSTĚJOVĚ, dne 8.10.2017

Jméno: Kořínek Radomír
Adresa: Dr. Horáka 3405/13, 79601 Prostějov

Podpis: 


Kontakt:
Kořínek Radomír

Tel: 608 714 751

e-mail: radomir.korinek@seznam.cz

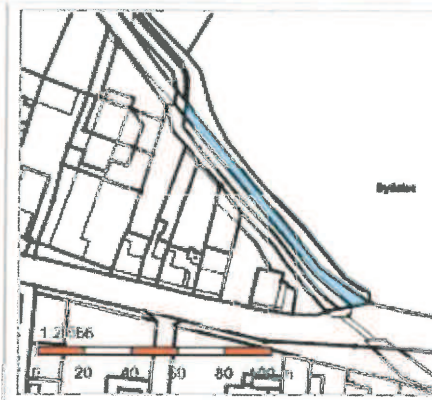
Přílohy:

- výpis informací z katastru nemovitostí
- koordinační situace



Informace o pozemku

Parcelní číslo:	1215
Obec:	Plumlov [589896]
Katastrální území:	Plumlov [721964]
Číslo LV:	420
Výměra [m²]:	479
Typ parcely:	Parcela katastru nemovitostí
Mapový list:	DKM
Určení výměry:	Ze souřadnic v S-JTSK
Způsob využití:	ostatní komunikace
Druh pozemku:	ostatní plocha



Vlastníci, jiní oprávnění

Vlastnické právo	Podíl
Dosedělová Helena, č. p. 34, 79861 Bousín	1/2
Kořínek Radomír, Dr. Horáka 3405/13, 79601 Prostějov	1/2

Způsob ochrany nemovitosti

Nejsou evidovány žádné způsoby ochrany.

Seznam BPEJ

Parcela nemá evidované BPEJ.

Omezení vlastnického práva

Nejsou evidována žádná omezení.

Jiné zápisy

Typ
Zahájeny pozemkové úpravy

Řízení, v rámci kterých byl k nemovitosti zapsán cenový údaj

Nemovitost je v územním obvodu, kde státní správu katastru nemovitostí ČR vykonává [Katastrální úřad pro Olomoucký kraj, Katastrální pracoviště Prostějov](#).

Zobrazené údaje mají informativní charakter. Platnost k 19.10.2017 09:00:00.

© 2004 - 2017 [Český úřad zeměměřický a katastrální](#), Pod sídlištěm 1800/9, Kobyličky, 18211 Praha 8
Podání určená katastrálním úřadům a pracovištím zasílejte přímo na [jejich e-mail adresu](#).

Verze aplikace: 5.5.0 build 0

Informace o pozemku

Parcelní číslo:	1559/54
Obec:	Plumlov [5898961]
Katastrální území:	Plumlov [721964]
Číslo LV:	420
Výměra [m ²]:	1568
Typ parcely:	Parcela katastru nemovitostí
Mapový list:	DKM
Určení výměry:	Graficky nebo v digitalizované mapě
Způsob využití:	koryto vodního toku přirozené nebo upravené
Druh pozemku:	vodní plocha



Vlastníci, jiní oprávnění

Vlastnické právo	Podíl
Dosedělová Helena, č. p. 34, 79861 Bousín	1/2
Kořínek Radomír, Dr. Horáka 3405/13, 79601 Prostějov	1/2

Způsob ochrany nemovitosti

Nejsou evidovány žádné způsoby ochrany.

Seznam BPEJ

Parcela nemá evidované BPEJ.

Omezení vlastnického práva

Nejsou evidována žádná omezení.

Jiné zápisy

Typ
Zahájeny pozemkové úpravy

Řízení, v rámci kterých byl k nemovitosti zapsán cenový údaj

Nemovitost je v územním obvodu, kde státní správu katastru nemovitostí ČR vykonává [Katastrální úřad pro Olomoucký kraj, Katastrální pracoviště Prostějov](#)

Zobrazené údaje mají informativní charakter. Platnost k 19.10.2017 09:00:00.

© 2004 - 2017 [Český úřad zeměměřický a katastrální](#), Pod sídlištěm 1800/9, Kobylisy, 18211 Praha 8
Podání určená katastrálním úřadům a pracovištím zasílejte přímo na [jejich e-mail adresu](#).

Verze aplikace: 5.5.0 build 0

SO 01 NÁPUSTNÝ OBJEKT SO 02 NÁPUSTNÉ POTRUBÍ

LEGENDA INŽENÝRSKÝCH SÍTÍ:

- STÁVAJÍCÍ:

- KANALIZACE JEDNOTNÁ – Vak svazku obcí Plumlov a Vícov
- KANALIZACE SPLAŠKOVÁ – Vak svazku obcí Plumlov a Vícov
- KANALIZACE DEŠŤOVÁ – Vak svazku obcí Plumlov a Vícov
- KANALIZAČNÍ VÝTLAK – Vak svazku obcí Plumlov a Vícov
- PLYNOVOD STL – GasNet
- VEDENÍ NN NADEZEMNÍ – E.ON
- VODOVOD PITNÝ – Vak svazku obcí Plumlov a Vícov
- OPTICKÝ KABEL – CETIN
- KABELE NN PODZEMNÍ – CETIN

- RUŠENÉ:

- NÁPUSTNÉ A VÝPUSTNÉ POTRUBÍ

- NOVÉ A OPRAVOVÁNÉ:

- NOVÉ NÁPUSTNÉ POTRUBÍ A NOVÁ ČÁST VÝPUSTNÉHO POTRUBÍ
- OPRAVA ČÁSTI VÝPUSTNÉHO POTRUBÍ VYLÓŽKOVÁNÍM

LEGENDA:


- NOVÉ OBJEKTY
- BOUROANÉ OBJEKTY
- OBVOD STAVENIŠTĚ



VÝŠKOVÝ SYSTÉM: Balt p.v.

SOUŘAD. SYSTÉM: S-JTSK

6			
5			
4			
3			
2			
1			
Revize	Popis	Datum	Schválí

Sweco Hydroprojekt a.s. divize Morava Minská 18, 616 00 Brno; brno@sweco.cz; www.sweco.cz					
VYPRACOVAL	ING.Š. MEDKOVÁ	HIP	ING.Š. MEDKOVÁ	T. KONTROLA	ING. M. MACHOVCEK
PROJEKTANT	ING.Š. MEDKOVÁ	ŘEDITEL DIVIZE	ING. V. ČERNÝ Ph.D.	DATUM	09/2017
OBJEDNATEL	Povodň Moravy, s.p., Dřevařská 932/11, 602 00 Brno			OKRES	PROSTĚJOV
AKCE:				ČÍSLO ZAKÁZKY	21-7042-0101
				STUPEN	DSP
				FORMAT	15A4
				MĚŘITKO	1:200
				ARCHIVNÍ ČÍSLO	7042
PŘELOHA: KOORDINAČNÍ SITUACE Č.1				ČÍSLO PŘELOHY	C.3.1

Tato dokumentace včetně všech příloh (a výjimečně dat poskytnutých objednatel) je duševním vlastnictvím společnosti Sweco Hydroprojekt a.s. Objednatel této dokumentaci a její obsah v rozsahu vyplujícím z uzavřené smlouvy bez jakéhokoli omezení, jiné osoby (jím fyzické, právnické) neprojekt, bez předchozího výslovného souhlasu objednatel opouští tuto dokumentaci ani její část jakoukoli způsobem, kopírovat (ani jiným způsobem rozmnožovat) nebo diffundovat dále není dovoleno.
Poznámka: Podroby zpracované jsou připojeny pouze k výkresu číslo 01 nebo originálu přílohy (matrice).



VOJENSKÉ LESY A STATKY ČR, s.p.

Divize Plumlov

Váš dopis zn.:

Ze dne: 21. 10. 2017

Č.j.: K č. j. 12211/2017


Vyřizuje: Ing. Roman Dymáček

Tel.: 582 302 144, 731 137 663

Fax.: 582 302 151

E-mail: roman.dymacek@vls.cz

Datum: 24. října 2017



Sweco Hydroprojekt a. s.

Divize Morava

Mlýnská 1337/18

Brno

616 00

Věc: Vyjádření k žádosti o souhlas se stavbou „BIDELEC - oprava VD“

Vojenské lesy a statky ČR, s. p. divize Plumlov (dále VLS) nemají námitek k provedení stavby „Bidelec - oprava VD“. Jedná se o opravy stávajícího vodního díla, včetně nápuštného a výpuštného potrubí a souvisejících objektů. Stavbou bude dotčen pozemek VLS v k. ú. Plumlov p. č. 1559/2, na kterém se nachází část nápuštného objektu a potrubí a bude jej nutné dočasně využít i jako staveniště.

Vzhledem k tomu, že v současné době probíhají jednání o převodu práva hospodařit s majetkem státu z VLS na PMO, s. p. k uvedenému pozemku a sousedícím pozemkům 1214/1 a 1214/2, nestanovujeme k provedení stavby bližší podmínky ani povinnost zřízení věcného břemene.



-1- VOJENSKÉ LESY A STATKY ČR, s.p.
divize PLUMLOV
Žárovice 31
798 03 Plumlov

.....
ing. Jaroslav Melichar - ředitel divize Plumlov

Rozdělovník:

1. Sweco Hydroprojekt a. s.
2. VLS Plumlov
3. Ing. Mojmír Černý - správce majetku VLS Plumlov

Přílohy: 0



Váš dopis zn.:

Ze dne:

Naše značka: SPU 588278/2017/121/Chrom

Vyřizuje.: Ing. Chromčáková

Tel.: 727 957 261

ID DS: z49per3

E-mail: h.chromcakova@spucr.cz

Datum: 12.12.2017

SWECO Hydroprojekt a.s.

divize Morava

Minská 1337/16

616 00 Brno

Sdělení ke stavbě „Bidelec – oprava VD“ – souhlas se vstupem

Státní pozemkový úřad (SPÚ) je příslušný hospodařit s pozemkem p.č. 1217 KN ostatní plocha, komunikace, v k.ú. Plumlov, který je dotčen opravou stavbou „Bidelec – oprava VD“. Investorem stavby je Povodí Moravy, s.p.

Státní pozemkový úřad souhlasí se vstupem na pozemek p.č. 1217 v k.ú. Plumlov za účelem opravy stávajícího nápuštného objektu rybníka Bidelec, včetně potrubí.

Vzhledem ke skutečnosti, že pozemek je dotčen probíhající komplexní pozemkovou úpravou, je nutné před vstupem na pozemek prověřit aktuální stav údajů v katastru nemovitostí. V případě, že pozemek bude stále v majetku státu, příslušnosti hospodaření SPÚ, požadujeme kontaktovat naše pracoviště. V opačném případě je nutné kontaktovat nového vlastníka pozemku, pokud jím nebude investor stavby.

Po dokončení požadujeme uvedení pozemku do původního stavu.

S pozdravem

STÁTNÍ POZEMKOVÝ ÚŘAD
Krajský pozemkový úřad pro Olomoucký kraj
Blanická 383/1
772 00 Olomouc

④




(„otisk úředního razítka“)

Ing. Helena Chromčáková

zástupkyně ředitele Krajského pozemkového úřadu pro Olomoucký kraj

Státního pozemkového úřadu

TJ SOKOL Plumlov, z.s.

Rudé armády 302
79803 Plumlov

VÁŠ DOPIS ZNAČKY / ZE DNE:

NAŠE ZNAČKA:

MÍSTO ODESLÁNÍ / DATUM:

Brno / 20.10.2017

vraťte podepsané zpět**VĚC: SOUHLAS SE STAVBOU OD OPRAVNĚNÉHO VLASTNÍKA DOTČENÉ NEMOVITOSTI**Stavba: „**BIDELEC – OPRAVA VD**“**Popis stavby:**

Předmětem projektové dokumentace je rybník Bidelec vč. jeho nápuštného objektu, nápuštného potrubí, výpuštného objektu a výpuštného potrubí stávající objekt nacházející se v intravilánu obce Plumlov. Po hlavní hrázi vede komunikace II. třídy č. 377, po boční hrázi je vedena místní asfaltová komunikace. Opravy týkající se opevnění návodního líce hráze, výpuštného objektu a opevnění břehu v místě zaústění nápuštného potrubí do rybníka budou prováděny přímo v rybníku na pozemcích ve správě Povodí Moravy, s.p., ostatní opravy budou probíhat na plochách nezpevněných zatravněných, v místních komunikacích a v profilu vodního toku (potoka) Roudník.

Rybník Bidelec slouží pro chov ryb a jsou do něj zaústěny odlehčovací stoky jednotné kanalizační sítě obce Plumlov.

Z potoka Roudník nad rybníkem Bidelec je proveden odběr vody pro plnění rybníka pomocí nápuštného objektu a nápuštného potrubí. Nápuštné potrubí je navrženo DN400 z železobetonových rour, které budou v rozsahu pod stávající komunikací a v prostoru pozemku Povodí Moravy s.p. obetonovány z důvodu malé výšky krytí a možnosti pojezdu v prostoru nad potrubím. Výpuštný objekt a výpuštné potrubí je navrženo z důvodu možnosti úplného vypuštění rybníka v době výlovů a v době případných oprav. Výpuštné potrubí bude pod komunikací II. třídy zachováno stávající DN300 dl. 23,00m, bude opraveno vyvločkováním, aby se zlepšily hydraulické vlastnosti potrubí a zamezilo se průsakům vody porušenými spoji stávajícího betonového potrubí. Na tento úsek bude navazovat nová část potrubí DN500 z PVC-U dl. 29,35m uložená v trase původního potrubí a poslední úsek bude opět vyvločkován, potrubí DN600 dl. 19,50m.

Projekt je rozdělen na šest samostatných stavebních objektů:

- SO 01 Nápuštný objekt,
- SO 02 Nápuštné potrubí,
- SO 03 Výpuštný objekt,
- SO 04 Výpuštné potrubí,
- SO 05 Oprava návodního líce hráze,
- SO 06 Oprava prosedlých míst koruny hráze.

Sweco Hydroprojekt a.s.
divize Morava
Minská 1337/18
CZ-616 00 Brno
Telefon +420 541 214 973
Fax +420 541 214 973

IČ: 26475081
bmo@sweco.cz
bmo@hydroprojekt.cz
www.sweco.cz
www.swecogroup.com

Vyřizuje:
Ing. Milan Tesař
přímý telefon +420 541 214 973
mobilní telefon +420 724 157 556
milan.tesar@sweco.cz

Informace z katastru nemovitostí, stav ke dni 19.10.2017

Parcelní číslo: 1220
Katastrální území: Plumlov [721964]
Číslo LV: 89
Výměra [m²]: 15421
Druh pozemku: ostatní plocha
Způsob využití: sportoviště a rekreační plocha

Rozsah záborů na pozemku - 1220 v k.ú. Plumlov [721964]:

Trvalý zábor:
SO 02 NÁPUSTNÉ POTRUBÍ - 9,7 m
Dočasný zábor:
PLOCHA STAVENIŠTĚ - 65 m²

Plochy pozemků dotčené dočasným zábořem budou po dokončení stavby uvedeny do původního stavu. O zahájení stavby, včetně potřebných kontaktů na zhotovitele a zástupce investora stavby, budou majitelé nemovitostí informováni zástupcem investora před zahájením stavebních prací.

V případě dalších dotazů či nejasností se prosím obraťte na zástupce zpracovatele projektové dokumentace (Sweco Hydroprojekt a.s., divize Morava) nebo případně na zástupce investora (Povodí Moravy, s.p.):

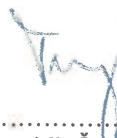
- Hlavní inženýr projektu (Sweco Hydroprojekt a.s., divize Morava)
Ing. Šárka Medková, tel.: +420 581 580 034 , e-mail: sarka.medkova@sweco.cz
- Inženýrská činnost (Sweco Hydroprojekt a.s., divize Morava)
Ing. Milan Tesař, tel.: +420 541 214 973, +420 724 157 556, e-mail: milan.tesar@sweco.cz
- projektový manažer (Povodí Moravy, s.p.)
Ing. Eliška Látalová, tel.: +420 585 711 214, +420 602 756 284, e-mail: latalova@pmo.cz

Děkujeme za spolupráci

Sweco Hydroprojekt a.s.

divize Morava

Mínská 1337/18, 616 00 Brno



Ing. Vít Černý, Ph.D.
ředitel divize Morava

Souhlas vlastníka/spoluvlastníka dotčené nemovitosti:

Jako majitel/spolumajitel pozemku p.č. 1220 v k.ú. Plumlov [721964], souhlasím s vydáním stavebního povolení (případně s vydáním souhlasu s ohlašovanými udržovacími pracemi) stavby s názvem:

"BIDELEC – OPRAVA VD".

"Požadujeme zachování příjezdu do fotbalového areálu po celou dobu realizace stavby."

V Plumlově dne 22.11.2017

Jméno: TJ SOKOL Plumlov, z.s.
Adresa: Rudé armády 302, 79803 Plumlov

TJ SOKOL Plumlov, z.s.
IČ: 479 19 710

Podpis:



Kontakt:
TJ SOKOL Plumlov, z.s.

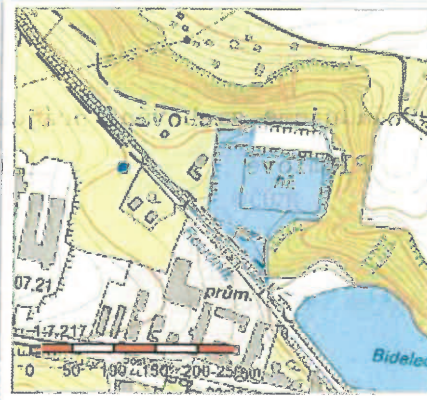
Tel: 604 940 603 - Kocourek
e-mail: f.kocourek58 centrum.cz

Přílohy:

- výpis informací z katastru nemovitostí
- koordinační situace

Informace o pozemku

Parcelní číslo:	1220/2
Obec:	Plumlov [589896]
Katastrální území:	Plumlov [721964]
Číslo LV:	89
Výměra [m ²]:	15421
Typ parcely:	Parcela katastru nemovitostí
Mapový list:	DKM
Určení výměry:	Ze souřadnic v S-JTSK
Způsob využití:	sportoviště a rekreační plocha
Druh pozemku:	ostatní plocha



Vlastníci, jiní oprávnění

Vlastnické právo	Podíl
TJ SOKOL Plumlov, z.s., Rudé armády 302, 79803 Plumlov	

Způsob ochrany nemovitosti

Nejsou evidovány žádné způsoby ochrany.

Seznam BPEJ

Parcela nemá evidované BPEJ.

Omezení vlastnického práva

Nejsou evidována žádná omezení.

Jiné zápisy

Nejsou evidovány žádné jiné zápisy.

Řízení, v rámci kterých byl k nemovitosti zapsán cenový údaj

Nemovitost je v územním obvodu, kde státní správu katastru nemovitostí ČR vykonává [Katastrální úřad pro Olomoucký kraj, Katastrální pracoviště Prostějov](#)

Zobrazené údaje mají informativní charakter. Platnost k 18.10.2017 13:00:00.

© 2004 - 2017 [Český úřad zeměměřický a katastrální](#), Pod sídlištěm 1800/9, Kobyličky, 18211 Praha 8
Podání určená katastrálním úřadům a pracovištím zasílejte přímo na [jejich e-mail adresu](#).

Verze aplikace: 5.5.0 build 0

SO 01 NÁPUSTNÝ OBJEKT SO 02 NÁPUSTNÉ POTRUBÍ

LEGENDA INŽENÝRSKÝCH SÍTÍ:

- STÁVAJÍCÍ:

- KANALIZACE JEDNOTNÁ – Vak svazku obcí Plumlov a Vícov
- KANALIZACE SPLAŠKOVÁ – Vak svazku obcí Plumlov a Vícov
- KANALIZACE DEŠŤOVÁ – Vak svazku obcí Plumlov a Vícov
- KANALIZAČNÍ VÝTLAK – Vak svazku obcí Plumlov a Vícov
- PLYNOVOD STL – GasNet
- VEDENÍ NN NADEZNÍ – E.ON
- VODOVOD PÍTNÝ – Vak svazku obcí Plumlov a Vícov
- OPTICKÝ KABEL – CETIN
- KABELY NN PODZEMNÍ – CETIN

- RUŠENÉ:

- NÁPUSTNÉ A VÝPUSTNÉ POTRUBÍ

- NOVÉ A OPRAVOVÁNÉ:

- NOVÉ NÁPUSTNÉ POTRUBÍ A NOVÁ ČÁST VÝPUSTNÉHO POTRUBÍ
- OPRAVA ČÁSTI VÝPUSTNÉHO POTRUBÍ VYLÓŽKOVÁNÍM

LEGENDA:


- NOVÉ OBJEKTY
- BOUROANÉ OBJEKTY
- OBVOD STAVENÍŠTĚ



VÝŠKOVÝ SYSTÉM: Balt p.v.

SOUŘAD. SYSTÉM: S-JTSK

6			
5			
4			
3			
2			
1			
Revize	Popis	Datum	Schválí

Sweco Hydroprojekt a.s. divize Morava Minská 18, 616 00 Brno; bmo@sweco.cz; www.sweco.cz					
VYPRACOVAL	ING.Š. MEDKOVÁ	HIP	ING.Š. MEDKOVÁ	T. KONTROLA	ING. M. MACHOVCEK
PROJEKTANT	ING.Š. MEDKOVÁ	ŘEDITEL DIVIZE	ING. V. ČERNÝ Ph.D.	DATUM	09/2017
OBJEDNATEL	Povodň. Morava, s.p., Dřevařská 932/11, 602 00 Brno			OKRES	PROSTĚJOV
AKCE:	BIDELEC - oprava VD				
				ČÍSLO ZAKÁZKY	21-7042-0101
				STUPEN	DSP
				FORMAT	15A4
				MĚŘÍTKO	1:200
				ARCHIVNÍ ČÍSLO	7542
PŘELOHA:	KOORDINAČNÍ SITUACE Č.1				ČÍSLO PŘELOHY
					C.3.1

Tato dokumentace včetně všech příloh (a výjimečně dat poskytnutých objednatel) je duševním vlastnictvím akciové společnosti Sweco Hydroprojekt a.s. Objednatel této dokumentaci a její obsah v rozsahu vyplujícím z uzavřené smlouvy bez jakéhokoli omezení, jiné osoby (jím fyzické, právnické) neprohlásí bez předchozího výslovného souhlasu objednatel. Objednatel této dokumentaci ani její část jakoukoli využívat, kopírovat (ani jiným způsobem rozmnožovat) nebo diffundovat dále není povolen.

Poznámka: Podroby zpracované jsou připojeny pouze k výstupu číslo 01 nebo originálu přílohy (matrice).

