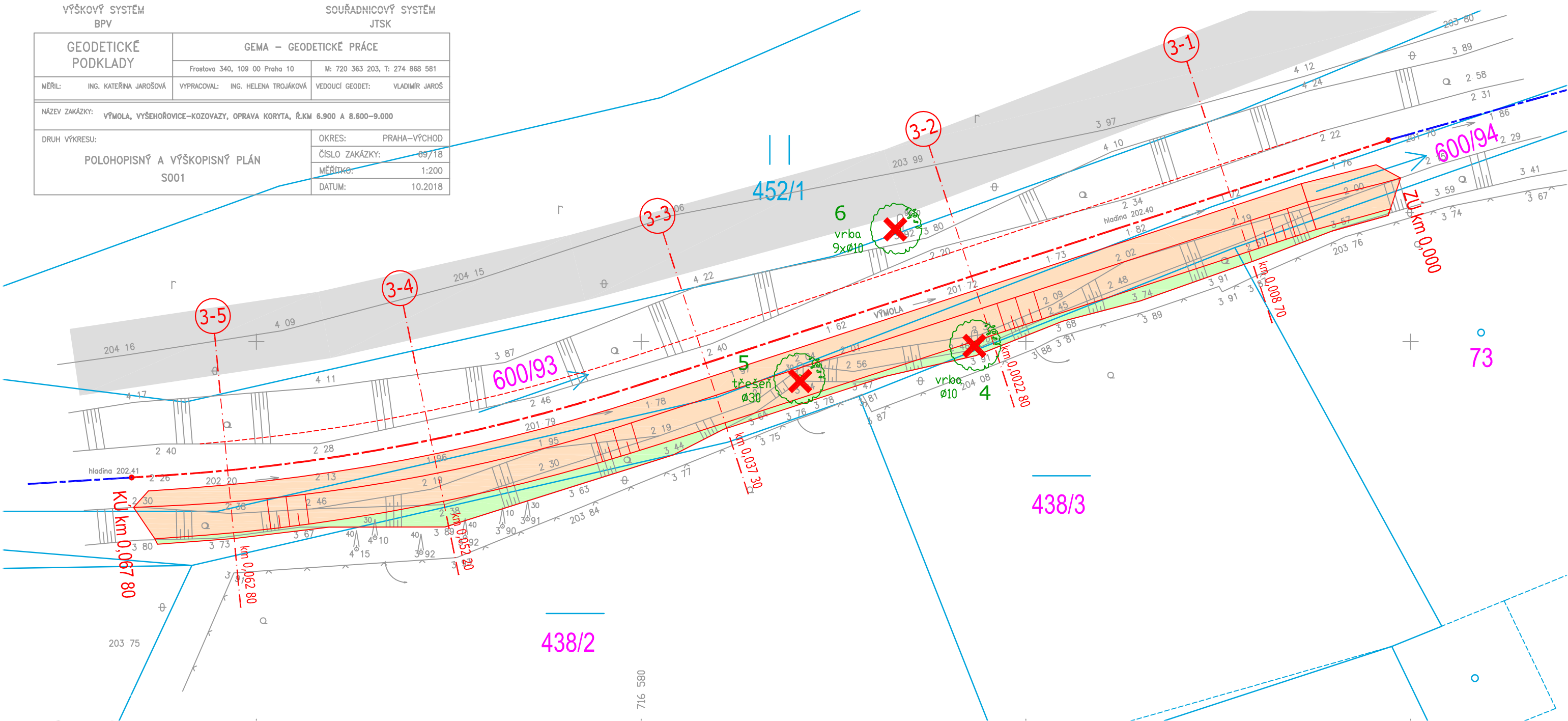


VÝŠKOVÝ SYSTÉM BPV		SOUŘADNICOVÝ SYSTÉM JTSK			
GEODETICKÉ PODKLADY	GEMA – GEODETICKÉ PRÁCE				
	Frostova 340, 109 00 Praha 10	M: 720 363 203, T: 274 868 581			
MĚŘIL:	ING. KATEŘINA JAROŠOVÁ	VYPRACOVAL:	ING. HELENA TROJÁKOVÁ	VEDOUČÍ GEODET:	VLADIMÍR JAROŠ
NÁZEV ZAKÁZKY: VÝMOLA, VYŠEHOŘOVICE–KOZOVAZY, OPRAVA KORYTA, Ř.KM 6.900 A 8.600–9.000					
DRUH VÝKRESU:				OKRES:	PRAHA–VÝCHOD
POLOHOPISNÝ A VÝŠKOPISNÝ PLÁN S001				ČÍSLO ZAKÁZKY:	69/18
				MĚŘÍTKO:	1:200
				DATUM:	10.2018



LEGENDA:

- OSA KORYTA VÝMOLY (dle zaměření)
- 0,123 45 PŘÍČNÉ ŘEZY, říční kilometr
- NAVRŽENÝ MANIPULAČNÍ PRUH

NAVRHOVANÉ OPRAVY


- ROVNANINA/PATKA Z LOMOVÉHO KAMENE
- OHUMUSOVÁNÍ, OSETÍ (vč. ZATRAVŇOVACÍ GEOTEXTILIE)

DEMOLICE, SANACE, KÁCENÍ DŘEVIN

- KÁCENÍ DŘEVIN; DRUH/PRŮMĚR




KATASTRÁLNÍ MAPA

- HRANICE POZEMKŮ DLE KN
- ČÍSLA PARCEL DLE KATASTRU NEMOVITOSTÍ
- STAVBOU DOTČENÉ POZEMKY (KORYTO p.)



Poznámka: Začátek úpravy (ZÚ) SO 03 ve staničení ř. km 0,000 odpovídá administrativnímu staničení správce toku cca ř. km 8,857.

SO 03 - nátrž Vyšehořovice 2

Zodpovědný projektant	Vypracoval	Technická kontrola	<div><div>multi aQua</div><div>MULTIAQUA s.r.o. VEVERKOVA 1343 500 02 HRADEC KRÁLOVÉ IČO: 60113111 TEL. +420 498 500 359 DIČ: CZ60113111 WWW.MULTIAQUA.CZ</div></div>	
Ing. Pavel Romášek	Ing. Pavel Romášek	Ing. Lubor Dítě		
				
Kraj: Středočeský	Obec: Vyšehořovice			
Investor: Povodí Labe, státní podnik, Váta Nejedlého 951, 500 03 Hradec Králové				
VÝMOLA, VYŠEHOŘOVICE-KOZOVAZY, OPRAVA KORYTA, ř. km 6,900 a 8,600-9,000			Stupeň	DSJ
			Datum	prosinec 2018
Koordinační situace – SO 03			Zakázkové číslo	M18/048
			Formát	2 x A4
			Měřítko: 1: 200	Číslo přílohy: <b>C.2.3</b>
Předložená dokumentace je duševním vlastnictvím firmy Multiaqua s.r.o., Hradec Králové				