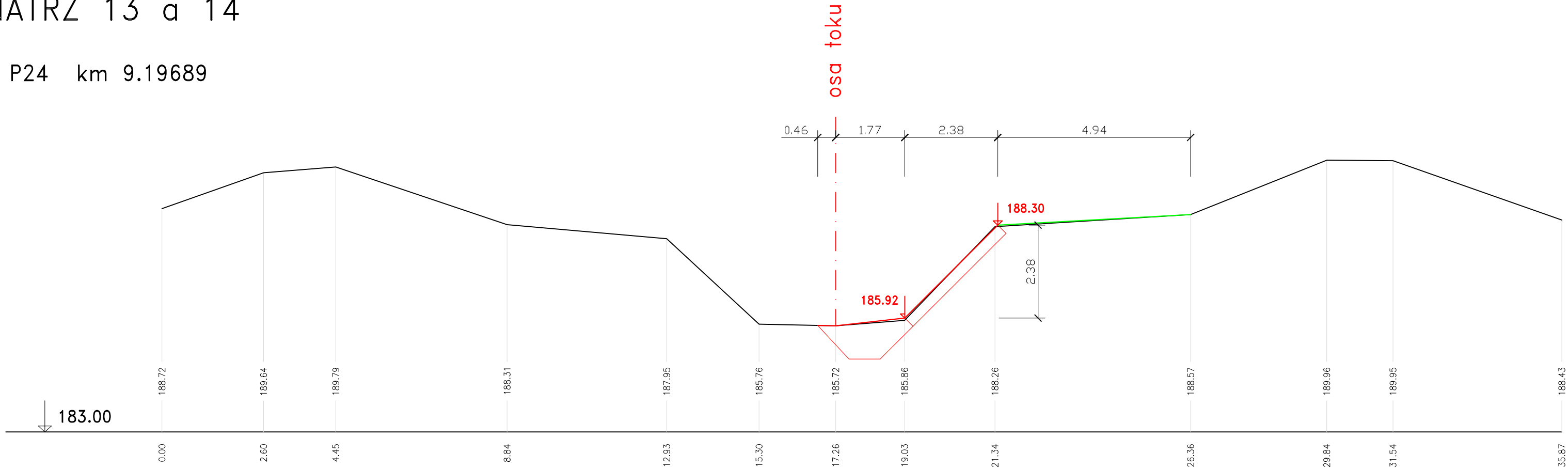
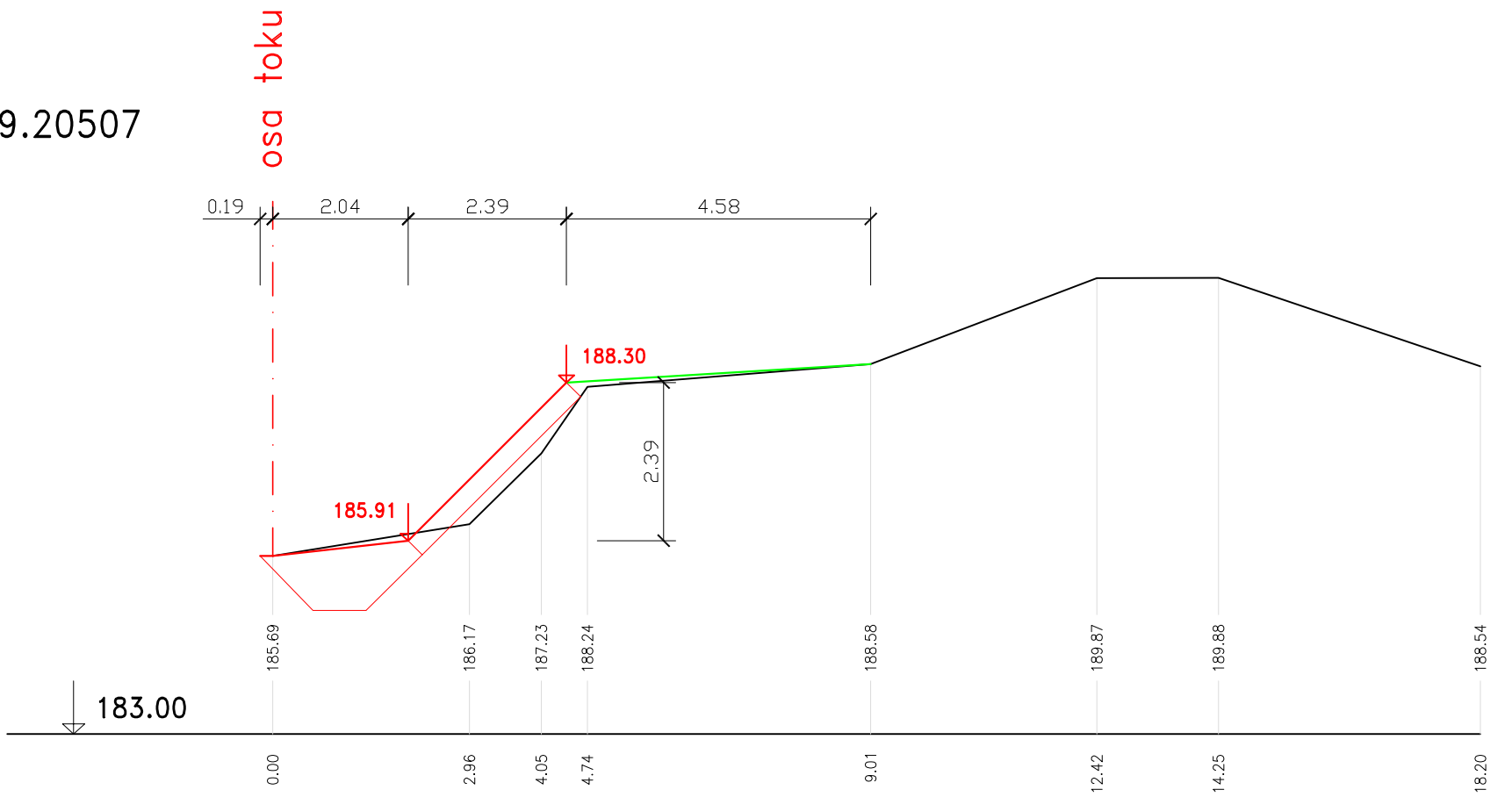


NÁTRŽ 13 a 14

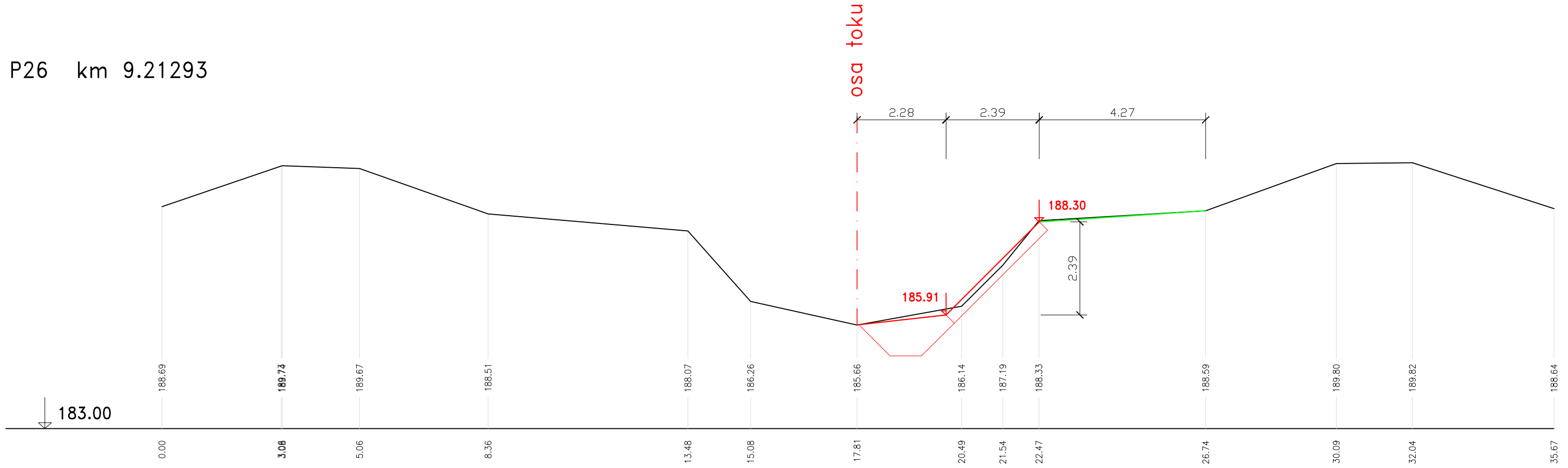
P24 km 9.19689



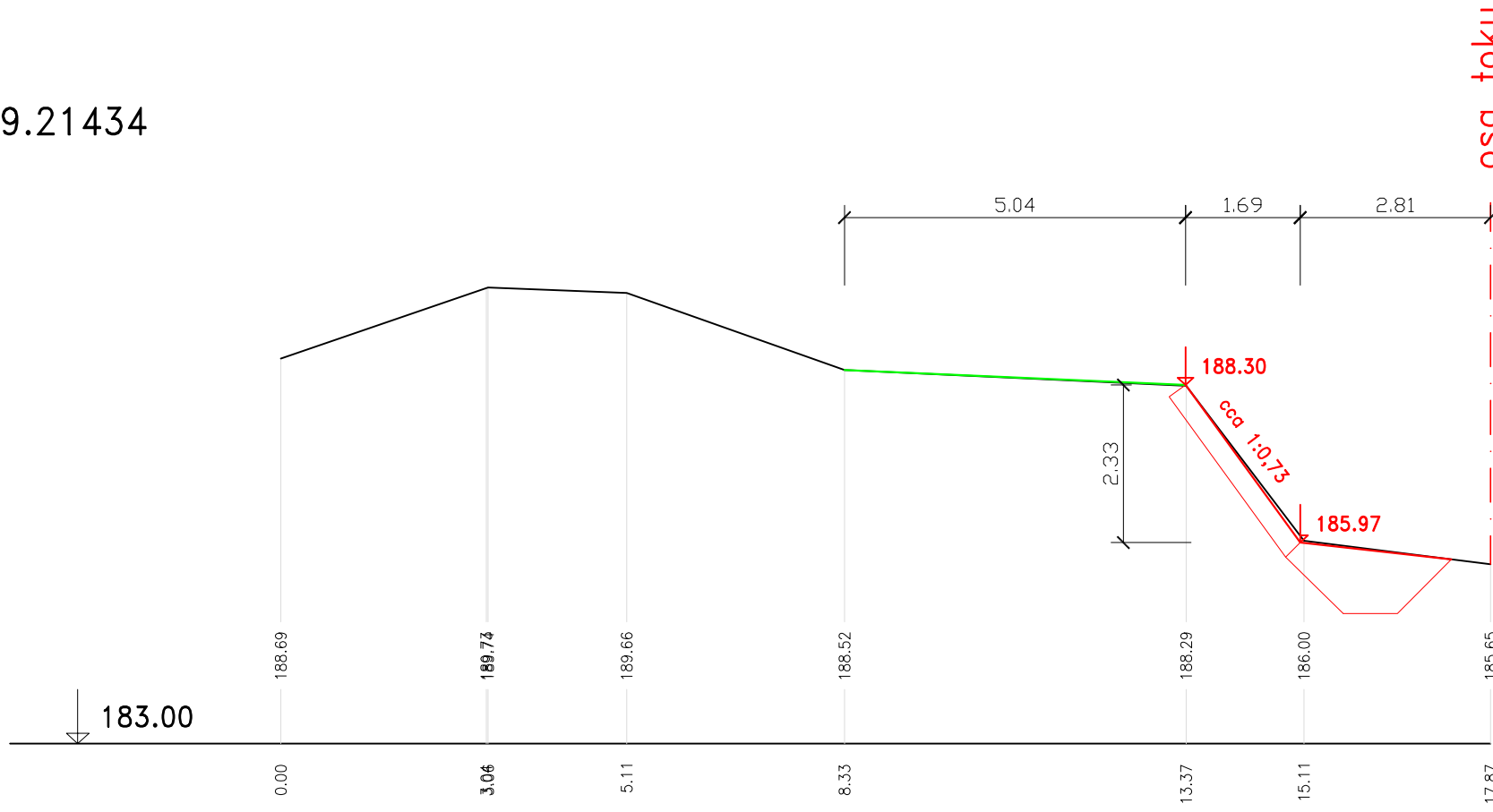
P25 km 9.20507



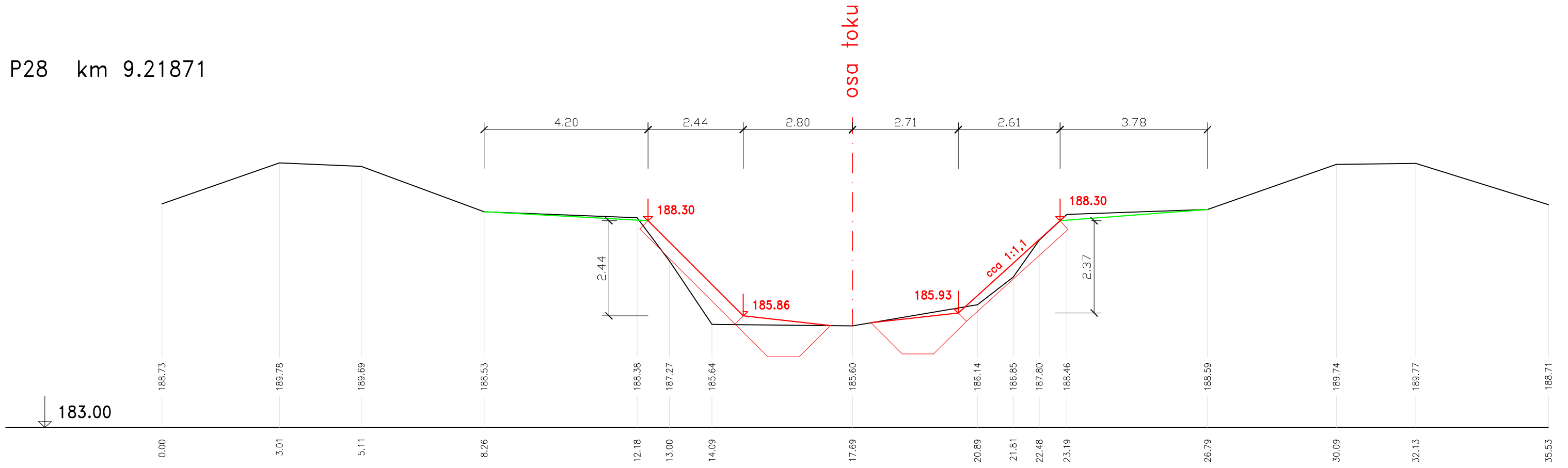
P26 km 9.21293



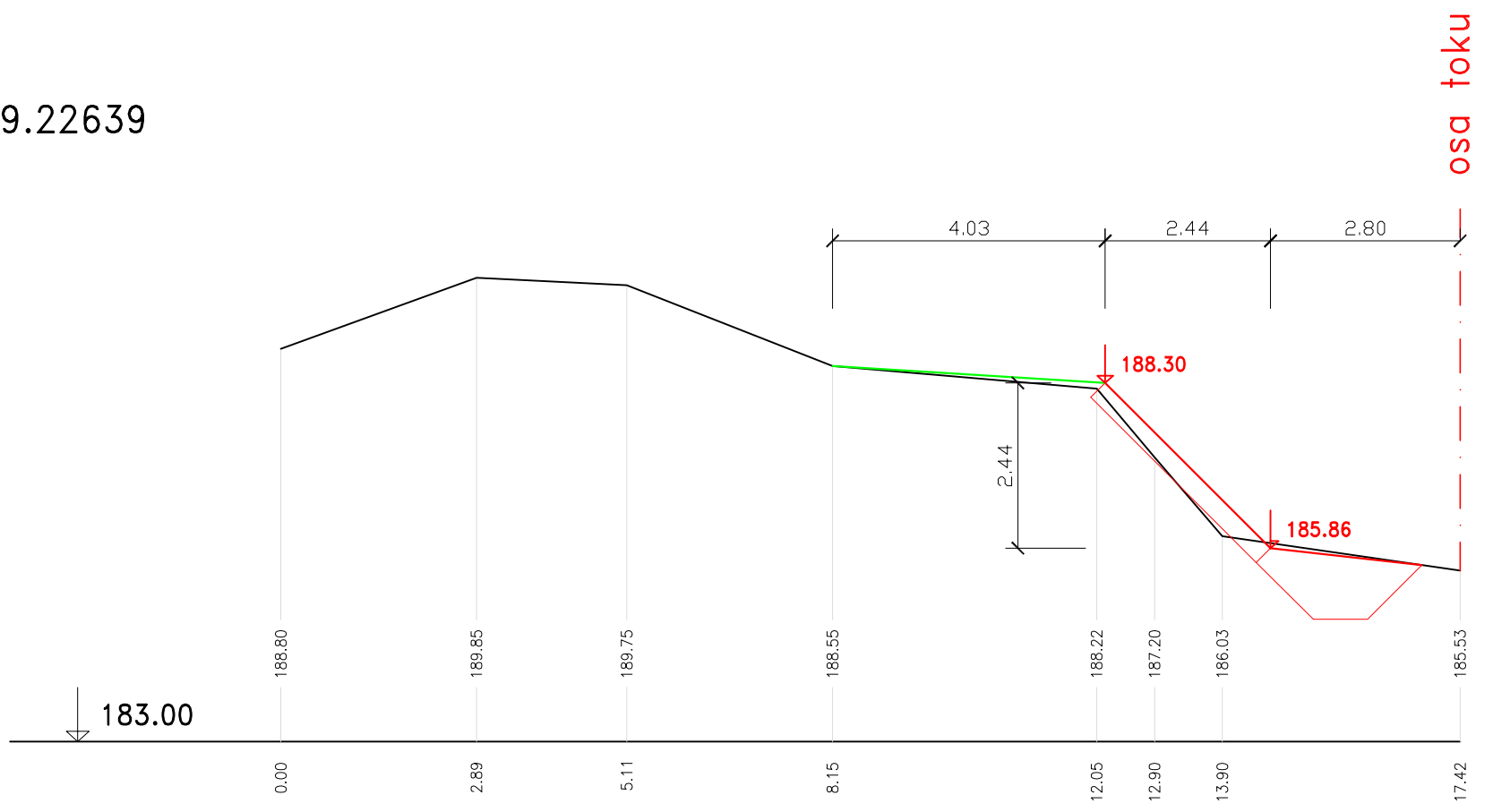
P27 km 9.21434



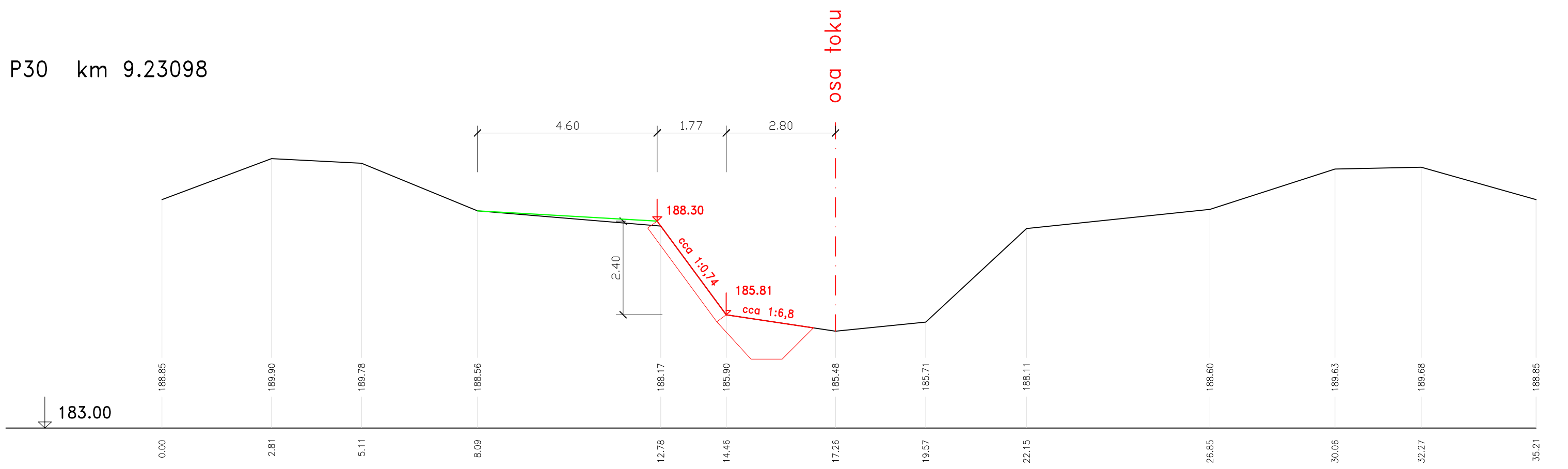
P28 km 9.21871



P29 km 9.22639



P30 km 9.23098




LEGENDA

stávající terén

návrhový stav

urovnění terénu s

osetím

VÝŠKOVÝ SYSTÉM BPV		SOÚRADNICOVÝ SYSTÉM JTSK	
 <b>aquatest</b> Geologická 4, Praha 5 +420 234 607 111 aquatest@aquatest.cz www.aquatest.cz	Projektant: Ing. Helena Ptáčková, Ph.D.		
	Odpovědný projektant: Ing. Helena Ptáčková, Ph.D.		
	Investor: Povodí Labe, s.p. Vita Nejedlicho 951/8, 500 03 Hradec Králové		
Akce: <b>Výrovka, Vrbová Lhota oprava koryta a údržba porostů, ř.km 8,500 - 10,000</b>	Místo: k.ú. Vrbová Lhota, k.ú. Kostelní Lhota, k.ú. Pečky		
	Číslo zakázky: 241 180 163 000		
	Datum: 12/2018 Č.parc:		
Výkres: <b>PODROBNÉ ŘEZY nátrž 13 a 14</b>	Příloha: <b>D.2.7</b>		
	Stupeň dok.: <b>DPS</b>		
	Měřítko: <b>1:100</b>		