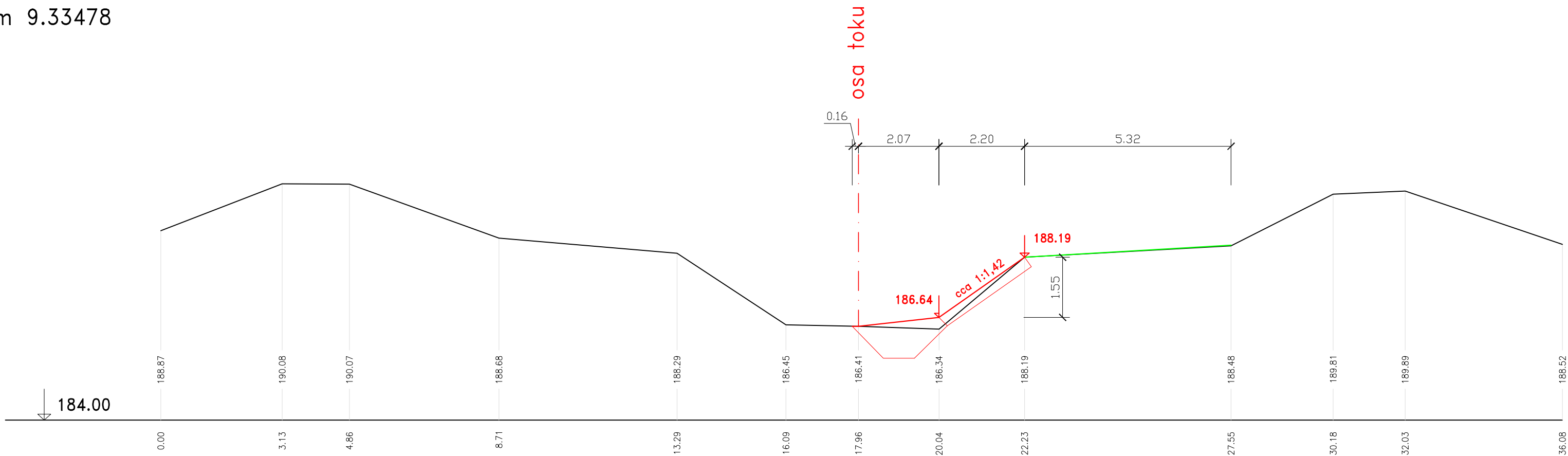
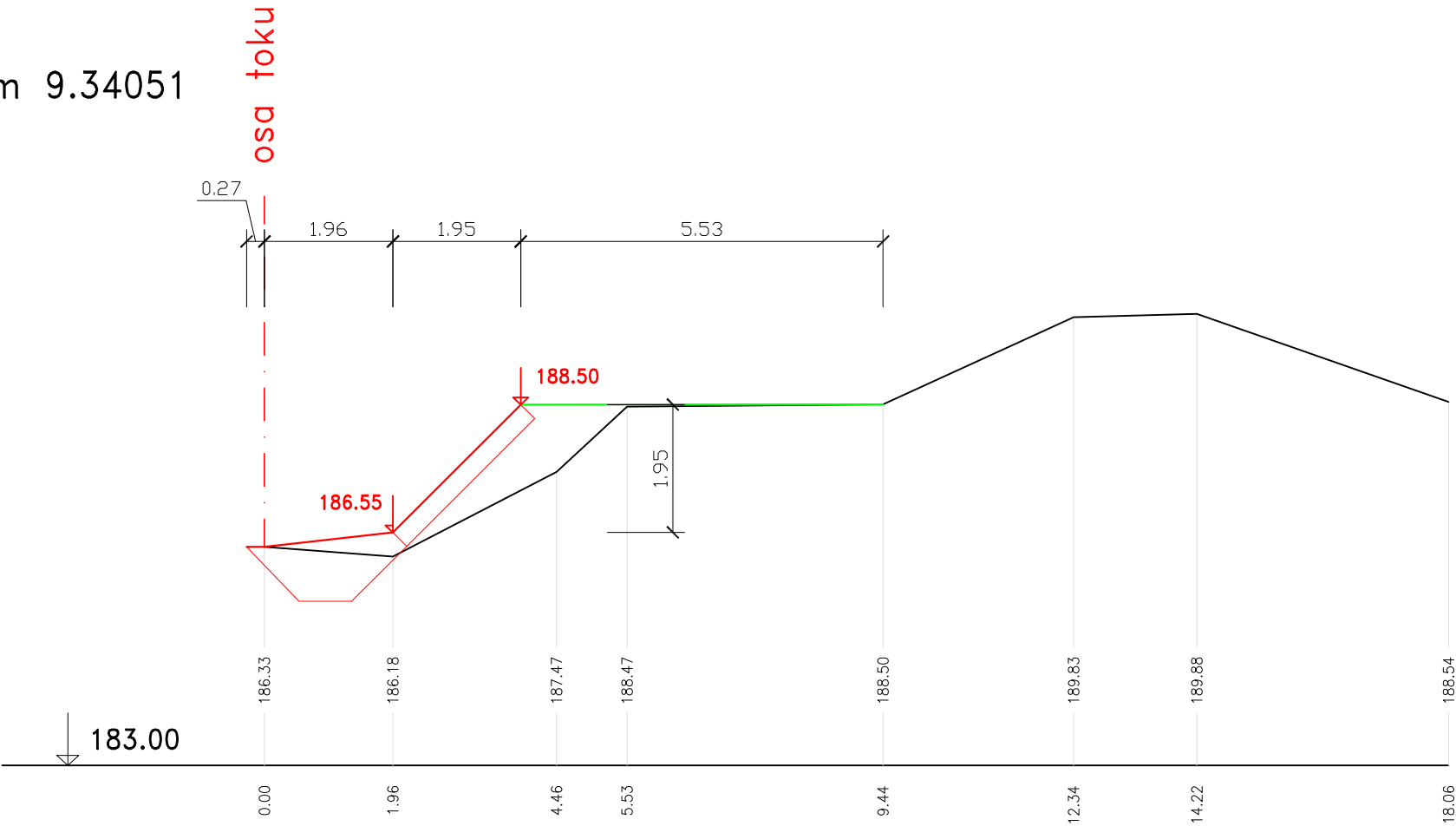


NÁTRŽ 9, 10 a 11

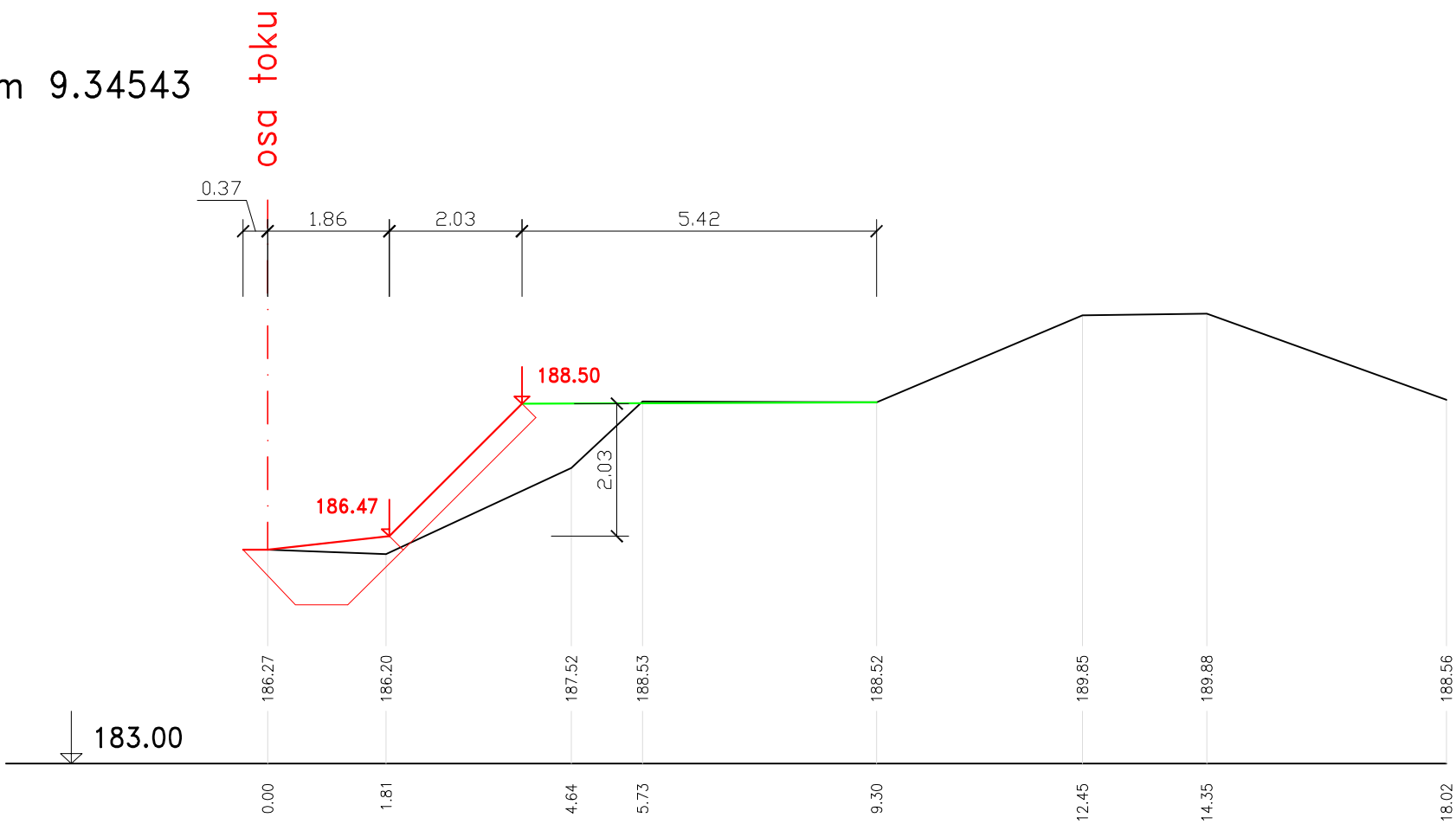
P35 km 9.33478



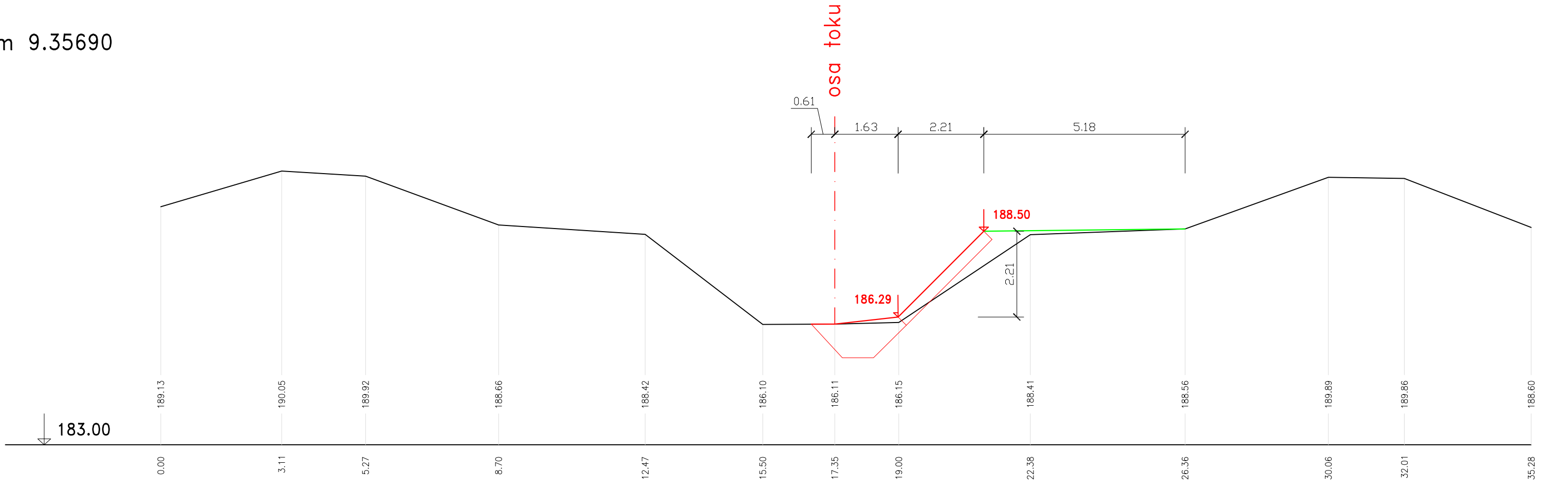
P36 km 9.34051



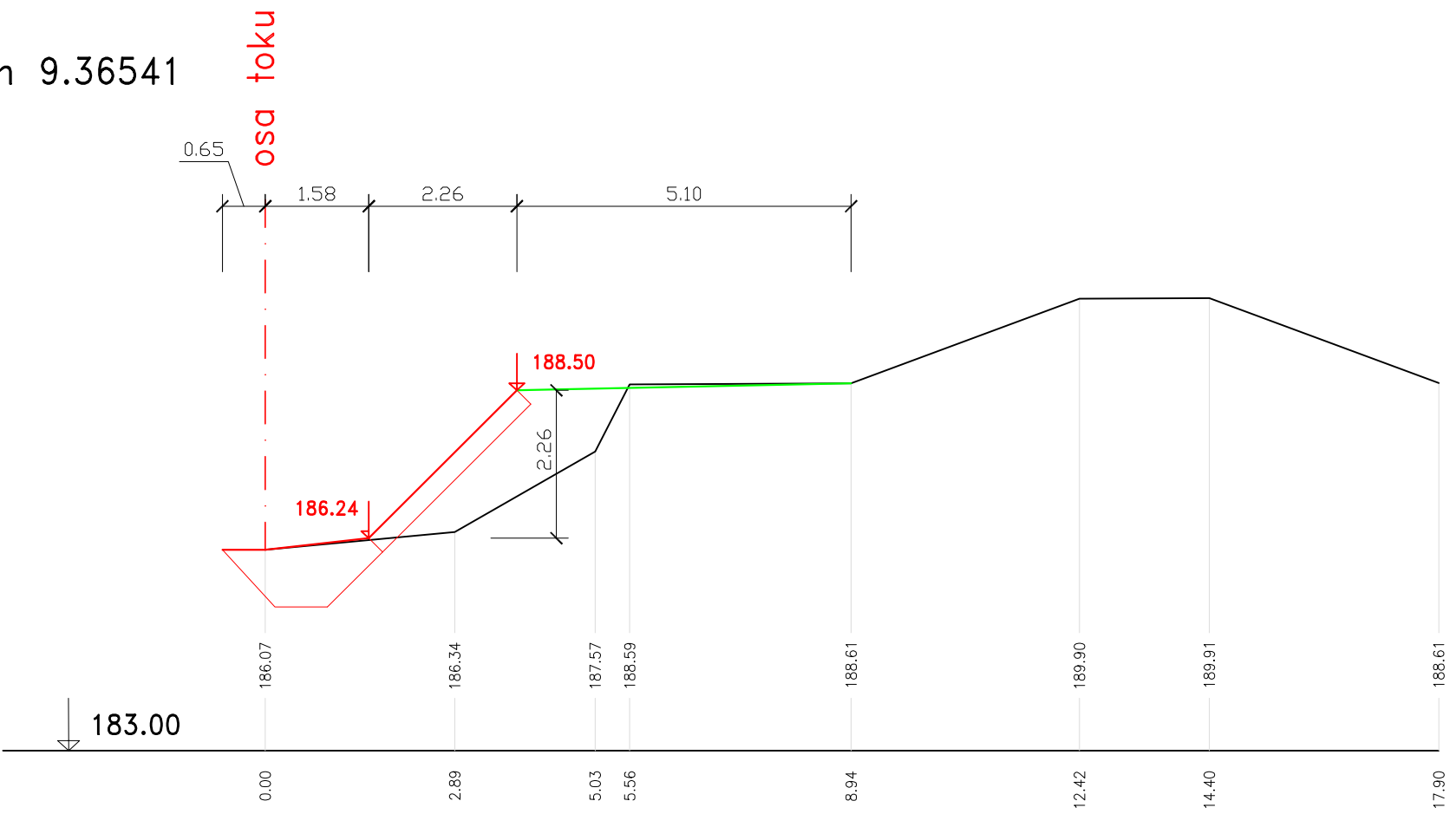
P37 km 9.34543



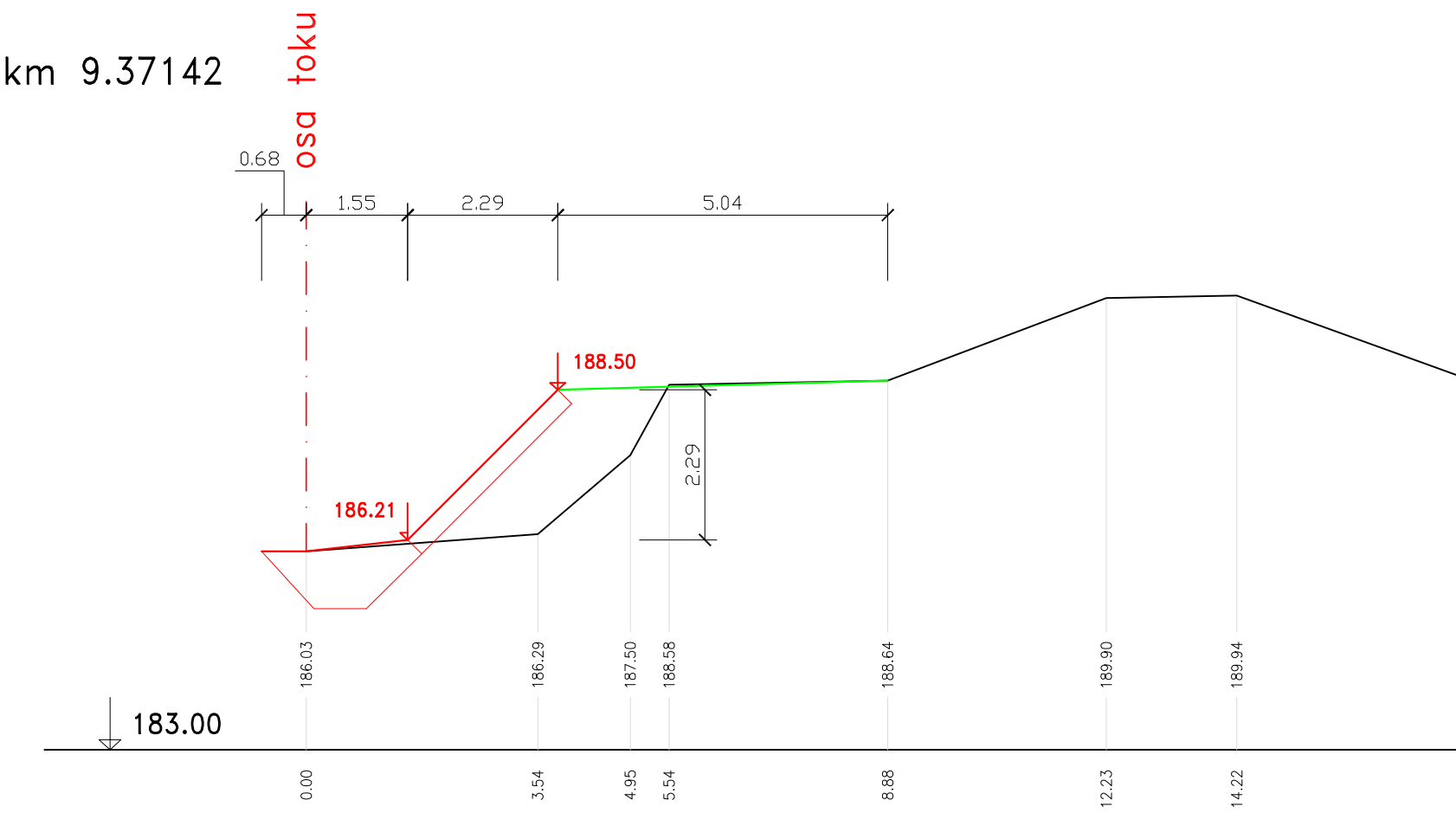
P38 km 9.35690



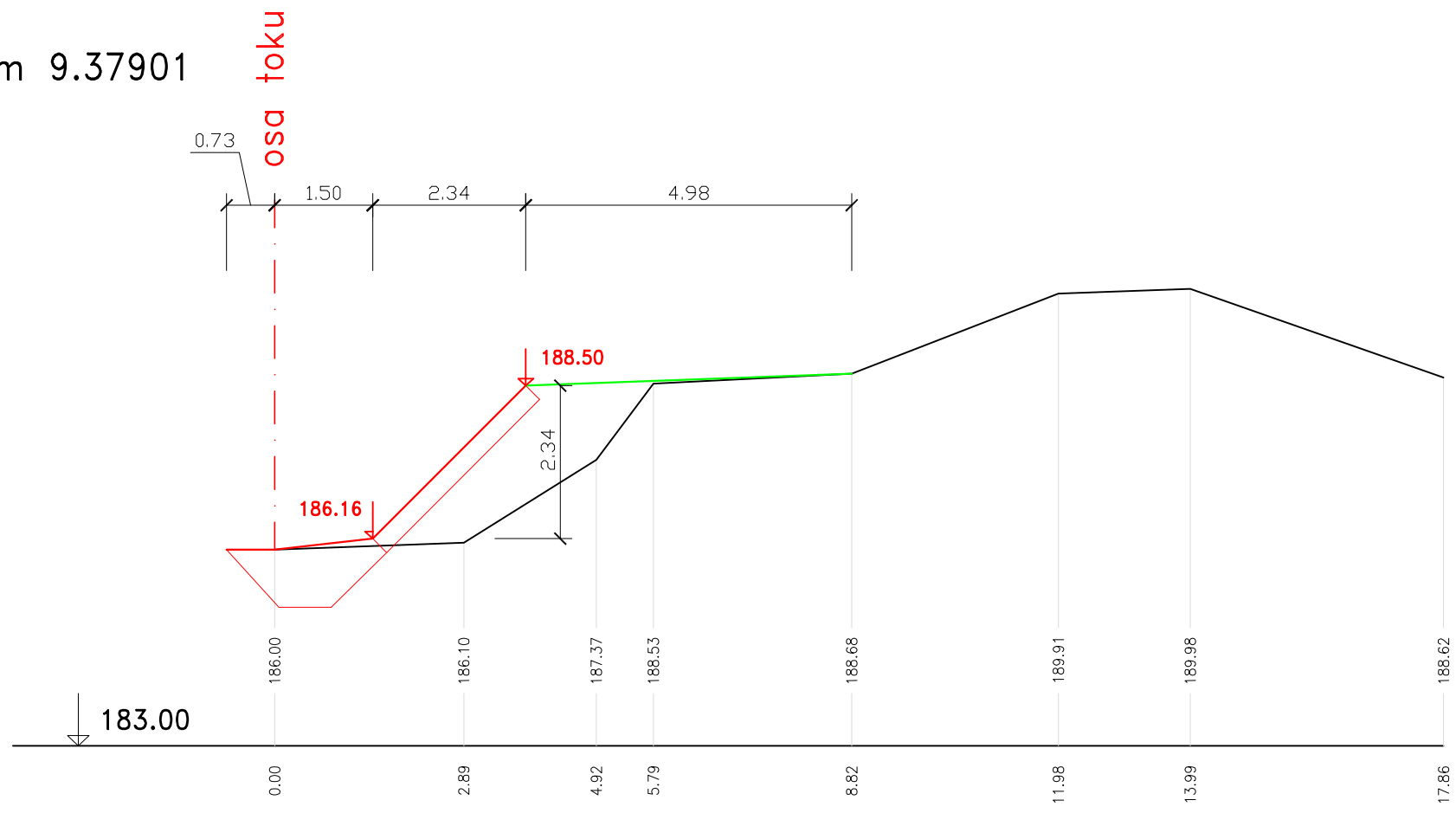
P39 km 9.36541



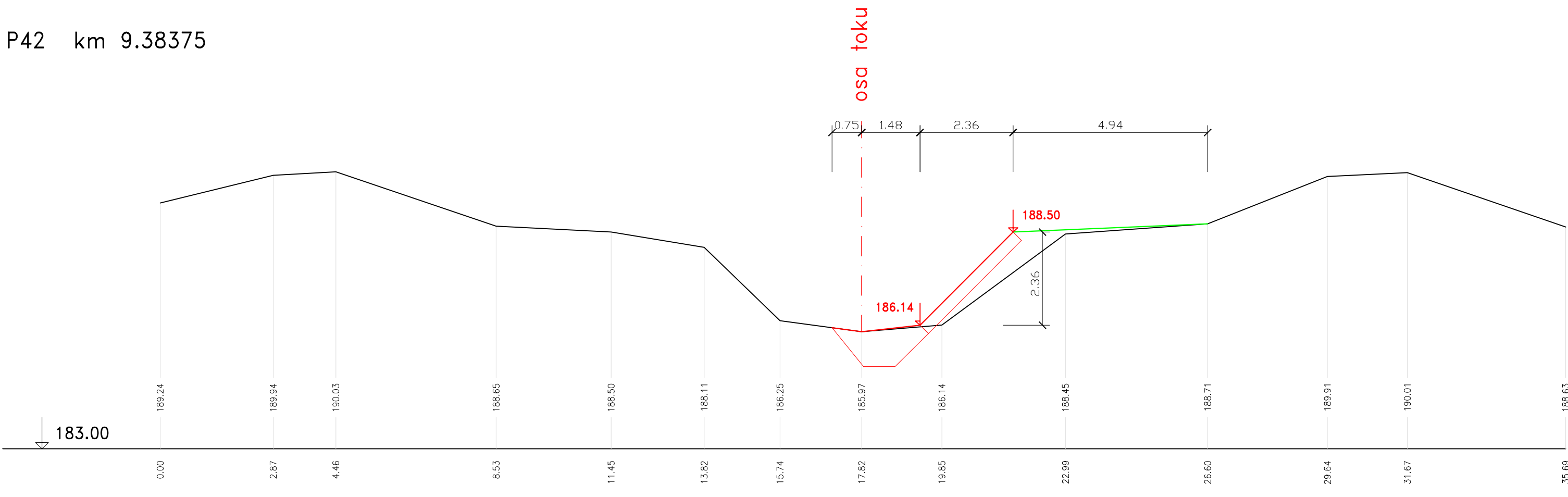
P40 km 9.37142



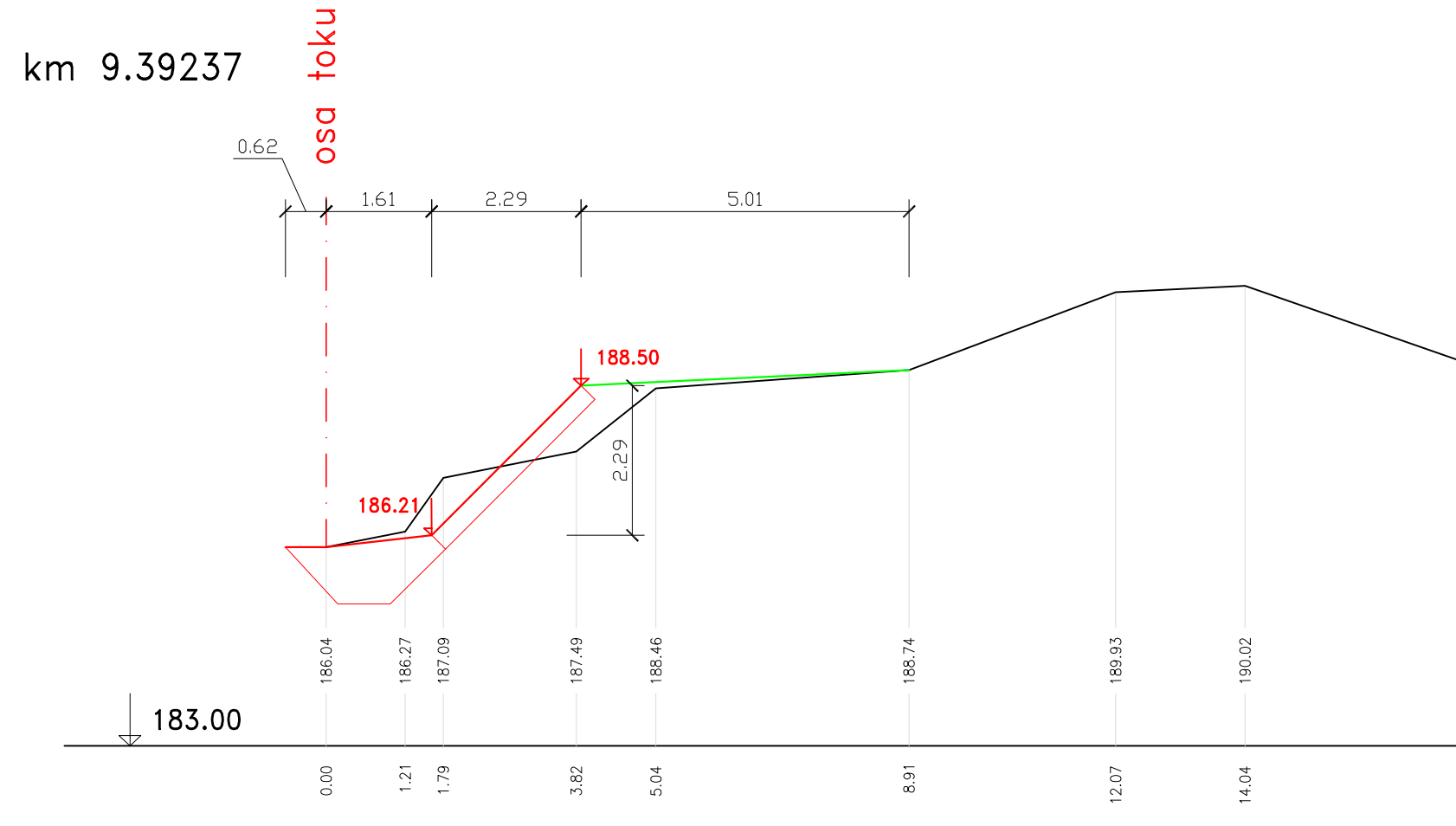
P41 km 9.37901



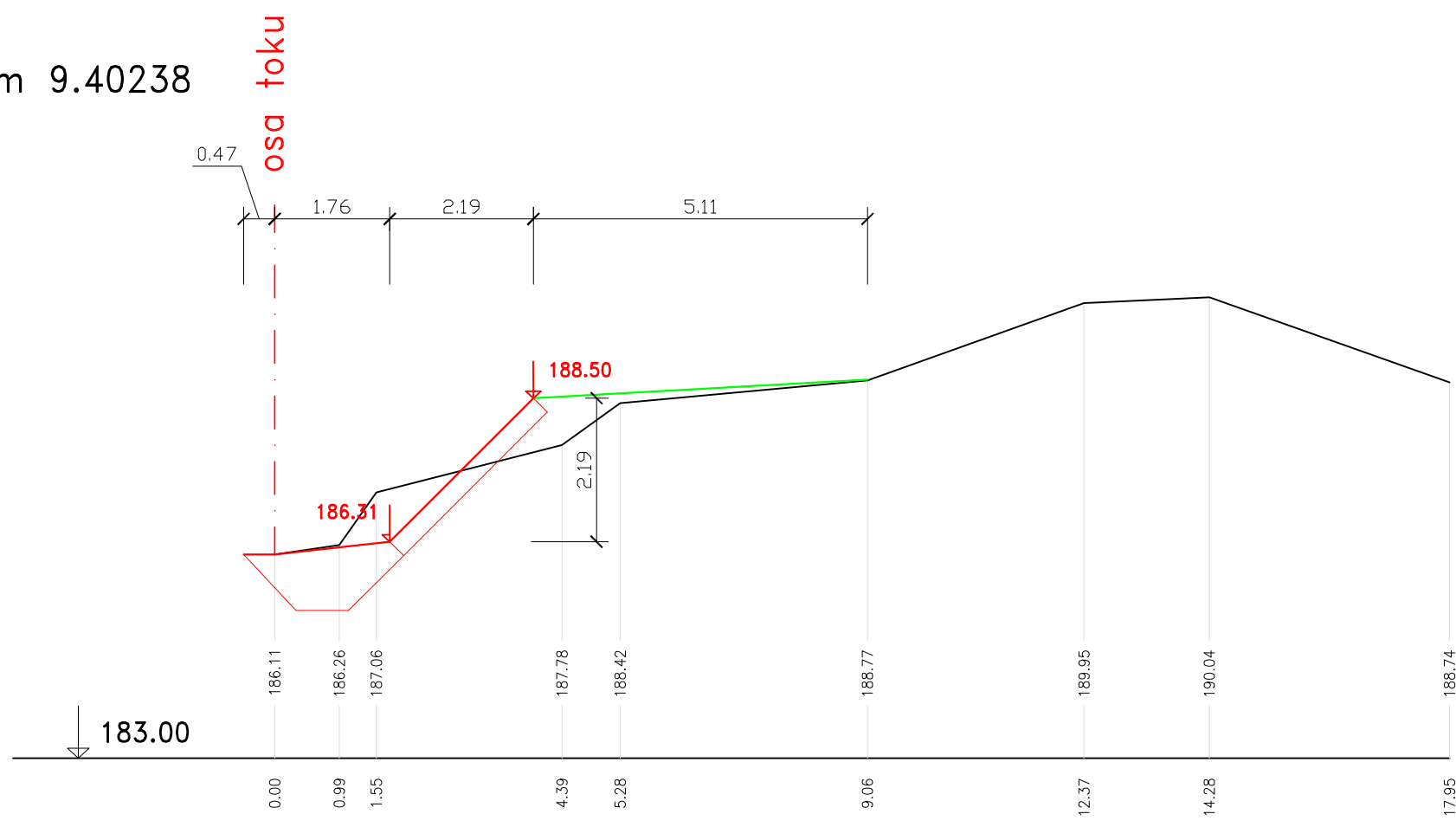
P42 km 9.38375



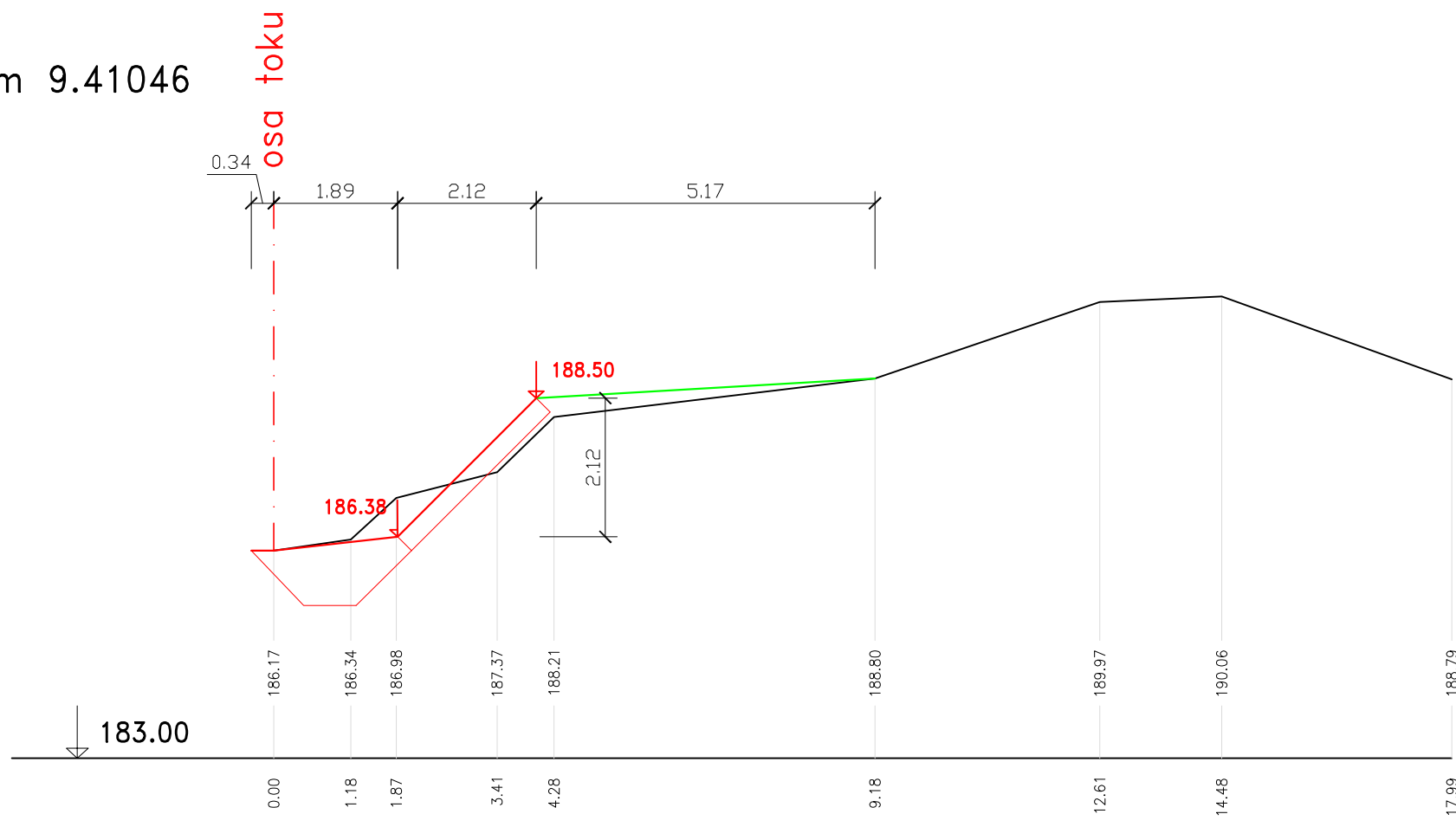
P43 km 9.39237



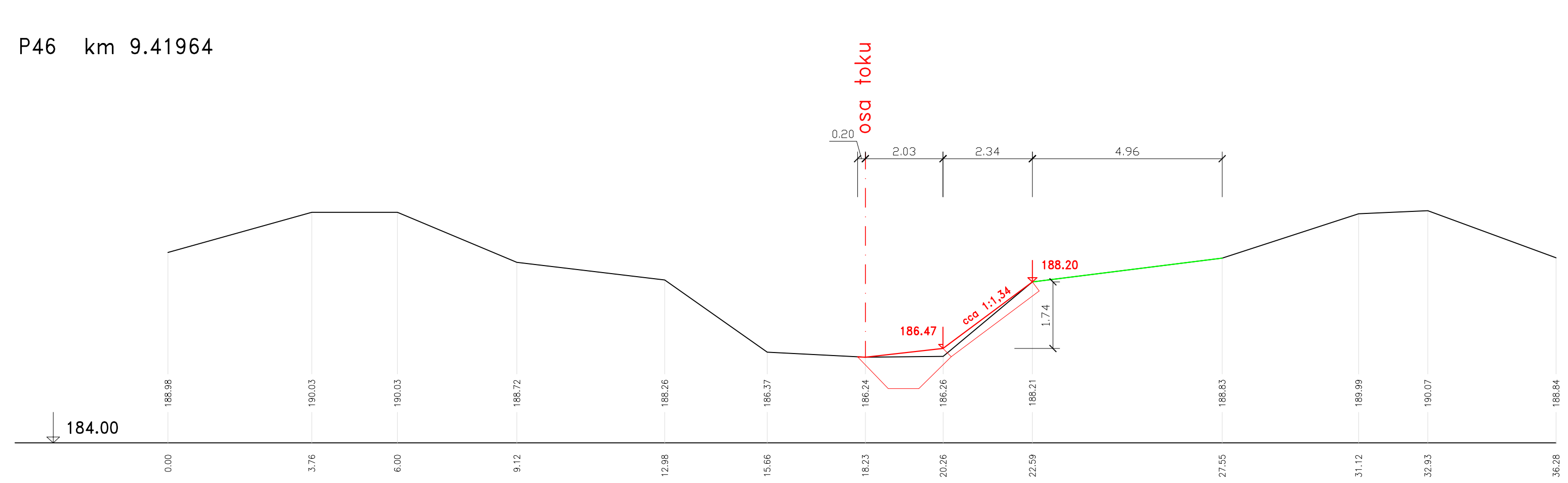
P44 km 9.40238



P45 km 9.41046



P46 km 9.41964



LEGENDA

stávající terén
návrhový stav
urovňování terénu s
osetím

 aquatest Geologická 4, Praha 5 +420 234 607 111 aquatest@aquatest.cz www.aquatest.cz	Projekant:	Ing. Helena Ptáčková, Ph.D.		
	Odpovědný projektant:	Ing. Helena Ptáčková, Ph.D.		
	Investor:	Povodí Labe, s.p. Vita Nejedlého 951/8, 500 03 Hradec Králové		
	Město:	K.ú. Vrbová Lhota, k.ú. Kostelní Lhota, k.ú. Pečky		
	Akce:	Výrovka, Vrbová Lhota oprava koryta a údržba porostů, ř.km 8,500 - 10,000		
Výběr:	Číslo zakázky:	241 180 163 000		
	Datum:	12/2018	Č.parc.:	
	Přívaz:	D.2.5		
	Stupeň dok.:	DPS		
	Měřítko:	1:100		