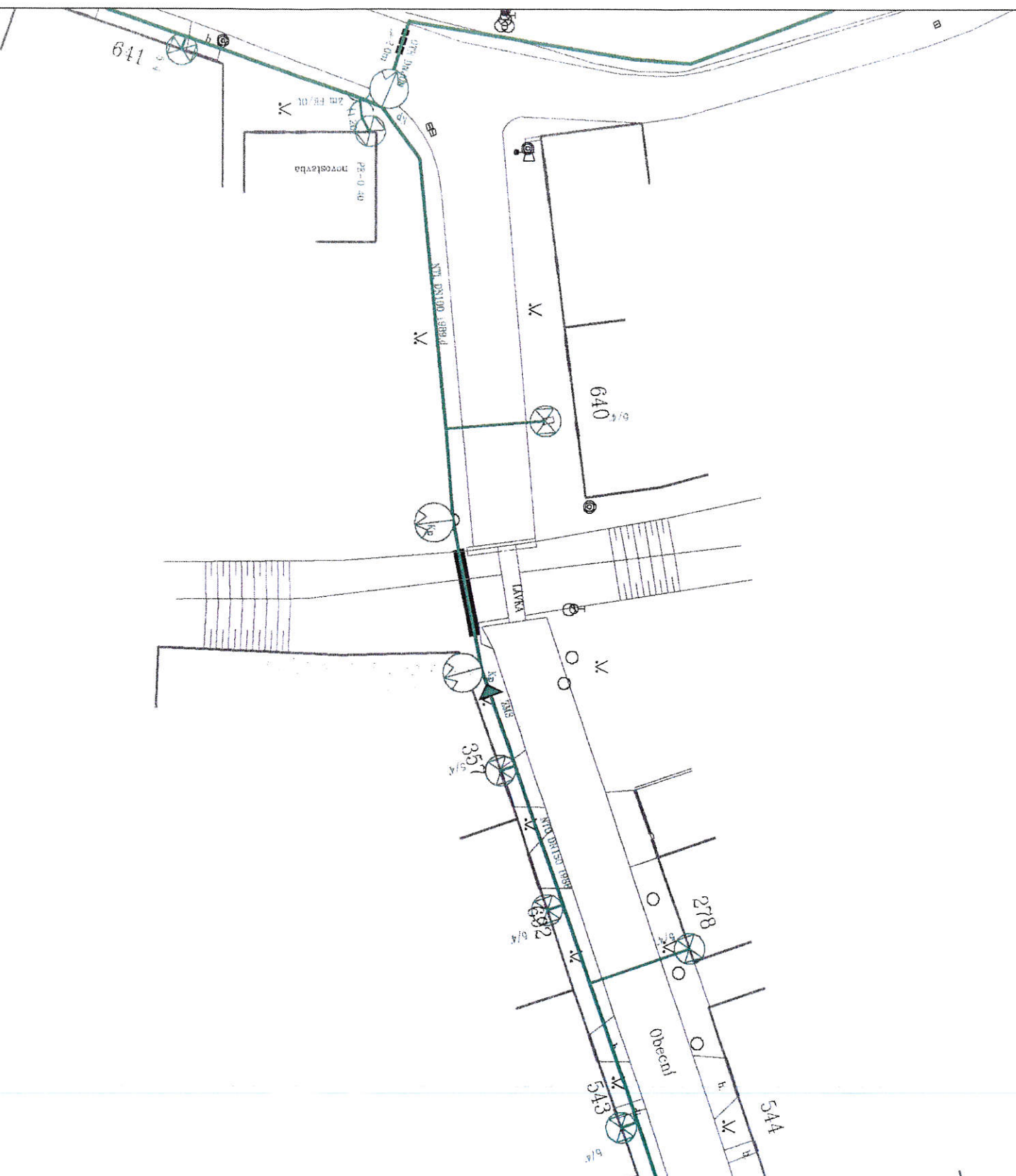



















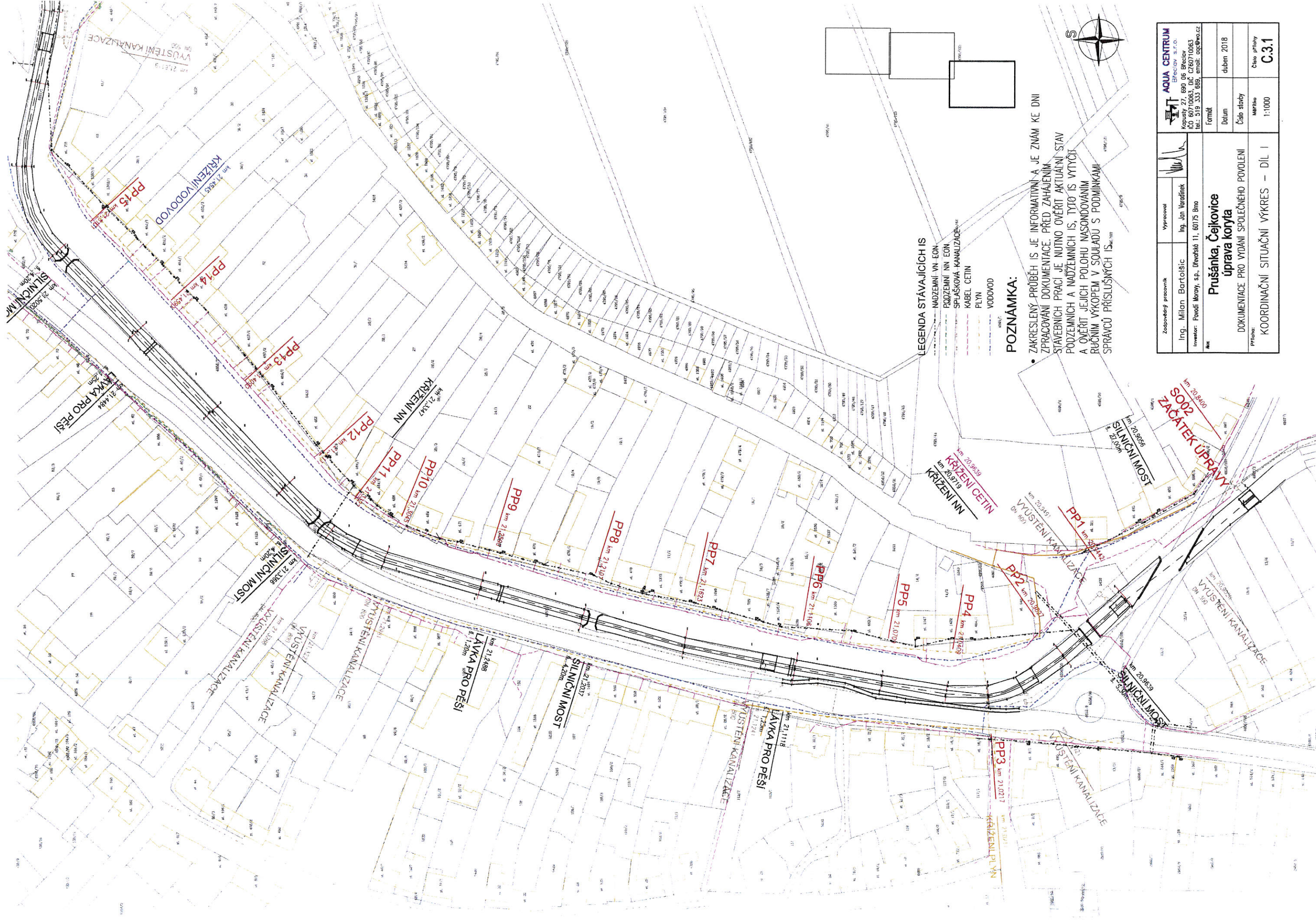
Коллекция

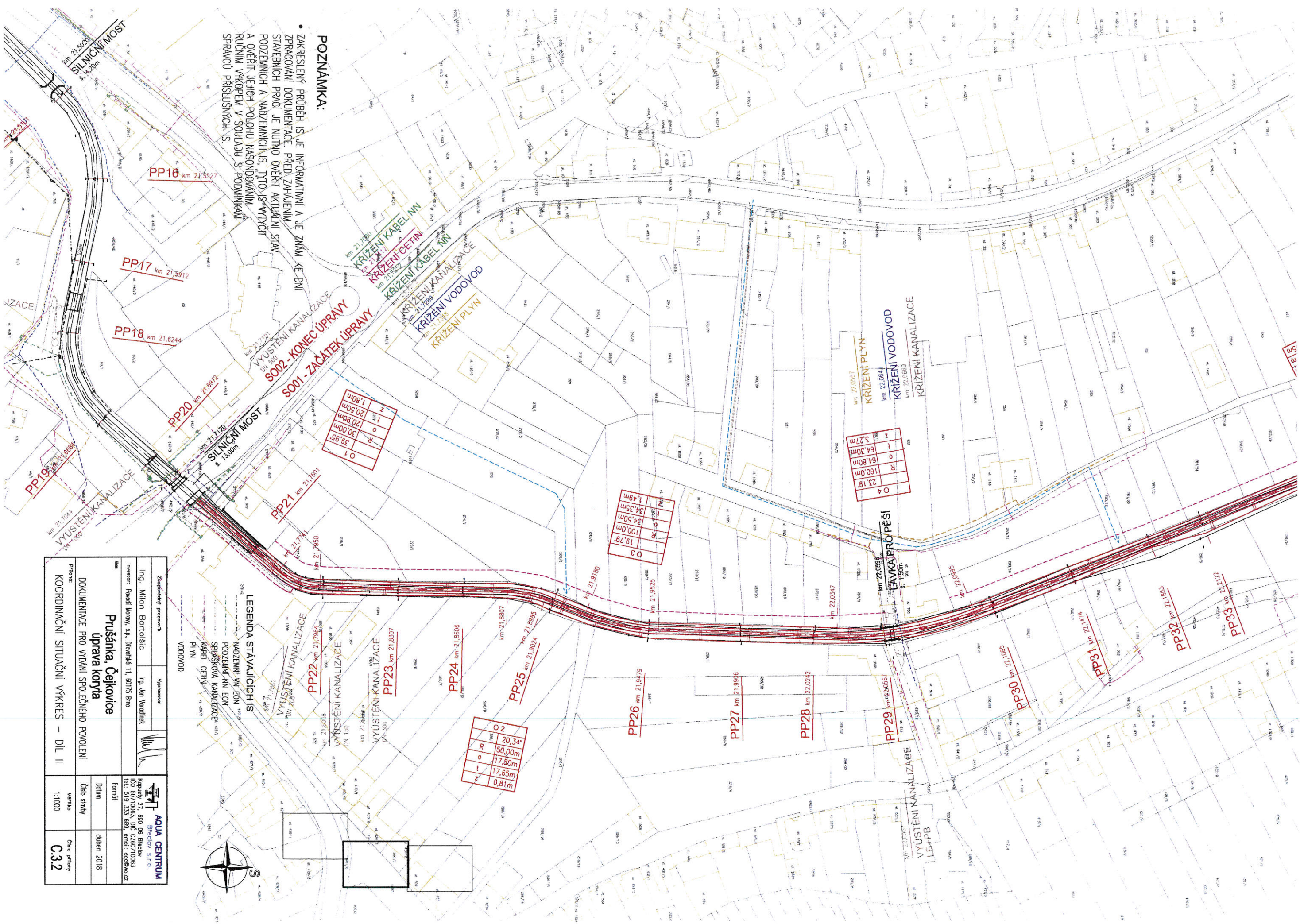


Vytvořil: volehrah

Datum: 13.08.2018

   	linie NTL / STL / VTL WTL plynovodu		ochranné zařízení		kabel protiokorozní ochrany
					
	plánovaná stavba před realizací		kabel		anodové uzemnění
	výstavba		elektrořípojka		staniice katodové ochrany
	pásma vlivu anodového uzemnění SKAO		regulační stanice		pásma vlivu anodového uzemnění SKAO





POZNÁMKA:

- ZAKRESLENÝ PRŮBĚH JS JE INFORMATIVNÍ A JE ZNÁM KE DNI ZPRACOVÁNÍ DOKUMENTACE. PŘED ZAHÁJENÍM STAVEBNÍCH PRACÍ JE NUTNO OVĚŘIT AKTUÁLNÍ STAV PODZEMNÍCH A NADZEMNÍCH JS, JTO JS VYTVOŘIT A OVĚŘIT JEJICH POLOHU NÁSLEDUJÍCÍM RÚČNÍM VÝKOPEM V SOULADU S PODMINKAMI SPRÁVCŮ PŘÍSLUŠNÝCH JS.

SO02 - KONEC ÚPRAVY
SO01 - ZAČÁTEK ÚPRAVY

1.80m	2
20.50m	0
30.90m	0
39.95	0
0.1	0

1.49m	1
34.35m	0
34.50m	0
100.0m	0
19.79	0
0.3	0

3.27m	2
64.30m	0
64.80m	0
160.0m	0
23.19	0
0.4	0

20.34	0
50.00m	0
17.80m	0
17.65m	0
0.81m	0
0.2	0

LEGENDA STÁVAJÍCÍCH JS
NADZEMNÍ VYŠENÍ
PODZEMNÍ VYŠENÍ
SPRÁVKOVÁ KANALIZACE
KABEL CETNÍ
PLYN
VODOVOD



Zodpovědný projektant	Ing. Milan Bortoljšić	Vypracoval	Ing. Jan Vondráček
Investor	Povodí Moravy, s.p., Divácká 11, 60175 Brno		
Průběh	Pušaňka, Čejkovice úprava koryta		
Dokumentace pro vydání společného povolení			
Koordináční situací výkres – díl II			
Formát	A4	Datum	duben 2018
Číslo stoly		Verze	1:1000
Číslo přílohy	C.3.2		