KATASTRÁLNÍ ÚZEMÍ:	K.Ú. VSISKO		K.Ú. VSISKO	K.Ú. VSISKO	
DRUH POVRCHU ÚZEMÍ-STAV	ORNÁ PŮDA	ŽELEZNICE	ORNÁ PŮDA	ORNÁ PŮDA	TOK
DRUH POVRCHU ÚZEMÍ-NÁVRH	ORNÁ PŮDA	ŽELEZNICE	ORNÁ PŮDA	ORNÁ PŮDA	KORIDOR TOKU
MANAGEMENT ÚZEMÍ-NÁVRH		-	ZEMĚDĚLSKÉ OBHOSPODAŘOVÁNÍ	ZEMĚDĚLSKÉ OBHOSPODAŘOVÁNÍ	ÚDRŽBA BIO KORIDORU A TOKU

Údolnicový profil: U2 M 1:1000/200
ř.km 227,251 (M11)

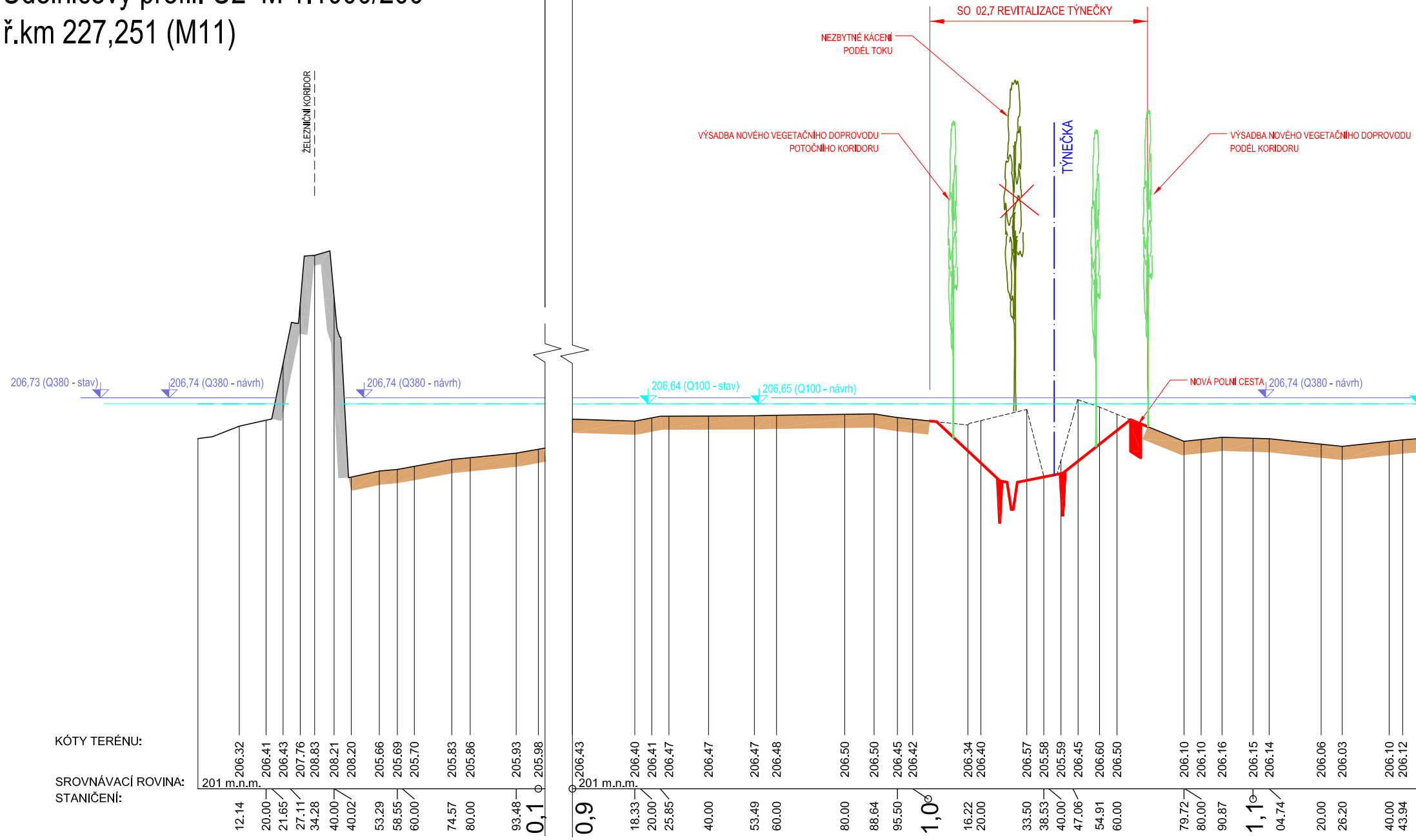
ŽELEZNIČNÍ KORIDOR
SO 02,7 REVITALIZACE TÝNEČKY
NEZBYTNÉ KÁCENÍ PODÉL TOKU
VÝSADBA NOVÉHO VEGETAČNÍHO DOPROVODU POTOČNÍHO KORIDORU
VÝSADBA NOVÉHO VEGETAČNÍHO DOPROVODU PODÉL KORIDORU
TÝNEČKA
NOVÁ POLNÍ CESTA
206,73 (Q380 - stav)
206,74 (Q380 - návrh)
206,74 (Q380 - návrh)
206,64 (Q100 - stav)
206,65 (Q100 - návrh)
206,74 (Q380 - návrh)
KÓTY TERÉNU:
206.32 206.41 206.43 207.76 208.83 208.21 208.20 205.66 205.69 205.70 205.83 205.86 205.93 205.98
206.43 206.40 206.41 206.47 206.47 206.47 206.48 206.50 206.50 206.45 206.42 206.34 206.40 206.57 205.58 205.59 206.45 206.60 206.50 206.10 206.10 206.16 206.15 206.14 206.06 206.03 206.10 206.12
SROVNÁVACÍ ROVINA:
201 m.n.m.
201 m.n.m.
STANIČENÍ:
12.14 20.00 21.65 27.11 34.28 40.00 40.02 53.29 58.55 60.00 74.57 80.00 93.48
0,1
0,9
18.33 20.00 25.85 40.00 53.49 60.00 80.00 88.64 95.50
1,0
16.22 20.00 33.50 38.53 40.00 47.06 54.91 60.00 79.72 80.00 90.87
1,1
04.74 20.00 26.20 40.00 43.94

K.Ú. VSISKO	K.Ú. HOLICE U OLOMOUCE			
ORNÁ PŮDA	TOK		TOK	ORNÁ PŮDA
ORNÁ PŮDA	TOK		TOK	ORNÁ PŮDA
ZEMĚDĚLSKÉ OBHOSPODAŘOVÁNÍ	×		×	ZEMĚDĚLSKÉ OBHOSPODAŘOVÁNÍ

BĚŽNÁ SPRÁVA A ÚDRŽBA TOKŮ
(MELIORAČNÍCH KANÁLŮ)

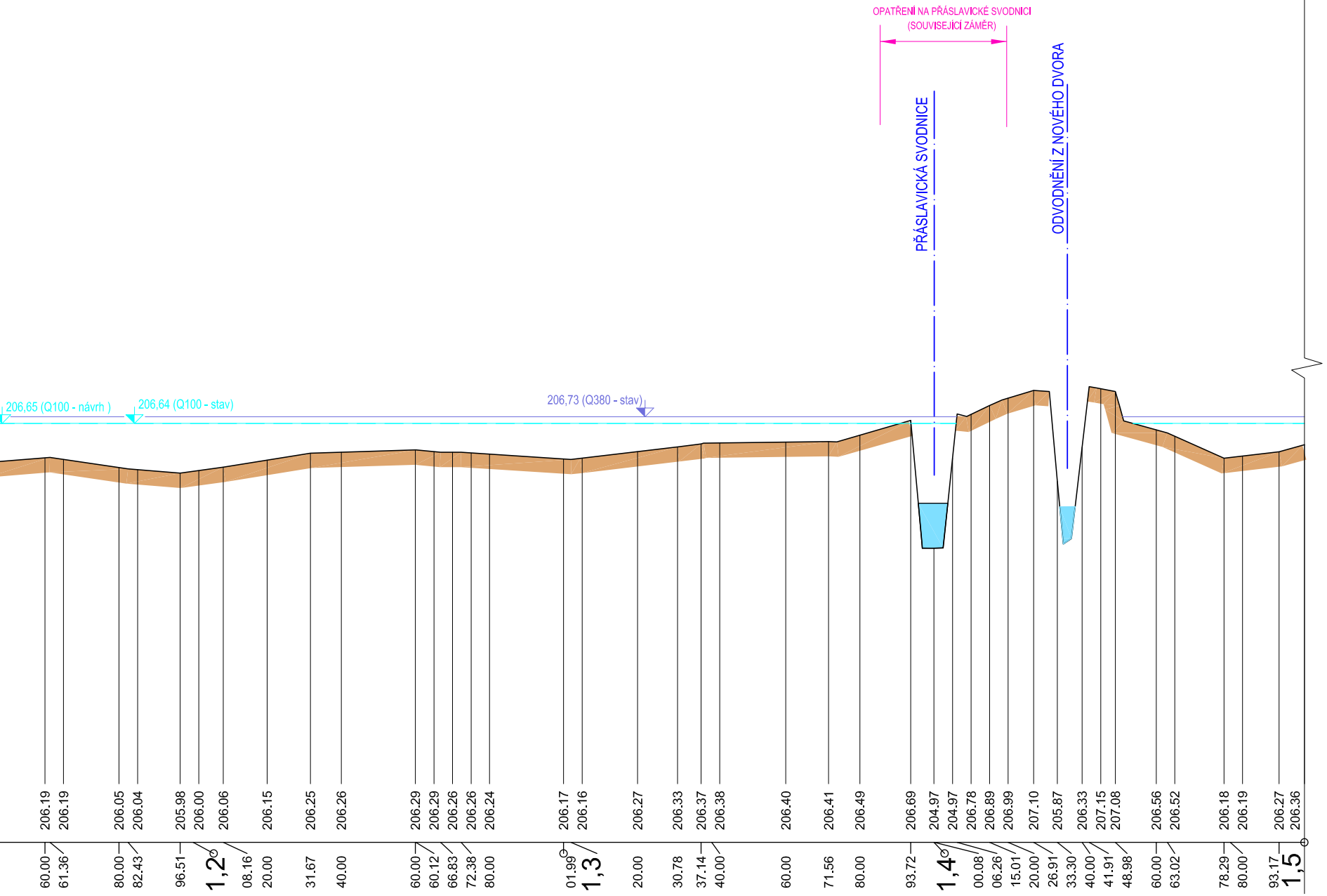
OPATŘENÍ NA PŘÁSLAVICKÉ SVODNICI
(SOUVISEJÍCÍ ZÁMĚR)
PŘÁSLAVICKÁ SVODNICE
ODVODNĚNÍ Z NOVÉHO DVORA
206,65 (Q100 - návrh)
206,64 (Q100 - stav)
206,73 (Q380 - stav)
206.19
206.19
206.05
206.04
205.98
206.00
206.06
206.15
206.25
206.26
206.29
206.29
206.26
206.26
206.24
206.17
206.16
206.27
206.33
206.37
206.38
206.40
206.41
206.49
206.69
204.97
204.97
206.78
206.89
206.99
207.10
205.87
206.33
207.15
207.08
206.56
206.52
206.18
206.19
206.27
206.36
60.00
61.36
80.00
82.43
96.51
1,2
08.16
20.00
31.67
40.00
60.00
60.12
66.83
72.38
80.00
01.99
1,3
20.00
30.78
37.14
40.00
60.00
71.56
80.00
93.72
1,4
00.08
06.26
15.01
20.00
26.91
33.30
40.00
41.91
48.98
60.00
63.02
78.29
80.00
93.17
1,5

K.Ú. HOLICE U OLOMOUCE				K.Ú. NEMILANY	
ORNÁ PŮDA	ORNÁ PŮDA	LUŽNÍ LES	VODNÍ TOK	LUŽNÍ LES	
ORNÁ PŮDA	LUŽNÍ LES	LUŽNÍ LES	VODNÍ TOK - KORYTO	LUŽNÍ LES	
ZEMĚDĚLSKÉ OBHOSPODAŘOVÁNÍ	EKOLOGICKY ŠETRNÉ LESNÍ HOSPODÁŘSTVÍ	×	×	EKOLOGICKY ŠETRNÉ LESNÍ HOSPODÁŘSTVÍ	

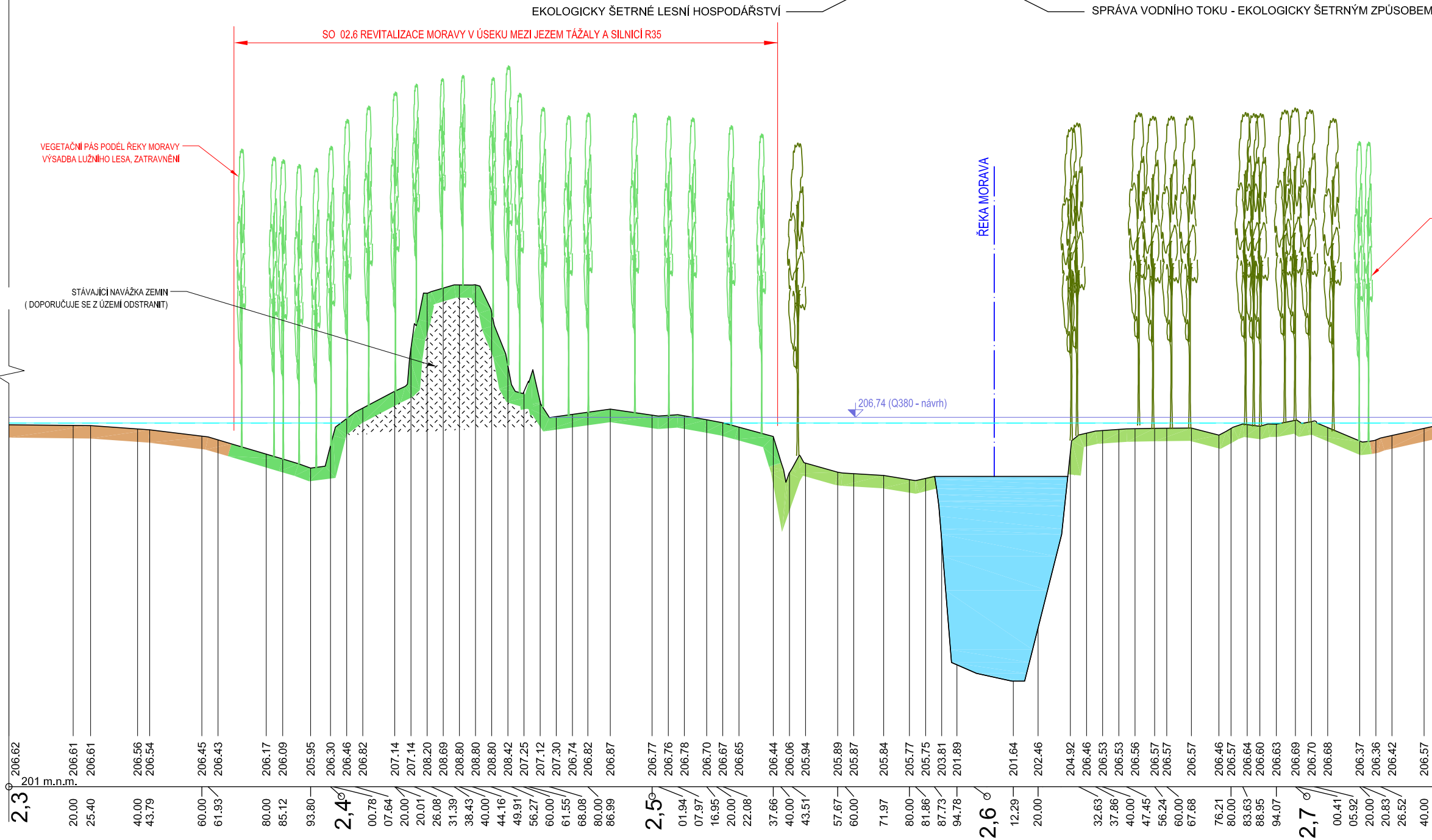
EKOLOGICKY ŠETRNÉ LESNÍ HOSPODÁŘSTVÍ
SPRÁVA VODNÍHO TOKU - EKOLOGICKY ŠETRNÝM ZPŮSOBEM
SO 02.6 REVITALIZACE MORAVY V ÚSEKU MEZI JEZEM TÁŽALY A SILNICÍ R35
VEGETAČNÍ PÁS PODÉL ŘEKY MORAVY
VÝSADBA LUŽNÍHO LESA, ZATRAVNĚNÍ
STÁVAJÍCÍ NAVÁŽKA ZEMIN
(DOPORUČUJE SE Z ÚZEMÍ ODSTRANIT)
ŘEKA MORAVA
206,74 (Q380 - návrh)
201 m.n.m.
206.62
206.61
206.61
206.56
206.54
206.45
206.43
206.17
206.09
205.95
206.30
206.46
206.82
207.14
207.14
208.20
208.69
208.80
208.80
208.80
208.42
207.25
207.12
207.30
206.74
206.82
206.87
206.77
206.76
206.78
206.70
206.67
206.65
206.44
206.06
205.94
205.89
205.87
205.84
205.77
205.75
203.81
201.89
201.64
202.46
204.92
206.46
206.53
206.53
206.56
206.57
206.57
206.57
206.46
206.57
206.64
206.60
206.63
206.69
206.70
206.68
206.37
206.36
206.42
206.57
2,3
20.00
25.40
40.00
43.79
60.00
61.93
80.00
85.12
93.80
2,4
00.78
07.64
20.00
20.01
26.08
31.39
38.43
40.00
44.16
49.91
56.27
60.00
61.55
68.08
80.00
86.99
2,5
01.94
07.97
16.95
20.00
22.08
37.66
40.00
43.51
57.67
60.00
71.97
80.00
81.86
87.73
94.78
2,6
12.29
20.00
32.63
37.86
40.00
47.45
56.24
60.00
67.68
76.21
80.00
83.63
88.95
94.07
2,7
00.41
05.92
20.00
20.83
26.52
40.00

K.Ú. NEMILANY | K.Ú. KOŽUŠANY

ORNÁ PŮDA | TOK | ORNÁ PŮDA

ORNÁ PŮDA | BIOKORIDOR TOKU | ORNÁ PŮDA | KOMUNIKACE | ORNÁ PŮDA

ZEMĚDĚLSKÉ OBHOSPODAŘOVÁNÍ | ÚDRŽBA BIO KORIDORU A TOKU | ZEMĚDĚLSKÉ OBHOSPODAŘOVÁNÍ | ÚDRŽBA KOMUNIKACE | ZEMĚDĚLSKÉ OBHOSPODAŘOVÁNÍ

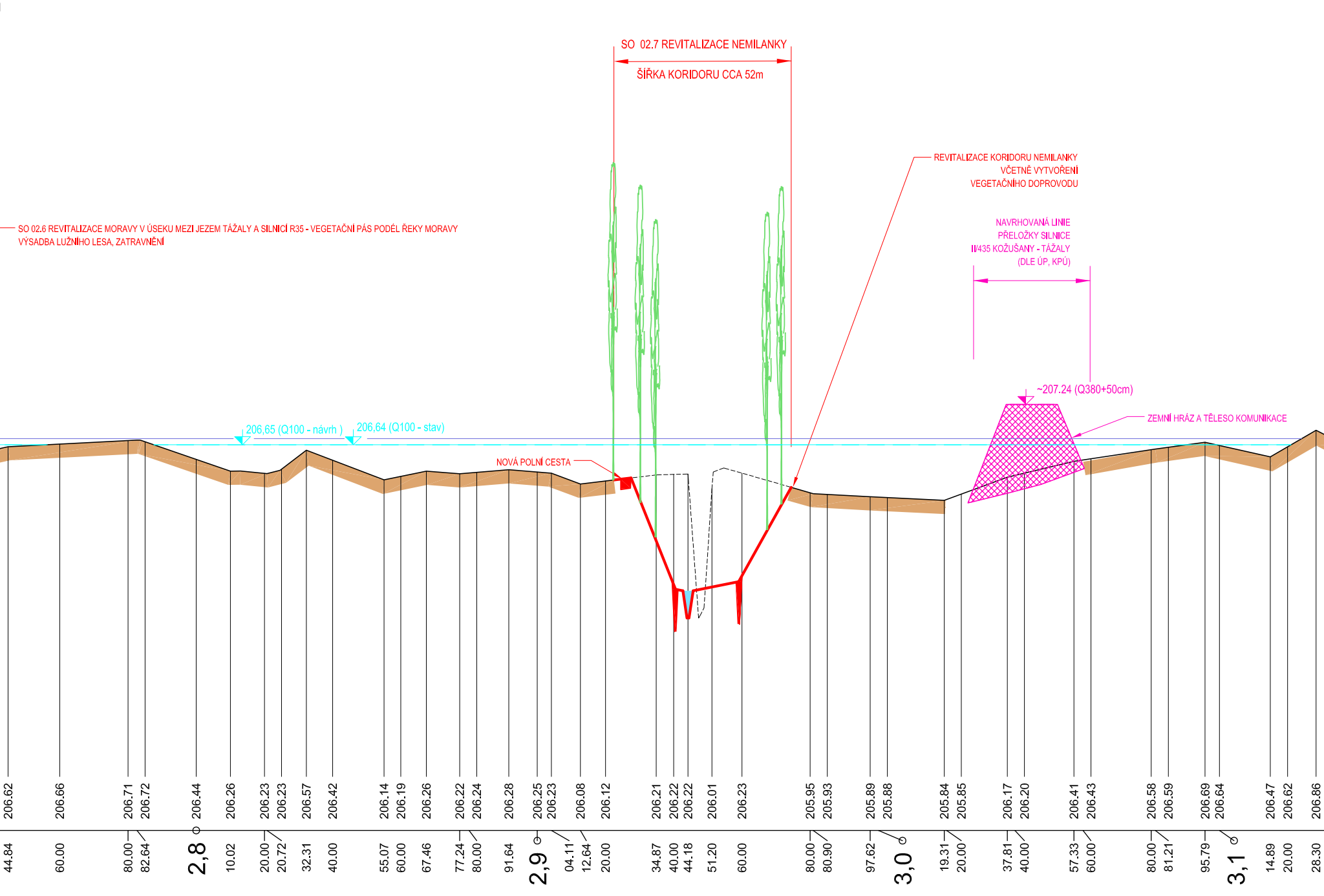
SO 02.7 REVITALIZACE NEMILANKY
ŠÍŘKA KORIDORU CCA 52m
REVITALIZACE KORIDORU NEMILANKY VČETNĚ VYTVOŘENÍ VEGETAČNÍHO DOPROVODU
SO 02.6 REVITALIZACE MORAVY V ÚSEKU MEZI JEZEM TÁŽALY A SILNICÍ R35 - VEGETAČNÍ PÁS PODÉL ŘEKY MORAVY
VÝSADBA LUŽNÍHO LESA, ZATRAVNĚNÍ
NAVRHOVANÁ LINIE PŘELOŽKY SILNICE II/435 KOŽUŠANY - TÁŽALY (DLE ÚP, KPÚ)
~207.24 (Q380+50cm)
ZEMNÍ HRÁZ A TĚLESO KOMUNIKACE
206,65 (Q100 - návrh)
206,64 (Q100 - stav)
NOVÁ POLNÍ CESTA
206.62
206.66
206.71
206.72
206.44
206.26
206.23
206.23
206.57
206.42
206.14
206.19
206.26
206.22
206.24
206.28
206.25
206.23
206.08
206.12
206.21
206.22
206.22
206.01
206.23
205.95
205.93
205.89
205.88
205.84
205.85
206.17
206.20
206.41
206.43
206.58
206.59
206.69
206.64
206.47
206.62
206.86
44.84
60.00
80.00
82.64
2,8
10.02
20.00
20.72
32.31
40.00
55.07
60.00
67.46
77.24
80.00
91.64
2,9
04.11
12.64
20.00
34.87
40.00
44.18
51.20
60.00
80.00
80.90
97.62
3,0
19.31
20.00
37.81
40.00
57.33
60.00
80.00
81.21
95.79
3,1
14.89
20.00
28.30

K.Ú. KOŽUŠANY					KATASTRÁLNÍ ÚZEMÍ:
	KOMUNIKACE	ORNÁ PŮDA		ZAHRADY, RODINNÉ DOMY	DRUH POVRCHU ÚZEMÍ-STAV
	KOMUNIKACE	ORNÁ PŮDA	PROTIPOVODŇOVÁ HRÁZ	ZAHRADY, RODINNÉ DOMY	DRUH POVRCHU ÚZEMÍ-NÁVRH
	ÚDRŽBA KOMUNIKACE	ZEMĚDĚLSKÉ OBHOSPODAŘOVÁNÍ	TBD - ÚDRŽBA	-	MANAGEMENT ÚZEMÍ-NÁVRH

LEGENDA:

🟥	NÁVRHOVÝ STAV - NÁVRH DLE STUDIE PROVEDITELNOSTI
🟪	NÁVRHOVÝ STAV - VARIANTNÍ ŘEŠENÍ DLE ÚPD (VE VÝPOČTOVÉ ČÁSTI VAR. B) - SOUVISEJÍCÍ OPATŘENÍ
—	HLADINA PŘÍ PRŮTOKU Q_{100} - NÁVRH DLE STUDIE PROVEDITELNOSTI (VE VÝPOČTOVÉ ČÁSTI VAR. A)
– – –	HLADINA PŘÍ PRŮTOKU Q_{100} - STÁVAJÍCÍ STAV
—	HLADINA PŘÍ PRŮTOKU Q_{380} - NÁVRH DLE STUDIE PROVEDITELNOSTI (VE VÝPOČTOVÉ ČÁSTI VAR. A)
– – –	HLADINA PŘÍ PRŮTOKU Q_{380} - STÁVAJÍCÍ STAV

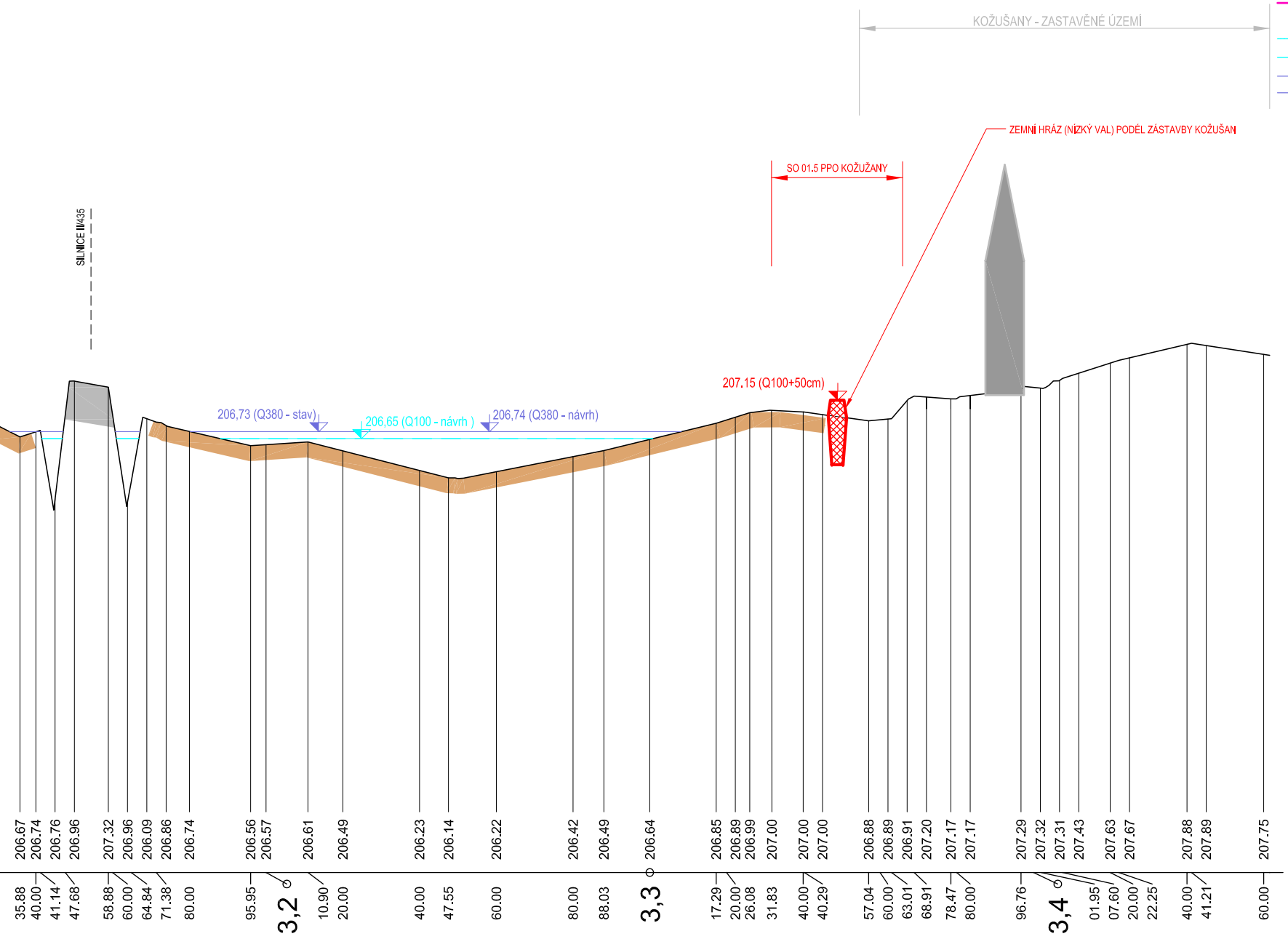
KOŽUŠANY - ZASTAVĚNÉ ÚZEMÍ
ZEMNÍ HRÁZ (NÍZKÝ VAL) PODÉL ZÁSTAVBY KOŽUŠAN
SO 01.5 PPO KOŽUŽANY
SILNICE II/435
207.15 (Q100+50cm)
206,73 (Q380 - stav)
206,65 (Q100 - návrh)
206,74 (Q380 - návrh)
206.67
206.74
206.76
206.96
207.32
206.96
206.09
206.86
206.74
206.56
206.57
206.61
206.49
206.23
206.14
206.22
206.42
206.49
206.64
206.85
206.89
206.99
207.00
207.00
207.00
206.88
206.89
206.91
207.20
207.17
207.17
207.29
207.32
207.31
207.43
207.63
207.67
207.88
207.89
207.75
35.88
40.00
41.14
47.68
58.88
60.00
64.84
71.38
80.00
95.95
3,2
10.90
20.00
40.00
47.55
60.00
80.00
88.03
3,3
17.29
20.00
26.08
31.83
40.00
40.29
57.04
60.00
63.01
68.91
78.47
80.00
96.76
3,4
01.95
07.60
20.00
22.25
40.00
41.21
60.00

Údolnicový profil: U2 M 1:1000/200
ř.km 227,251 (M11)

Výškový systém Balt p.v.

Souřadný systém S-JTSK

6			
5			
4			
3			
2			
1			
REVIZE	POPIS	DATUM	SCHVÁLIL

Sweco Hydroprojekt a.s. Ústředí Praha
Táborská 31, 140 16 Praha 4; praha@sweco.cz; www.sweco.cz

SWECO
Sustainable engineering and design

WASTECH a.s.
Ostružinová 36/3175, 106 00 Praha 10

VYPRACOVAL	Ing. Lubas	HIP	Ing. Lubas	T. KONTROLA	Ing. Pavel
PROJEKTANT	Ing. Lubas	ŘEDITEL DIVIZE	Ing. Moravec	DATUM	08/2013
OBJEDNATEL	Povodí Moravy, s.p.			OKRES	Olomouc

AKCE:

Morava, ř.km 226,400 - 231,800
- přírodě blízká protipovodňová opatření

Studie proveditelnosti

ČÍSLO ZAKÁZKY	111222 3 07 / 0900 12/908
STUPEŇ	FS
FORMÁT	10 A4
MĚŘÍTKO	1:1000/200
ARCHIVNÍ ČÍSLO	007740/13/1 -

ČÁST STAVBY	2.část - návrh základních územně-technických parametrů stavby a jejich projednání 3.část - návrh výsledných územně-technických parametrů stavby a zadání pro DUR	SO/PS	
PŘÍLOHA: ÚDOLNICOVÝ PROFIL U2 (M11)		ČÍSLO PŘÍLOHY	B.5.2 a 1

Tato dokumentace včetně všech příloh (s výjimkou dat poskytnutých objednatelem) je duševním vlastnictvím akciové společnosti Sweco Hydroprojekt a.s. Objednatel této dokumentace je oprávněn ji využít k účelům vyplývajícím z uzavřené smlouvy bez jakéhokoliv omezení. Jiné osoby (jak fyzické, tak právnické) nejsou bez předchozího výslovného souhlasu objednatele oprávněny tuto dokumentaci ani její části jakkoli využívat, kopírovat (ani jiným způsobem rozmnožovat) nebo zpřístupnit dalším osobám.

Poznámka: Podpisy zpracovatelů jsou připojeny pouze k výtisku číslo 01 nebo originálu přílohy (matricí).